

ท่องเที่ยววิถีเกษตร "เที่ยว Agro ทั่วถิ่น สไตล์กรีน"



www.tourismthailand.org/discoverthai/en





ท่องเที่ยววิถีเกษตร “เที่ยว Agro เก๋ไก๋ สไตลิ่งรีน”

คู่มือ “เที่ยว Agro เก๋ไก๋ สไตลิ่งรีน” เพื่อนำเสนอเส้นทางท่องเที่ยววิถีเกษตรใน ๑๒ เมืองต้องห้ามพลาด ได้แก่ ลำปาง น่าน เพชรบูรณ์ บุรีรัมย์ เลย สมุทรสงคราม ราชบุรี จันทบุรี ตราด ตรัง ชุมพร นครศรีธรรมราช และเพิ่มจังหวัดนครปฐม เป็น ๑๓ พื้นที่ คัดเลือกพื้นที่ที่มีศักยภาพส่งเสริมเป็นสินค้าทางการท่องเที่ยว ในการเชื่อมโยงพื้นที่เกษตรกับการท่องเที่ยวประเภทอื่น ๆ ได้แก่ การท่องเที่ยววิถีข้าว การท่องเที่ยวเชิงนิเวศ การมีส่วนร่วมในกิจกรรม การจำหน่ายผลิตภัณฑ์สินค้าชุมชน ที่พักโฮมสเตย์ และการเชื่อมโยงภาคธุรกิจสู่สินค้าเกษตร เปิดโอกาสให้ผู้ประกอบการด้านที่พัก โรงแรม ซื้อผลิตภัณฑ์จากกลุ่มเกษตรชุมชน โดยนำร่อง ๔ จังหวัด

ภาคกลาง จังหวัดนครปฐม เส้นทาง “ล่องเรือชมสวนเลียบคลองมหาสวัสดิ์” ล่องเรือชมนาบัวสวนกล้วยไม้ ผลิตภัณฑ์แปรรูป “ข้าวตั้งจากข้าวกล้อง”

เส้นทาง “วิถีชีวิตชุมชนเกษตร เกษะลัดดีแท้” นั่งรถรางชมสวนเกษตรแบบผสมผสาน สวนส้มโอพันธุ์ดี นาข้าวไรซ์เบอร์รี่

ภาคใต้ จังหวัดนครศรีธรรมราช “แหล่งท่องเที่ยวเกษตรหมู่บ้านคีรีวง” การทำผ้ามัดย้อมสีจากพืชผลพื้นถิ่นของภาคใต้ การรังสรรค์แนวคิดนาวัสดุเหลือใช้จากธรรมชาติมาทำเครื่องประดับ เชื่อมโยง “แหล่งท่องเที่ยววิถีเกษตรอำเภอช้างกลาง” แหล่งปลูกไม้ผลแบบผสมผสาน

ภาคตะวันออกเฉียงเหนือ จังหวัดบุรีรัมย์ “แหล่งท่องเที่ยวเชิงเกษตรบ้านโคกเมือง” ข้าวหอมมะลิดินภูเขาไฟ กลุ่มหัตถกรรมคนพิการ ทอเสื่อกกกลาย ผ้าทอลายผักกูด อาณาจักรผักสวนครัวลุงสุภานัฐ

ภาคเหนือ “แหล่งท่องเที่ยววิถีเกษตรจังหวัดเพชรบูรณ์” อำเภอเขาค้อ แหล่งปลูกกาแฟพันธุ์อาราบิก้าแบบครบวงจร จำหน่ายเมล็ดกาแฟพร้อมสำหรับชง สวนพืชผลเมืองหนาวอย่าง เสาวรส อะโวคาโด สตรอเบอร์รี่ ผักสลัดชนิดต่าง ๆ

จังหวัดนำร่องทั้ง ๔ เส้นทางนี้พร้อมรองรับการท่องเที่ยวในทุกฤดูกาล มอบคุณค่าการเดินทางท่องเที่ยวผ่านการเรียนรู้ภูมิปัญญาวิถีเกษตร และวัฒนธรรมชุมชน ตอบสนองทั้งด้านการรักษาสิ่งแวดล้อม มิติทางสังคม มิติเชิงเศรษฐกิจในการสร้างความเป็นอยู่ที่ดีขึ้นแก่ชุมชนควบคู่กัน

สารบัญ

ล่องเรือชมสวนเลียบคลองมหาสวัสดิ์
อำเภอพุทธมณฑล จังหวัดนครปฐม

๗

แหล่งท่องเที่ยววิถีเกษตร หมู่บ้านคีรีวง
อำเภอลานสกา จังหวัดนครศรีธรรมราช

๒๓

แหล่งท่องเที่ยววิถีเกษตรบ้านโคกเมือง
อำเภอประโคนชัย จังหวัดบุรีรัมย์

๓๕

แหล่งท่องเที่ยววิถีเกษตร อำเภอเขาค้อ
จังหวัดเพชรบูรณ์

๔๗








"ล่องเรือชมสวนเลียบคลองมหาสวัสดิ์" "ท่องเที่ยววิถีเกษตรเกาะลัดอ้น"

ภาคกลาง จังหวัดนครปฐม





แหล่งท่องเที่ยววิถีเกษตร จังหวัดนครปฐม ดลองมหาสวัสดิ์

ล่องเรือชมสวนเลียบคลองมหาสวัสดิ์ เป็นกิจกรรมท่องเที่ยวของวิสาหกิจชุมชนกลุ่มท่องเที่ยวคลองมหาสวัสดิ์ อยู่ที่บ้านสุวรรณาราม หมู่ที่ ๑ ตำบลศาลายา อำเภอพุทธมณฑล จังหวัดนครปฐม คลองมหาสวัสดิ์ หรือ คลองชัยพฤกษ์ เป็นคลองลัดจากบางกรวย-คลองบางกอกน้อย และไหลผ่านอำเภอพุทธมณฑล สู่แม่น้ำท่าจีนที่ตำบลจี่วราย อำเภอนครชัยศรี จังหวัดนครปฐม คลองมหาสวัสดิ์นับเป็นเส้นทางคลองที่เชื่อมแม่น้ำท่าจีนกับแม่น้ำเจ้าพระยา ระยะทางประมาณ ๒๗ กิโลเมตร ชูดเมื่อปี พ.ศ. ๒๔๐๒ จากพระราชดำริของพระบาทสมเด็จพระจอมเกล้าเจ้าอยู่หัว รัชกาลที่ ๔ เพื่อลดระยะการเดินทางไปนมัสการพระปฐมเจดีย์ โดยทรงโปรดเกล้าฯ ให้เจ้าพระยาทิพากรวงศ์ มหาโกษาธิบดี (ข้า บุนนาค)

และพระภานุสมบัติบริบูรณ์ เป็นแม่กองจ้างชาวจีนชุดเสร็จเมื่อปี พ.ศ. ๒๔๐๓ ทั้งมีการสร้างศาลาริมคลองสำหรับผู้สัญจรไปมา ประมาณทุก ๔ กิโลเมตร (๑๐๐ เส้น) และมีชื่อศาลา อาทิ ศาลายา ซึ่งจดจารึกตำราการรักษาโรคติดไว้เป็นการกุศล ศาลาทำศพ สร้างเพื่อการกุศลปลงศพ เจ้าพระยาทิพากรวงศ์ ปัจจุบันศาลานี้มีชื่อใหม่ว่า ศาลาธรรมสพน์ และ ศาลาดิน ซึ่งชื่อศาลาเหล่านี้ ต่อมาได้เป็นชื่อตำบลต่าง ๆ ของพื้นที่คลองมหาสวัสดิ์ โดยในปี พ.ศ. ๒๕๑๘ พระบาทสมเด็จพระเจ้าอยู่หัวภูมิพลอดุลยเดช รัชกาลที่ ๙ ได้พระราชทานที่ดินส่วนพระองค์จำนวน ๑,๐๐๙ ไร่ ให้แก่เกษตรกรชุมชนบ้านศาลาดิน ตำบลมหาสวัสดิ์ ในการทำเกษตรผสมผสาน แปลงละ ๒๐ ไร่ เพื่อให้มีที่ดินทำกิน และมีความเป็นอยู่ที่ดีขึ้น



จุดแรก ชมนาบัวลุ่มแจ่ม เรียนรู้การทำนาบัว และชมดอกบัวชูดอกสวยงามเต็มท้องน้ำสุดสายตา เป็นบัวที่ไม่มีเมล็ด นิยมนำไปบูชาพระ คือ บัวสัตตบุษย์ กลีบดอกนอกเป็นสีเขียว กลีบอ่อนด้านในเป็นสีขาวบริสุทธิ์ และบัวสัตตบงกช กลีบดอกเป็นสีชมพูอมม่วง โดยชาวบ้านจะเก็บดอกบัวแต่เช้าตรู่ถึงประมาณก่อนเที่ยงวัน สำหรับผู้มาท่องเที่ยวสามารถพายเรือเล็กเข้าไปชมดอกบัวได้อย่างใกล้ชิด เรือนั่งได้ ๖ คน รวมทั้ง มีการสาธิตและสอนพับกลีบดอกบัว

ปัจจุบันคลองมหาสวัสดิ์ยังคงเป็นเส้นทางสัญจรทางน้ำของชาวชุมชนในอำเภอพุทธมณฑล และเป็นแหล่งท่องเที่ยวเชิงเกษตร “ล่องเรือชมสวนเลียบคลองมหาสวัสดิ์ จังหวัดนครปฐม” ได้รับรางวัลดีเด่นประเภทแหล่งท่องเที่ยวชุมชน “เที่ยวท่องล่องชมวิถีชุมชน @ คลองมหาสวัสดิ์” ซึ่งมีกิจกรรมท่องเที่ยวล่องเรือชมสวนและการท่องเที่ยวเชิงเกษตร ในการประกวดรางวัลอุตสาหกรรมท่องเที่ยวไทย (Thailand Tourism Awards) เมื่อปี พ.ศ. ๒๕๕๐ จากการท่องเที่ยวแห่งประเทศไทย

เส้นทางล่องคลองมหาสวัสดิ์ ลงเรือที่ศูนย์บริการท่องเที่ยวเกษตร วัดสุพรรณาราม อยู่ที่ ๑๔๐ หมู่ที่ ๑ ถนนศาลายา-นครชัยศรี ตำบลศาลายา อำเภอพุทธมณฑล จังหวัดนครปฐม ประกอบด้วยจุดท่องเที่ยวเชิงเกษตรวิถีชุมชนดังนี้

จุดที่สอง ศูนย์ฝึกอาชีพชุมชนตำบลมหาสวัสดิ์ ซึ่งเป็นศูนย์แปรรูปผลิตภัณฑ์กลุ่มแม่บ้านเกษตรกรรมมหาสวัสดิ์ มีการสาธิตขั้นตอนการทำข้าวตังจากข้าวเกษตรอินทรีย์ ได้แก่ ข้าวกล้องและข้าวไรซ์เบอร์รี่ นักท่องเที่ยวสามารถเพิ่มเติมรสชาติให้แก่ข้าวตังด้วยเครื่องปรุงหลากหลาย



อาทิ หมูหยอง น้ำพริกเผา งา รวมทั้งผลิดผลแปรรูปจากสวนในพื้นที่ให้ซื้อกลับไปเป็นของฝาก อาทิ มะม่วงหิโย มะยมหิโย ฝรั่งหิโย มะกอกดอง ข้าวตอก และกล้วยหอมทอดกรอบ มีถึง ๕ รส ให้เลือก ฯลฯ

จุดที่สาม สวนกล้วยไม้ ในพื้นที่ ๑๒ ไร่ เป็นกล้วยไม้ตระกูลหวาย และแวนด้า ซึ่งจะได้ชมกล้วยไม้หลากสีสันสวยงาม และสามารถซื้อต้นพันธุ์กลับไปเลี้ยงได้ นอกจากนี้ได้เรียนรู้การร้อยพวงมาลัยด้วยดอกกล้วยไม้ และการจัดช่อบูชาพระ

จุดสุดท้าย ศูนย์เรียนรู้การเกษตรพอเพียง (ศูนย์หลัก) เป็นไร่นาสวนผสม มีการสาธิตและถ่ายทอดเทคโนโลยีการเกษตรประจำตำบลในการทำนาข้าว และสวนผลไม้ พร้อมผลิตผลทางการเกษตรให้เลือกซื้อ อาทิ ส้มโอ ขึ้นชื่อของพื้นที่ ๕ สายพันธุ์ คือ ขาวน้ำผึ้ง ขาวทองดี ขาวพวง ขาวหอม และขาวแป้น ขนุนเหลืองบางเตย ขนุนเขียวข้างคด กระท้อน มะม่วง ฯลฯ และมีกิจกรรมสนุกสนาน นั่งรถอีแต่นชมนาข้าว และสวนผลไม้

กิจกรรมท่องเที่ยวล่องคลองมหาสวัสดิ์ เริ่มตั้งแต่เวลา ๐๘.๐๐-๑๖.๐๐ น. ใช้เวลาล่องเรือไปกลับ ๓ ชั่วโมง มีค่าบริการล่องเรือ ลำละ ๓๕๐ บาท นั่งได้ ๖ คน ค่าชมฐานการเรียนรู้ผู้ใหญ่ ๗๐ บาท เด็ก ๔๐ บาท ค่ารถอีแต่นเที่ยวละ ๘๐ บาท นั่งได้ ๘ คน สอบถามข้อมูลได้ที่ กลุ่มการท่องเที่ยวเชิงเกษตรชุมชนมหาสวัสดิ์ โทร. ๐ ๓๔๒๙ ๗๑๕๒ ผู้ใหญ่บุญนราสดี โทร. ๐๘ ๑๔๘๕ ๙๐๙๑ หรือสอบถามข้อมูลได้ที่ การท่องเที่ยวแห่งประเทศไทย (ททท.) สำนักงานสมุทรสงคราม โทร. ๐ ๓๔๗๕ ๒๘๔๗-๘



การเดินทาง



รถยนต์

จากทางหลวงหมายเลข ๔ (เพชรเกษม) หรือ ทางหลวงพิเศษหมายเลข ๓๓๘ (ถนนปิ่นเกล้า-นครชัยศรี) ไปถึงแยกพุทธมณฑลสาย ๔ แยกเข้าไปทางศาลายา ผ่านมหาวิทยาลัยมหิดล เข้าสู่ถนนศาลายา-นครชัยศรี มีป้ายบอกทางไปวัดสุวรรณาราม ไปตามทางถึงวัดสุวรรณาราม ซึ่งเป็นจุดลงเรือล่องชมคลองมหาสวัสดิ์

จากถนนบรมราชชนนี ไปทางมหาวิทยาลัยมหิดล ศาลายา ผ่านหอนาฬิกา ถึงแยกศาลายา-นครชัยศรี ตรงไปประมาณ ๕ กิโลเมตร ไปตามป้ายบอกทางเข้าวัดสุวรรณาราม



รถโดยสารประจำทาง

สาย ๑๒๔ จากสนามหลวง มาลงที่โรงเรียนบวรนิวศดาวิทยา ต่อรถ
จักรยานยนต์รับจ้างหรือแท็กซี่ไปวัดสุวรรณาราม

รถปรับอากาศ สาย ๕๑๕ จากอนุสาวรีย์ชัยสมรภูมิ มาลงที่หมู่บ้าน
เอื้ออาทรศาลายา ต่อรถจักรยานยนต์รับจ้างหรือแท็กซี่ไปวัดสุวรรณาราม



รถไฟ

จากสถานีรถไฟธนบุรี ถนนจรัลสนิทวงศ์ ขบวนธนบุรี-หลังสวน ออกเวลา
๐๗.๐๐ น. ถึงสถานีวัดสุวรรณาราม เวลา ๐๘.๐๕ น. ขบวนธนบุรี-น้ำตก
ออกเวลา ๐๗.๕๐ น. ถึงสถานีวัดสุวรรณาราม เวลา ๐๘.๒๗ น. สอบถาม
ข้อมูลได้ที่หน่วยบริการเดินทาง การรถไฟแห่งประเทศไทย โทร. ๑๖๙๐,
๐ ๒๒๒๐ ๔๓๓๔ www.railway.co.th





แหล่งท่องเที่ยววิถีเกษตร จังหวัดนครปฐม เกาะลัดอี่แท่น

วิถีชีวิตชุมชนเกษตร เกาะลัดอี่แท่น อยู่ตำบลไร้ชิง อำเภอสสามพราน เป็นพื้นที่ราบลุ่มที่เกิดจากการขุดคลอง ซึ่งปากคลองอยู่ระหว่างตำบลทรงคนอง และตำบลหอมเกร็ด บริเวณเหนือวัดทรงคนองจะทะลุไปอีกด้านหนึ่งของแม่น้ำท่าจีน บริเวณพื้นที่ที่คลองตัดผ่านกลายเป็น เกาะลัดอี่แท่น ประกอบด้วย ๓ ตำบล คือ ตำบลไร้ชิง ตำบลบางเตย และตำบลทรงคนอง สภาพพื้นที่อุดมด้วยแร่ธาตุและสมบูรณ์ด้วยแหล่งน้ำเหมาะสำหรับการทำสวนผลไม้และพืชไร่ผสมผสานกัน โดยเฉพาะส้มโอหลากหลายพันธุ์ที่ขึ้นชื่อรสชาติดี อาทิ ส้มโอขาวม่วง ส้มโอขาวแป้น ส้มโอขาวทองดี ส้มโอขาวน้ำผึ้ง ส้มโอขาวหอม เป็นต้น เกาะลัดอี่แท่นได้รับการส่งเสริมให้เป็นแหล่งท่องเที่ยวเชิงเกษตรผสมผสานวัฒนธรรม และสามารถเชื่อมโยงต่อจากการท่องเที่ยวล่องเรือชมสวน

- เลือกคลองมหาสวัสดิ์ได้ โดยเป็นการ
- เดินทางด้วยรถรางจากวัดไร้ชิง ซึ่งเป็น
- สถานีแรกของการท่องเที่ยว และเป็นจุด
- บริการขายบัตรขึ้นรถ นักท่องเที่ยวสามารถ
- ถ่ายภาพกับรถราง และรับข้อมูลเบื้องต้น
- โดยบนรถรางมีมัคคุเทศก์บรรยายนำสู่จุด
- ต่าง ๆ ดังนี้
- สถานที่ ๒** พิพิธภัณฑ์วิถีชีวิตชุมชนเกษตร
- บ้านคลองผีเสื่อ อยู่เลขที่ ๒๑ หมู่ที่ ๘
- ตำบลไร้ชิง อำเภอสสามพราน จัดแสดง
- เครื่องมือการดำรงชีพด้านการเกษตรตั้งแต่
- อดีตถึงปัจจุบัน พร้อมมีผู้บรรยายการใช้
- เครื่องมือแต่ละชนิด เพื่อถ่ายทอดความรู้
- ภูมิปัญญาท้องถิ่น นอกจากนี้มีเกร็ดน่ารู้
- เกี่ยวกับพืชพื้นบ้านด้วย สอบถามข้อมูล



ใต้ที่ คุณพนม ศรีสนิท โทร. ๐๘ ๑๖๖๖ ๕๕๓๕

การเดินทาง จากวัดไร่ขิงมาตามทางสะพานข้ามแม่น้ำท่าจีน ตรงมาถึงป้อมตำรวจเลี้ยวขวาเข้าไปประมาณ ๑ กิโลเมตร

สถานที่ที่ ๓ สวนส้มโอคุณ รัตนา เลขที่ ๑๖ หมู่ที่ ๗ ตำบลบางเตย อำเภอสามพราน นำชมสวนส้มโอพร้อมเรียนรู้ความหลากหลายของแต่ละสายพันธุ์ และจำหน่ายผลส้มโอให้ผู้มาเยือนได้เลือกซื้อส้มโอรสชาติต่าง ๆ กัน รวมทั้ง มีขนมไทยพื้นบ้านอย่างขนมดอกจอกกล้วยฉาบ เมี่ยงคำและน้ำพริกพื้นบ้าน และการสาธิตสานเสื่อเตย ซึ่งเป็นสินค้า OTOP ชุมชน นอกจากนี้ จะได้ชมสวนหมาก ซึ่งหากโอกาสดีมาในช่วงที่ชาวสวนกำลังเก็บหมาก จะได้เห็นการป็นขึ้นต้นหมากโดยใช้ลำแขนโอบต้นหมาก หรือใช้สองมือเกาะลำต้น และสวมปลอกข้อเท้าที่ใช้ผ้าขาวม้าพันเป็นเลขแปดสวมข้อเท้าแต่ละข้าง ในการส่งตัวขึ้นไปตามต้นหมาก และภาพที่จะสร้างความตื่นตาตื่นใจคือการโยกต้นหมากที่ป็นอยู่ให้เอนไปย้งอีกต้น เมื่อได้ระยะจะเฝไปหาอีกต้นหนึ่งเพื่อไม่ต้องเสียเวลาป็นลงป็นขึ้นในการเก็บหมาก เรียกว่าวิธีการนี้ว่า “ตีต้น” สอบถามข้อมูล โทร. ๐๘ ๐๐๔๔ ๗๗๗๘

การเดินทาง อยู่ใกล้พิพิธภัณฑน์วิถีชีวิตชุมชนเกษตรบ้านคลองผีเสื้อ โดยขึ้นสะพานข้ามคลองเล็ก ๆ มาอีก ๑ สะพาน

วัดทรงคนอง ตั้งอยู่เลขที่ ๖๖ หมู่ที่ ๕ ตำบลทรงคนอง อำเภอสามพราน เป็นวัดที่สร้างขึ้นในสมัยอยุธยา มีหลักฐานที่ยังหลงเหลืออยู่ได้แก่ กลุ่มพระพุทธรูปสร้างด้วยหินทรายขนาดต่าง ๆ จำนวนหลายองค์ และบางองค์มีความเก่าแก่ไปถึงสมัยอยุธยาตอนต้นร่วมกับสมัยอุทองตอนปลาย หรือสุพรรณภูมิ นอกจากนี้ มีแก่งจัน และหน้าบันอุโบสถเป็นลวดลายดอกไม้สวยงาม ในอดีตวัดทรงคนองมีพระเกจิอาจารย์ คือ หลวงพ่อมี อดีตเจ้าอาวาสรูปที่ ๗ ซึ่งท่านมีความรู้เรื่องยารักษาโรคพื้นบ้าน และท่านได้มรณภาพไปแล้ว แต่ตารายาเหล่านี้ได้สืบทอดต่อมาโดยเจ้าอาวาสแต่ละรูป ในวัดมีพระพุทธรูป “หลวงพ่อบุญหลุย” ซึ่งชาวบ้านเลื่อมใสศรัทธา ภายในบริเวณวัดมีของที่ระลึกจากชุมชนในพื้นที่มาจำหน่าย และผลิตภัณฑ์ทำมือจากนักเรียน โรงเรียนวัดทรงคนอง สอบถามข้อมูลได้ที่ คุณสุวิทย์ ฤทธิ์คำรพ โทร. ๐๘ ๗๑๕๓ ๒๐๔๒

การเดินทาง จากสวนส้มโอคุณ รัตนา มาตามถนนเลียบแม่น้ำท่าจีน เป็นถนนลาดยางผ่านเส้นทางสวนผลไม้สองข้างทาง

สถานที่ที่ ๔ ศูนย์เรียนรู้ปลูกพืชเกษตรอินทรีย์ไร่ขิง โดยกลุ่มวิสาหกิจชุมชนผู้ผลิตพืชระบบอินทรีย์ไร่ขิง เลขที่ ๓๘/๔๙ หมู่ที่ ๕ ตำบลไร่ขิง อำเภอสามพราน เป็นจุดจำหน่ายผลิตผลด้านการเกษตรเพื่อสุขภาพ ซึ่งจะให้ความรู้การปลูกและเก็บเกี่ยวข้าวพันธุ์ไรซ์เบอร์รี่ และจำหน่ายต้นกล้าให้นำไปปลูก เมื่อนำไปปลูกจนได้รวงข้าวสามารถนำเมล็ดข้าวเปลือกมาแลกข้าวไรซ์เบอร์รี่ที่เป็นเมล็ดข้าวบรรจุถุงแล้ว นอกจากนี้ มีไอศกรีมข้าวไรซ์เบอร์รี่ ขนมครกข้าวไรซ์เบอร์รี่ และผลิตผลทางการเกษตรอินทรีย์กล้วยน้ำว้าพันธุ์ดีตากมีเนื้อนุ่มหวานหอมตาม



ธรรมชาติโดยไม่มีกรปรุงแต่งรส สอบถาม
ข้อมูลได้ที่ คุณประกิต สุนประชา โทร. ๐๘
๙๔๔๑ ๑๔๑๔

การเดินทาง จากวัดทรงคนองมาตามทางถนน
ลาดยางอีกประมาณ ๑ กิโลเมตร ศูนย์ ฯ
อยู่ด้านซ้ายมือ

การท่องเที่ยวด้วยรถรางจะนำกลับมาที่วัดไร
ชิง เพื่อให้สักการะหลวงพ่อวัดไร่ชิง และเลือก
ซื้อสินค้าผลิตภัณฑ์ OTOP ต่าง ๆ ของชุมชน
การให้บริการรถราง ในวันเสาร์-อาทิตย์และ
วันหยุดนักขัตฤกษ์ มีรถรางจำนวน ๑ คัน นั่ง
ได้ ๒๐ คน ให้บริการวันละ ๒ รอบ (กรณีมี
ผู้ใช้บริการจำนวนมาก อาจเพิ่มรอบการให้
บริการ) โดยระยะเวลาการเที่ยวชมรอบละ
ประมาณ ๒ ชั่วโมง ๓๐ นาที ค่าบริการคนละ
๖๐ บาท เด็กเล็ก ไม่เสียค่าบริการ



วัดไร่ชิง หรือ วัดมงคลจินดาราม อยู่ที่ตำบล
ไร่ชิง บนฝั่งแม่น้ำท่าจีนหรือแม่น้ำนครชัยศรี
อำเภอสามพราน วัดนี้สร้างเมื่อ พ.ศ. ๒๓๓๔
โดยสมเด็จพระพุฒาจารย์ (พุก) เมื่อสร้างวัดเสร็จ
ท่านได้อัญเชิญพระพุทธรูปจากวัดศาลาปูน
จังหวัดพระนครศรีอยุธยามาประดิษฐานที่
วัดไร่ชิง เป็นพระพุทธรูปเนื้อทองสัมฤทธิ์
ปางมารวิชัยแบบประยุกต์ หน้าตักกว้าง ๔ ศอก
๒ นิ้วเศษ สูง ๔ ศอก ๑๖ นิ้วเศษ พุทธลักษณะ
คล้ายสมัยเชียงแสน สันนิษฐานว่าเป็น
ฝีมือช่างไทยสมัยล้านนา และล้านช้าง ส่วน
ชื่อวัดนี้ สมเด็จพระมหาสมณเจ้า
กรมพระยาวชิรญาณวโรรส ทรงพระราชทาน
นามว่า *วัดมงคลจินดาราม* นอกจากนี้ภายใน
บริเวณวัดมีมณฑปกลางสระน้ำ เป็นที่
ประดิษฐาน รอยพระพุทธรูปจำลอง ตั้งอยู่
ด้านทิศตะวันตกของอุโบสถ พิพิธภัณฑของ
เก่า จัดแสดงด้วยซาม หนังสือเก่า ซึ่งชาวบ้าน
นำมาถวายวัด และบริเวณริมแม่น้ำหน้าโบสถ์
เป็นเขตอภัยทานมีปลาสวยเป็นจำนวนมาก
สามารถซื้อขนมปังเลี้ยงปลาได้ ทุกวัน
อาทิตย์มีตลาดนัด จำหน่ายอาหารและ
ผลไม้ที่หน้าวัด รวมทั้งชาวสวนพายเรือ
นำผลไม้มาขาย โดยในวันขึ้น ๑๓ ค่ำ ถึงแรม
๓ ค่ำ เดือน ๕ วัดไร่ชิงจะจัดงานนมัสการ
หลวงพ่อวัดไร่ชิงเป็นประจำทุกปี สอบถาม
ข้อมูล โทร. ๐ ๓๔๓๑ ๑๓๙๔, ๐ ๓๔๓๒ ๓๐๕๖
เปิดเวลา ๐๖.๐๐-๑๘.๐๐ น.

การเดินทาง



รถยนต์ มาได้ ๒ เส้นทาง คือ

เส้นทางแรก จากถนนบรมราชชนนี (ทางหลวงหมายเลข ๓๓๘) มุ่งหน้าสู่อำเภอวัดนครปฐม หลักกิโลเมตรที่ ๒๖ จะถึงสถานีบริการน้ำมัน ปตท. อยู่ด้านซ้ายมือ ตรงไปประมาณ ๖๐๐ เมตร เลี้ยวซ้ายเข้าทางหลวงหมายเลข ๓๓๑๖ ไปตลาดดอนหวาย-วัดไร่ขิง ตรงไป ๕.๕ กิโลเมตร ตลาดดอนหวายอยู่ด้านขวามือ ตรงไป ๕ กิโลเมตร วัดไร่ขิงอยู่ทางด้านขวามือ

เส้นทางที่ ๒ ใช้ถนนเพชรเกษม ผ่านบางแค อ้อมน้อย อ้อมใหญ่ ลานแสดงช้างและฟาร์มจระเข้สามพราน สวนสามพราน เลยสวนสามพราน มาประมาณ ๑ กิโลเมตร ด้านขวามือมีป้ายวัดไร่ขิง ให้เลยไปกลับรถได้สะพาน ตรงมาถึงป้ายวัดไร่ขิงเลี้ยวซ้ายเข้าไป ๑.๗ กิโลเมตร วัดไร่ขิงอยู่ด้านซ้ายมือ



รถโดยสารประจำทาง

รถโดยสารประจำทาง สาย ๘๔ วัดไร่ขิง-คลองสาน (สถานีรถไฟฟ้า BTS วงเวียนใหญ่) ลงตรงปากทางเข้าวัดไร่ขิง สอบถามเส้นทางเดินรถโดยสารประจำทางได้ที่ ขนส่งมวลชนกรุงเทพ ฯ โทร. ๑๓๔๘

รถตู้ จากห้างสรรพสินค้าพาดำ ถนนบรมราชชนนี รถจอดอยู่บริเวณด้านข้างห้าง ฯ และรถตู้จากบริเวณห้างสรรพสินค้าเซ็นทรัล ปิ่นเกล้า ถนนบรมราชชนนี

รถโดยสารประจำทาง จากสถานีขนส่งกรุงเทพ ฯ (สายใต้ใหม่) ถนนบรมราชชนนี เส้นทางกรุงเทพฯ-นครปฐม กรุงเทพฯ-ราชบุรี กรุงเทพฯ-บางลี่ กรุงเทพฯ-สุพรรณบุรี ลงปากทางเข้าวัดไร่ขิง ต่อรถโดยสารประจำทางเข้าวัดไร่ขิง สอบถามข้อมูล โทร. ๐ ๒๘๘๔ ๖๑๙๑-๒, ๐ ๒๘๘๔ ๖๐๕๗
www.transport.co.th



แหล่งท่องเที่ยวเชื่อมโยงกับแหล่งท่องเที่ยววิถีเกษตร จังหวัดนครปฐม

พิพิธภัณฑ์หุ่นขี้ผึ้งไทย อยู่เลขที่ ๔๓/๒ หมู่ที่ ๑ ถนนบรมราชชนนี เป็นสถานที่จัดแสดงหุ่นขี้ผึ้งไฟเบอร์กลาส มีความสวยงามและเหมือนจริง เป็นผลงานสร้างสรรค์ของคุณดวงแก้ว พิศายากรศิลป์ และกลุ่มศิลปินไทย ภายในอาคารแบ่งเป็น ๒ ชั้น ชั้นล่าง จัดเป็นห้องแสดงถาวรจำนวน ๗ ห้อง ประกอบด้วยหุ่นชุดต่าง ๆ ได้แก่ ชุดพระอริยสงฆ์ ชุดพระบรมรูปอดีตพระมหากษัตริย์ราชวงศ์จักรี และชุดมูมหนึ่งของชีวิต เป็นการแสดงชุดหมากกรุกไทย ชุดครอบครัวไทย ชุดเล็กทาส ชุดความทรงจำอันดงาม สมเด็จพระศรีนครินทราบรมราชชนนี สมเด็จพระเจ้าพี่นางเธอเจ้าฟ้ากัลยาณิวัฒนา กรมหลวงนราธิวาสราชนครินทร์ เป็นต้น ชั้นบน จัดเป็นห้องแสดงนิทรรศการชั่วคราวชุดต่าง ๆ หมุนเวียนตามความเหมาะสม

พิพิธภัณฑ์ฯ เปิดบริการทุกวันไม่เว้นวันหยุด (จันทร์-ศุกร์ เปิดเวลา ๐๙.๐๐-๑๗.๓๐ น. วันเสาร์-อาทิตย์ และวันหยุดนักขัตฤกษ์ เปิดเวลา ๐๘.๓๐-๑๘.๐๐ น.) อัตราค่าเข้าชมชาวไทย ๗๐ บาท นักศึกษาในเครื่องแบบ พระภิกษุและแม่ชี ๔๐ บาท นักเรียนอนุบาล-ม.๖ และ เด็ก (สูงไม่เกิน ๑๓๐ เซนติเมตร) ๓๐ บาท ชาวต่างชาติ ผู้ใหญ่ ๓๐๐ บาท เด็ก ๑๕๐ บาท สอบถามข้อมูล โทร. ๐ ๓๔๓๓ ๒๑๐๙, ๐ ๓๔๓๓ ๒๖๐๗ โทรสาร ๐ ๓๔๓๓ ๒๐๖๑ www.thaiwax-museum.com



พิพิธภัณฑ์ศิลปะนกฮูก อยู่ที่ ๑๐/๓ ตำบลไทยาวาส อำเภอนครชัยศรี เป็นที่รวบรวมและจัดแสดงงานศิลปะเกี่ยวกับนกฮูก โดยการเริ่มสะสมของ รศ. ปรีชา ปิ่นกล้า ซึ่งได้มาจากทั้งเอเชีย ยุโรป อเมริกา การแสดงแบ่งเป็น ๗ ส่วนตามความหลากหลายของวัสดุที่ใช้สร้างสรรค์ผลงาน ได้แก่ กระดาษ เครื่องปั้นดินเผา โลหะ และแก้ว เรซิน ผ้าและหนัง และไม้ มีรูปแบบทั้งของที่ระลึก ของตกแต่งบ้าน ของใช้ประเภทต่าง ๆ และเครื่องประดับ และมีห้องเรียนรู้ศิลปะการออกแบบพร้อมมีวิทยากรผู้สอนที่มีประสบการณ์ด้านออกแบบงานศิลปะให้ความรู้ทั้งในกลุ่มผู้ใหญ่ และเด็ก อาทิ เพนท์เสื้อ เพนท์กระปุกออมสิน หน้ากากสามมิติ ฯลฯ นอกจากนี้มีส่วนจำหน่ายงานของที่ระลึกศิลปะนกฮูกหลากหลายแบบ ทั้งประเภทของที่ระลึก เครื่องประดับ เสื้อ กระเป๋าผ้า ฯลฯ เปิดให้เข้าชมวันอังคาร-ศุกร์ เวลา ๑๐.๐๐-๑๘.๐๐ น. วันเสาร์-อาทิตย์ และวันหยุดนักขัตฤกษ์ เวลา ๑๐.๐๐-๑๘.๐๐ น. (หยุดวันจันทร์ ช่วงวันปีใหม่ และเทศกาลสงกรานต์) ค่าเข้าชม ผู้ใหญ่ ๔๐ บาท เด็ก ๒๐ บาท (สูงไม่เกิน ๑๒๐ เซนติเมตร) สอบถามข้อมูล โทร. ๐ ๓๔๓๓ ๘๗๒๑, ๐๘ ๑๘๐๙ ๖๘๖๗ Facebook : พิพิธภัณฑ์ศิลปะนกฮูก

การเดินทาง

รถยนต์ ถนนบรมราชชนนี (ถนนปิ่นเกล้า-นครชัยศรี) กิโลเมตรที่ ๓๑ ตำบลขุนแก้ว ผ่านทางต่างระดับ ขึ้นสะพานแม่น้ำนครชัยศรี ประมาณ ๓ กิโลเมตร จะเห็นทางเข้าพิพิธภัณฑ์

รถโดยสารประจำทาง จากสถานีขนส่งกรุงเทพ ฯ (สายใต้ใหม่) ถนนบรมราชชนนีรถสายกรุงเทพ-นครปฐม) รถผ่านหน้าพิพิธภัณฑ์ ใช้เวลาเดินทางประมาณ ๓๐ นาที หรือมาจากตัวเมืองนครปฐม นั่งรถสายนครปฐม-ศาลายา รถผ่านหน้าพิพิธภัณฑ์

รถตู้ จากห้างสรรพสินค้าโลตัส และห้างสรรพสินค้าเซ็นทรัลปิ่นเกล้า ถนนบรมราชชนนี



การเดินทาง



รถยนต์

จากศาลาया เข้าทางหลวงชนบทนครปฐม ๔๐๐๖ ทางไปคลองมหาสวัสดิ์
เส้นทางขนานกับถนนบรมราชชนนี ตรงมาก่อนข้ามแม่น้ำท่าจีนมีสามแยก
ให้เลี้ยวซ้ายมาตามทาง เลี้ยวขวาเข้าเส้นศาลาธรรมสพน์ พิพิธภัณฑ์ศิลปะ
นกฮูกอยู่ซ้ายมือ

ถนนเพชรเกษม ลอดใต้สะพานยกระดับปิ่นเกล้า-นครชัยศรี ชิดขวา เพื่อ
ใช้ทางยกระดับไปอำเภอนครชัยศรี ตรงมาถึงแยกสัญญาณไฟตลาดท่านา
เลี้ยวขวา ตรงมาประมาณ ๕๐ เมตร เลี้ยวซ้ายเข้าซอยตรงไปข้ามสะพาน
แม่น้ำท่าจีน ผ่านการไฟฟ้าส่วนภูมิภาค เขต ๓ ด้านซ้ายมือ เลี้ยวไปอีก
เล็กน้อย พิพิธภัณฑ์ศิลปะนกฮูกอยู่ขวามือ

ถนนเส้นปิ่นเกล้า-นครชัยศรี กลับรถใต้สะพานยกระดับตรงที่ตัดกับถนน
เพชรเกษม ประมาณ ๓๐๐ เมตร เลี้ยวซ้ายเข้าถนนพุทธมณฑลสาย ๘
ตรงไปข้ามแม่น้ำท่าจีน ตัดกับเส้นศาลาธรรมสพน์ และเลี้ยวซ้าย
พิพิธภัณฑ์ศิลปะนกฮูกอยู่ซ้ายมือ



รถโดยสารประจำทาง

อนุสาวรีย์ชัยสมรภูมิ รถโดยสารปรับอากาศ สาย ๕๑๕ มาลงที่ตลาดศาลาया
ต่อรถสองแถวมาที่พิพิธภัณฑ์ ฯ

สนามหลวง รถโดยสาร สาย ๑๒๔ มาลงที่ตลาดศาลาया ต่อรถสองแถวมาที่
พิพิธภัณฑ์ ฯ

จากปากเกร็ด-นนทบุรี รถโดยสาร สาย ๓๘๘ มาลงที่ตลาดศาลาया ต่อ
รถสองแถวมาที่พิพิธภัณฑ์ ฯ

รถตู้ ที่ห้างสรรพสินค้าเซ็นทรัลปิ่นเกล้า-นครชัยศรี ลงที่แยกสัญญาณไฟ
ตลาดท่านา ต่อรถจักรยานยนต์รับจ้าง



ตัวอย่างรายการท่องเที่ยววิถีเกษตร

ล่องเรือเลียบคลองมหาสวัสดิ์ ขึ้นรถรางเที่ยวเกาะลัดดีแทน จังหวัดนครปฐม

- เช้า..... ล่องเรือชมสวนเลียบคลองมหาสวัสดิ์
- ๐๘.๐๐ น..... ลงเรือที่ศูนย์บริการท่องเที่ยวเกษตร วัดสุวรรณาราม อยู่เลขที่ ๑๔๐ หมู่ที่ ๑ ถนนศาลายา-นครชัยศรี ตำบลศาลายา อำเภอพุทธมณฑล จังหวัดนครปฐม
- จุดแรกชม นานบัวสูงแจ่ม
- - เรียนรู้การทำนานบัว
- - พายเรือเก็บบัวกลางบึง
- - เรียนรู้การพับกลีบดอกบัว
- จุดที่สอง ศูนย์ฝึกอาชีพชุมชนตำบลมหาสวัสดิ์
- เป็นศูนย์แปรรูปผลิตภัณฑ์กลุ่มแม่บ้านเกษตรกรรมมหาสวัสดิ์
- - ชมการสาธิตขั้นตอนการทำข้าวตัง ข้าวกลิ้งหอมมะลิ และข้าวไรซ์เบอร์รี่ และซื้อผลิตภัณฑ์แปรรูปจากผลิตภัณฑ์จากสวนในพื้นที่
- จุดที่สาม ชมสวนกล้วยไม้ เป็นกล้วยไม้ตระกูลหวาย และแวนด้า
- - เรียนรู้การร้อยพวงมาลัยด้วยดอกกล้วยไม้ และการจัดช่อบูชาพระ
- จุดสุดท้าย ศูนย์เรียนรู้การเกษตรพอเพียง (ศูนย์หลัก) ไร่นาสวนผสม
- เรียนรู้การทำนาข้าว นึ่งรถอีแต่นชมนาข้าว สวนส้มโอพันธุ์ดี และผลไม้หลากหลาย ซื้อผลไม้รสชาติดีเป็นของฝาก



บาย นักรถรางเที่ยววิถีชีวิตชุมชนเกษตร เกาะลัดดีแทน
๑๓.๐๐. น..... สถานีแรก ขึ้นรถรางที่วัดไร่ขิง ตำบลไร่ขิง อำเภอสามพราน

..... จังหวัดนครปฐม

..... สถานีที่ ๒ พิพิธภัณฑ์วิถีชีวิตชุมชนเกษตรบ้านคลองผีเสื้อ

..... - ชมเครื่องมือการดำรงชีพด้านการเกษตรชนิดต่าง ๆ

..... สถานีที่ ๓ สวนส้มโอคุณ รัตนา

..... - ชมสวนส้มโอ พร้อมเรียนรู้ส้มโอแต่ละสายพันธุ์

..... - เลือกซื้อส้มโอรสชาติต่าง ๆ กัน และขนมไทยพื้นบ้านขนม

..... ดอกจอก กล้วยฉาบ เมี่ยงคำ และน้ำพริกพื้นบ้าน ชมสาธิต

..... สวนเสื่อเตย, สินค้า OTOP, ชุมชมวัดทรงคนอง, สักการะ

..... หลวงพ่อไป่หลุย

..... สถานีที่ ๔ ศูนย์เรียนรู้ปลูกพืชเกษตรอินทรีย์ไร่ขิง

..... - เรียนรู้การปลูกและเก็บเกี่ยวข้าวพันธุ์ไรซ์เบอร์รี่ ชิมไอศกรีมข้าว

..... ไรซ์เบอร์รี่, ขนมครกข้าวไรซ์เบอร์รี่ และผลผลิตทางการเกษตร

..... อินทรีย์, กล้วยนำว่าพันธุ์ดีตาก

..... ปิดท้าย สักการะหลวงพ่อดไร่ขิง

..... เส้นทางท่องเที่ยววิถีเกษตรสามารถเชื่อมโยงการท่องเที่ยว

..... - พิพิธภัณฑ์หุ่นขี้ผึ้ง

..... - พิพิธภัณฑ์ศิลปะนกฮูก



สอบถามข้อมูล

การท่องเที่ยวแห่งประเทศไทย สำนักงานสมุทรสงคราม
๒/๑ ชั้น ๒ อาคารอเนกประสงค์ ถนนพวงสมบุรณ์
ตำบลอัมพวา อำเภออัมพวา จังหวัดสมุทรสงคราม ๗๕๑๑๐
โทร. ๐ ๓๔๗๕ ๒๘๔๗-๘
โทรสาร ๐ ๓๔๗๕ ๒๘๔๖


E-mail: tatsmsk@tat.or.th

พื้นที่ความรับผิดชอบ : สมุทรสงคราม สมุทรสาคร นครปฐม
เปิดให้บริการทุกวัน เวลา ๐๘.๓๐-๑๖.๓๐ น.




"แหล่งท่องเที่ยววิถีเกษตร หมู่บ้านด้รวง"

อำเภอลานสกา จังหวัดนครศรีธรรมราช





สะพานบ้านคีรีวง
คลองท่าดี
กรมโยธาธิการพ.ศ.๕๓๕



แหล่งท่องเที่ยววิถีเกษตรหมู่บ้านคีรีวง

ประวัติชุมชนบ้านคีรีวง

ชุมชนบ้านคีรีวง ตั้งอยู่ตำบลกำโลน อำเภอ ลานสกา เป็นชุมชนอยู่ในหุบเขามีธรรมชาติ อุดมสมบูรณ์ วิถีชีวิตของคนในชุมชนจึงมี ความผูกพันกับธรรมชาติ ในปีพ.ศ. ๒๕๓๑ ชุมชนคีรีวง ประสบปัญหาอุทกภัยครั้งใหญ่ ที่สุด บ้านเรือนถูกน้ำท่วมและดินโคลนถล่ม เสียหายเป็นจำนวนมาก ภายหลังจาเหตุการณ์ ครั้งนั้น ชุมชนคีรีวงได้รับการพัฒนาอย่าง ต่อเนื่อง มีอาชีพหลักคือทำสวนผลไม้ผสม เรียกว่า “สวนผสม” และมีการบริหาร การจัดการชุมชน โดยนำเอาสินทรัพย์ที่อยู่ใน ชุมชนแปรรูปเป็นผลิตภัณฑ์ต่าง ๆ จัดตั้งกลุ่ม ทำกิจกรรมที่หลากหลาย เช่น กลุ่มลูกไม้ กลุ่มทำ ผ้ามัดย้อมสีธรรมชาติ กลุ่มสมุนไพร เป็นต้น

นอกจากนี้ ยังมีที่พักแบบ Home Stay ให้นักท่องเที่ยว ใช้ชีวิตร่วมกับชาวบ้าน เป็นการเรียนรู้วิถีชีวิตของ ชาวบ้านคีรีวงและเกิดความสำนึกในการเป็นส่วนหนึ่ง ของชุมชน บ้านคีรีวงได้รับรางวัลอุตสาหกรรมท่องเที่ยว รางวัลยอดเยี่ยมชุมชนต้นแบบในการจัดการธุรกิจ ท่องเที่ยวเชิงนิเวศ พ.ศ. ๒๕๔๑ ประเภทเมืองและ ชุมชน

การเดินทาง จากอำเภอเมืองใช้ทางหลวงหมายเลข ๔๐๑๖ จากนั้นเลี้ยวซ้ายเข้าทางหลวงหมายเลข ๔๐๑๕ บริเวณกิโลเมตรที่ ๙ เลี้ยวขวาเข้าหมู่บ้านคีรีวงอีก ๙ กิโลเมตร หรือ นั่งรถสองแถวจากตลาดยาวใน อำเภอเมือง ตรงข้ามวิทยาลัยอาชีวะ ตั้งแต่เวลา ๐๗.๐๐-๑๘.๐๐ น. ค่าโดยสาร ๒๕ บาท

ศูนย์บริการนักท่องเที่ยวหมู่บ้านคีรีวง โทร. ๐ ๗๕๕๓ ๓๓๗๐ หรือประธานชมรมการท่องเที่ยว รอนายกอบต.กำโลน โทร. ๐๙ ๘๐๕๗ ๕๖๕๒

แหล่งท่องเที่ยวเชิงเกษตร กลุ่มลูกไม้ บ้านคีรีวง


คุณไพโรจน์ เนาว์สุวรรณ (ประธานกลุ่ม)
เลขที่ ๓๔๒ หมู่ที่ ๘ ตำบลกำโลน อำเภอลานสกา

ประวัติกลุ่มลูกไม้ เนื่องจากหมู่บ้านคีรีวง มี
ธรรมชาติและทัศนียภาพที่สวยงาม จึงมี
นักท่องเที่ยวเข้ามาเยี่ยมชมเป็นจำนวนมาก
เมื่อพ.ศ. ๒๕๔๗ ชาวบ้านได้จัดตั้งกลุ่มลูกไม้
มีสมาชิก ๑๐ คน กลุ่มวัยรุ่นและกลุ่มสตรี
ในหมู่บ้านคีรีวงจึงคิดประดิษฐ์ของที่ระลึก
เพื่อใช้เวลาว่างให้เป็นประโยชน์ ในลักษณะ
การกระจายงานไปทำตามบ้าน โดยนำเศษ
วัสดุเหลือใช้จากธรรมชาติมาทำเป็นเครื่อง
ประดับ เช่น ลูกสวาด ลูกหมามู๋ย เป็นต้น
สินค้าของชุมชนได้รับการคิดสรรเป็นผลิตภัณฑ์
OTOP ๔ ดาวในปีเดียวกัน

สินค้าผลิตภัณฑ์เด่น

๑. ถักสายนาฬิกา
๒. สร้อยคอ คีรีวง
๓. สร้อยข้อมือ
๔. พวงกุญแจลูกสวาด





**แหล่งท่องเที่ยววิถีเกษตร
กลุ่มมัดย้อมสีธรรมชาติบ้านคีรีวง**

เลขที่ ๑๑๗/๑ หมู่ที่ ๔ ตำบลกำโลน อำเภอ
ลานสกา

การนำผ้ามามัดแล้วย้อมสีธรรมชาติ เน้นการ
ใช้พืชในชุมชนมาเป็นสีย้อมผ้า เช่น มังคุด
สะตอ ลูกเนียง เป็นต้น ใช้เทคนิคการมัดย้อม
ง่าย ๆ ของภูมิปัญญาชาวบ้านมาเพิ่มมูลค่า
ทำการทดลองเป็นเวลานานจนได้สูตรการย้อม
ที่มีเอกลักษณ์เฉพาะลดลายสวยงาม นำมา
ตัดเย็บเป็นเสื้อผ้า เครื่องแต่งกาย เครื่องใช้ มี
คุณภาพตรงกับความต้องการของผู้ซื้อ

กระบวนการขั้นตอนการผลิต

๑. เตรียมสี นำเปลือกไม้และใบไม้ มาต้ม ๕-๘ ชั่วโมง
๒. เตรียมผ้าที่จะย้อมโดยการซักให้ สะอาดและมัดให้ได้ลายตามต้องการ
๓. นำผ้าไปต้มด้วยสีที่เตรียมไว้ ๓ ชั่วโมง
๔. นำผ้ามาล้างแล้วต้มใหม่ ทำซ้ำ ๓ ครั้ง
๕. นำผ้ามาซักแล้วผึ่งในที่ร่มจนแห้ง
๖. ตกแต่งผ้าให้สมบูรณ์พร้อมจำหน่าย

จุดเด่นของผลิตภัณฑ์
สีธรรมชาติ ไม่ทำลายสิ่งแวดล้อม มี
รูปแบบหลากหลาย

แหล่งท่องเที่ยววิถีเกษตร กลุ่มบ้านสมุนไพรมะลิคีรีวง

คุณสนธยา ชำนะ (ประธานกลุ่ม)
เลขที่ ๑๙๖/๕ หมู่ที่ ๙ ตำบลกำโลน อำเภอ
ลานสกา

มีการนำสมุนไพรที่มีอยู่ในชุมชนมาทำเป็นผลิตภัณฑ์ธรรมชาติชนิดต่าง ๆ เช่น สบู่ล้างขวด สบู่ล้างแขก เทียนตะไคร้หอม ฯลฯ ด้วยการใช้ภูมิปัญญาของท้องถิ่นมาศึกษาค้นคว้า โดยคุณสนธยา ชำนะ ว่าด้วยหลักคิดสร้างทรัพย์สินที่ไม่หมด การผลิตสบู่เปลือกมังคุด ได้เริ่มทดลองผลิตตั้งแต่ปีพ.ศ. ๒๕๓๗ และคิดค้นนำสมุนไพรอื่น ๆ อีกกว่า ๑๐ ชนิด มาเป็นส่วนผสม เช่น ใบทองพันชั่ง ใบชุมเห็ด ใบเสลดพังพอน ขมิ้นอ้อย หัวเปราะหอม ว่านสาวหลง เพื่อให้ได้ผลิตภัณฑ์ที่มีคุณภาพดียิ่งขึ้น มีสรรพคุณช่วยแก้ผดผื่นคัน รักษาสิวอักเสบ สมานแผล เป็นต้น





แหล่งท่องเที่ยวอื่น ๆ ในชุมชนบ้านคีรีวง

หอนานหินท่าหา เป็นลานหินแกรนิต บริเวณริมคลองท่าหา เหมาะสำหรับการเล่นน้ำและเป็นสถานที่พักผ่อนหย่อนใจ และใช้เป็นท่าน้ำข้ามไปสวนสมรมรายรอบชุมชน รวมทั้งเป็นตลาดกลางซื้อขายผลไม้ของชุมชน

น้ำตกสอยดาว เป็นน้ำตกขนาดใหญ่ บริเวณสายคลองท่าแร่ มีความสูงประมาณ ๑๐๐ เมตร ไหลมาจากยอดเขาหลวง แล้วไหลลดหลั่นมาตามชั้นหิน รวมตัวกันเป็นแอ่งน้ำเล็ก ๆ ก่อนจะไหลลงสู่น้ำตกท่าแร่ เหมาะสำหรับเล่นน้ำสามารถเดินเท้าเลียบคลองท่าหาและผ่านสวนสมรมไปจนถึงน้ำตกได้ไม่ลำบาก

น้ำตกกนิรี เดิมชื่อน้ำตกคลองท่าชาย ได้เปลี่ยนชื่อมาเป็นน้ำตกกนิรี เมื่อครั้งที่หมู่บ้านได้รับรางวัลกนิรี ไหลมาจากคลองท่าชาย มี ๕ วัง คือ วังกุ่ม วังอ้ายโยง วังตง วังหน้าสวนหญ้าแพรก และวังทัพสมพาน

น้ำตกคลองลำาง ไหลผ่านร่องหินจากภูเขาสูง มีแอ่งเล่นน้ำเป็นระยะ ๆ เส้นทางเดินไปยังน้ำตกจะผ่านสวนสมรม โดยเฉพาะต้นทุเรียนใหญ่มีอยู่เป็นจำนวนมาก

น้ำตกวังไม้ปัก ต้นน้ำอยู่บนยอดเขาหลวง มี ๔ วัง คือ วังปราง วังไม้ปัก วังฝาแฝด และวังหัวเหว มีแอ่งน้ำตก รอบน้ำตกวังไม้ปักเป็นสวนสมรม

อนุสรณ์สถานวัดคีรีวง อุโบสถวัดคีรีวง ร่องรอยจากอุทกภัยเมื่อปี พ.ศ. ๒๕๓๑ ที่หลงเหลือมาจนถึงปัจจุบัน และเป็นร่องรอยทางประวัติศาสตร์ที่นำศึกษาเรียนรู้เกี่ยวกับการอนุรักษ์และการพัฒนา

เส้นทางเดินป่ายอดเขาหลวง เส้นทางเดินเท้าต้องไต่ขึ้นเขาสูงชันและใช้ระยะเวลาเดินทางอย่างน้อย ๓ วัน ๒ คืน ตลอดเส้นทางสุดยอดเขาเต็มไปด้วยพรรณไม้แปลกตา อีกทั้งยังเป็นเส้นทางคูนุกที่ตีอีกเส้นทางหนึ่ง สอบถามข้อมูลและติดต่อเจ้าหน้าที่นำทางที่ อุทยานแห่งชาติเขาหลวง โทร. ๐ ๗๕๓๐ ๐๔๙๔ ศูนย์บริการนักท่องเที่ยวหมู่บ้านคีรีวง โทร. ๐ ๗๕๕๓ ๓๓๗๐

แหล่งท่องเที่ยววิถีเกษตรอื่น ๆ ในอำเภอลานสกา

ซิณวงศ์ ฟาร์ม ตั้งอยู่หมู่ที่ ๗ ตำบลท่าดี อำเภอ
ลานสกา เป็นฟาร์มปลูกผักอินทรีย์ระบบปิด
หรือผักปลอดภัย Hygienic ผลิตผักสลัด กรีนโอ๊ค
เรดโอ๊ค กรีนคอรัล เรดคอรัล คอส บัตเตอร์เฮล
ฟิลเลย์ ไฮซ์เบิร์ก ผักกาดหอม ผักคะน้า ฮองเต้
กวางตุ้ง ผักบุ้ง และมะละกอฮอลแลนด์
นอกจากนี้ยังเป็นสถานที่ให้ความรู้แก่เกษตรกรและผู้
ที่สนใจในการปลูกผักอินทรีย์ ผลิตเพื่อรองรับ
ตลาดผู้บริโภคในพื้นที่ภาคใต้ สอบถามข้อมูล
โทร. ๐ ๗๕๓๑ ๗๐๐๕

การเดินทาง จากตัวเมืองนครศรีธรรมราช
ใช้ทางหลวงหมายเลข ๔๐๑๖ จากนั้นเลี้ยวซ้าย
ที่แยกบ้านตาลเข้าสู่ทางหลวงหมายเลข ๔๐๑๕
ทางไปอำเภอลานสกาประมาณ ๕ กิโลเมตร

น้ำตกกะโรม ตำบลเขาแก้ว อำเภอลานสกา
ต้นน้ำเกิดจากเทือกเขานครศรีธรรมราช
ไหลลดหลั่นลงมาเป็นชั้น มีหอนานหรือชั้น
๑๙ ชั้น แต่เปิดให้ท่องเที่ยว ๗ ชั้น เช่น
หอนานฝั่ง หอนาน้ำรวง หอนาดาดฟ้าและหอนาน
สอยดาว เป็นหอนานที่สูงสุด ๑,๔๐๐ เมตร
น้ำตกแห่งนี้พระบาทสมเด็จพระเจ้าอยู่หัว
รัชกาลที่ ๕ และรัชกาลที่ ๖ ได้เสด็จมา
ทอดพระเนตรและทรงจารึกพระปรมาภิไธย
ย่อ จ.ป.ร และ ว.ป.ร ไว้ที่หน้าผาดรงหอนาน
ดาดฟ้า อุทยานมีบ้านพักให้บริการ

การเดินทาง จากตัวเมืองนครศรีธรรมราช
ใช้ทางหลวงหมายเลข ๔๐๑๖ แยกซ้ายเข้า
ทางหลวงหมายเลข ๔๐๑๕ อีก ๒๐
กิโลเมตร ทางเข้าน้ำตกอยู่ด้านขวามือ



แหล่งท่องเที่ยวเชิงเชื่อมโยงวิถีเกษตรอำเภอวังกลาง

อำเภอวังกลาง ตั้งอยู่บนพื้นที่ราบเชิงเขา โดยมีพื้นที่ติดกับอุทยานแห่งชาติ ๒ แห่ง คือ อุทยานแห่งชาติเขาลง และอุทยานแห่งชาติน้ำตกโยง เป็นแหล่งปลูกไม้ผลแบบผสมผสาน หรือสวนสมรมแบบภาคใต้ โดยอาศัยแหล่งน้ำจากผืนป่าเขาลง ได้รับรางวัลดีเด่นอุตสาหกรรมท่องเที่ยวไทย (Thailand Tourism Awards ๒๕๕๕) จากการท่องเที่ยวแห่งประเทศไทย (ททท.)


การเดินทาง จากอำเภอเมืองนครศรีธรรมราช ใช้ทางหลวงหมายเลข ๔๐๑๖ เลี้ยวซ้ายตรงแยกบ้านตาล เข้าทางหลวงหมายเลข ๔๐๑๕ ผ่านอำเภอลานสกา ระยะทางประมาณ ๔๕ กิโลเมตร

ศูนย์ส่งเสริมท่องเที่ยวเกษตรวังกลาง ตั้งอยู่กิโลเมตรที่ ๒๗ เป็นที่ตั้งของชมรมท่องเที่ยวเกษตรวังกลาง เป็นศูนย์ประสานงานแหล่งท่องเที่ยวเกษตร มีห้องประชุม ห้องพัก และลานกิจกรรมไว้บริการ สอบถามข้อมูล โทร. ๐๘ ๑๑๒๔ ๓๒๑๔

กลุ่มเลี้ยงผึ้งควนसान เป็นกลุ่มเลี้ยงผึ้งโพรงไทย จำนวนประมาณ ๒๐๐ รัง โดยเลี้ยงในสวนผลไม้เป็นการเพิ่มรายได้เกษตรกรด้วยการขายน้ำผึ้ง ให้ผึ้งเป็นตัวผสมเกสรดอกไม้ นอกจากการจำหน่ายน้ำผึ้งแล้ว ทางกลุ่มยังผลิตอุปกรณ์เลี้ยงผึ้งจำหน่ายแก่เกษตรกรและผู้สนใจอีกด้วย

การเดินทาง ใช้เส้นทางหลวงหมายเลข ๔๐๑๕ และแยกขวาที่กิโลเมตร ๓๕-๓๖ เข้าไป ๕ กิโลเมตร ถึงหน้าวัดควนसान เลี้ยวขวาตรงทางแยกตรงข้ามกับประตูดัด เข้าไปประมาณ ๒ กิโลเมตร ผ่านสวนยางพาราและข้ามสะพาน แล้วเลี้ยวซ้ายอีก ๒๐๐ เมตร

จุดชมวิวยุทธเขม่น หรือ เขาพระสุเมรุ ตั้งอยู่ในเขตอุทยานแห่งชาติน้ำตกโยง เป็นยอดเขาที่สูงที่สุดในอุทยาน เป็นจุดที่มองเห็นทิวทัศน์ของเขาเขม่นและบรรยากาศของสวนผลไม้ที่อยู่รายรอบ อากาศหนาวเย็นและมีเมฆปกคลุมทั้งปี มีบริการเดินป่า ใช้เวลาเดินถึงยอดเขา ๔-๕ ชั่วโมง มีบริการอาหาร เครื่องดื่ม และที่พักสำหรับนักท่องเที่ยว สอบถามข้อมูลได้ที่ คุณเรखा ปรีชาวัย โทร. ๐๘ ๑๒๗๑ ๑๙๖๔





เส้นทางท่องเที่ยววิถีเกษตรชุมชนบ้านคีรีวง (๑ วัน)

ช่วงเช้า

- ออกเดินทางจากตัวเมืองนครศรีธรรมราช
- เยี่ยมชมแหล่งท่องเที่ยวเชิงเกษตรชุมชนบ้านคีรีวง
 - กลุ่มลูกไม้
 - กลุ่มบ้านสมุนไพร ชมการผลิตสบู่เปลือกมังคุด
- พร้อมกับชมสวนสมรม
- กลุ่มผ้ามัดย้อม

ช่วงบ่าย

- ชมอนุสรณ์สถานวัดคีรีวง ที่ถูกอุทกภัยในปี พ.ศ. ๒๕๓๑
- แวะชมบรรยากาศบริเวณหอนานหินท่าหาและพักผ่อนตามอัธยาศัย
- เลือกซื้อผลิตภัณฑ์ต่าง ๆ ที่ศูนย์ผลิตภัณฑ์บ้านคีรีวง
- เดินทางกลับอำเภอเมืองนครศรีธรรมราช





เส้นทางท่องเที่ยวเชื่อมโยงวิถีเกษตรหมู่บ้านดีร้อย อำเภอลานสกา-อำเภอช้างกลาง (๒ วัน ๑ คืน)

วันแรก

- ช่วงเช้า
- ออกเดินทางจากตัวเมืองนครศรีธรรมราช
 - เดินทางไป ชิมวงศ์ฟาร์ม ตำบลท่าดี อำเภอลานสกา ฟาร์มปลูกผักอินทรีย์ขนาดใหญ่ในจังหวัดนครศรีธรรมราช
- ช่วงบ่าย
- เดินทางสู่หมู่บ้านคีรีวง
 - เยี่ยมชมแหล่งท่องเที่ยวเกษตรและเลือกชมผลิตภัณฑ์ จากกลุ่มต่าง ๆ ในหมู่บ้าน
 - กลุ่มลูกไม้
 - กลุ่มผ้ามัดย้อม
 - กลุ่มบ้านสมุนไพรและเที่ยวชมสวนผลไม้ (สวนสมรม) ในหมู่บ้าน
 - พักค้างคืนแบบ Home Stay ในหมู่บ้านคีรีวง สัมผัสบรรยากาศวิถีชีวิตชุมชน

วันที่สอง

- เช้า
- ออกเดินทางไปศูนย์ส่งเสริมท่องเที่ยวเกษตรช้างกลาง
 - เยี่ยมชมสวนเกษตรที่อยู่ในอำเภอช้างกลาง เช่น กลุ่มเลี้ยงผึ้งโพรงไทย
- บ่าย
- เดินทางไปจุดชมวิเวาเหมน สามารถมองเห็นบรรยากาศสวนผลไม้ที่อยู่ในอำเภอช้างกลาง
 - เดินทางกลับอำเภอเมืองนครศรีธรรมราช

เส้นทางท่องเที่ยววิถีเกษตรหมู่บ้านดั่งรวง




สอบถามข้อมูล

การท่องเที่ยวแห่งประเทศไทย สำนักงานนครศรีธรรมราช
สนามหน้าเมือง ถนนราชดำเนิน อำเภอเมือง
จังหวัดนครศรีธรรมราช ๘๐๐๐๐
โทร. ๐ ๗๕๓๔ ๖๕๑๕-๖,
โทรสาร ๐ ๗๕๓๔ ๖๕๑๗
E-mail: tatnksri@tat.or.th
พื้นที่ความรับผิดชอบ : นครศรีธรรมราช
เปิดให้บริการทุกวัน เวลา ๐๘.๓๐-๑๖.๓๐ น.



"แหล่งท่องเที่ยววิถีเกษตรบ้านโตกเมือง"

อำเภอประโคนชัย จังหวัดบุรีรัมย์





แหล่งท่องเที่ยววิถีเกษตรบ้านโคกเมือง ตำบลครุฑเข้มากร อำเภอประโคนชัย จังหวัดบุรีรัมย์

บ้านโคกเมือง ชุมชนเก่าแก่ดั้งเดิมปรากฏหลักฐานทางประวัติศาสตร์อารยธรรมอันรุ่งเรืองของขอมในอดีต คือ ปราสาทเมืองต่ำ ศาสนสถานศิลปะขอมแบบบาปวน ที่มีขนาดใหญ่และมีความสมบูรณ์ที่สุดแห่งหนึ่งของภาคอีสาน

ในปี พ.ศ. ๒๕๔๙ บ้านโคกเมืองได้รับรางวัลหมู่บ้าน OVC (OTOP Village Champion) ประเภทหมู่บ้านท่องเที่ยวเชิงวัฒนธรรม มีบริการบ้านพักแบบโฮมสเตย์เพื่อรองรับนักท่องเที่ยวที่ต้องการสัมผัสวิถีชีวิตของชาวบ้านโคกเมืองอย่างแท้จริง

การเดินทาง จากตัวเมืองบุรีรัมย์ ใช้เส้นทางหลวงหมายเลข ๒๑๙ สายบุรีรัมย์-ประโคนชัย จากนั้นเลี้ยวเข้าถนนสายประโคนชัย-พนมรุ้ง ก่อนถึงเขาพนมรุ้งมีทางแยกซ้ายเข้าหมู่บ้านประมาณ ๕ กิโลเมตร รวมระยะทาง ๖๔ กิโลเมตร

กลุ่มวิสาหกิจชุมชนผลิตข้าวหอมมะลิอินทรีย์เขาไฟ ข้าวหอมมะลิอินทรีย์ที่ได้รับมาตรฐาน GAP ที่ปลูกในพื้นที่ที่เคยเป็นภูเขาไฟเก่า อุดมไปด้วยแร่ธาตุสารอาหารต่าง ๆ มากมาย ทำให้ได้ข้าวหอมมะลิอินทรีย์ชั้นดีมีกลิ่นหอม นุ่ม รสชาติดี นักท่องเที่ยวจะได้เรียนรู้และชมสาธิตการมัดข้าว การสีข้าว และการหุงข้าวแบบโบราณ การทำข้าวกล้องอก





การทำข้าวสาบ และการทำเครื่องตีมาจากข้าวหอมมะลิ เป็นต้น สอบถามข้อมูลเพิ่มเติมที่ นายบัว บุญโย ประธานกลุ่มฯ โทร. ๐๘ ๕๖๓๕ ๓๕๙๙ หรือ นายศุภันธุ์ บุญอาจ โทร. ๐๙ ๓๕๒๓ ๕๓๙๔

กลุ่มหัตถกรรมคนพิการปราสาททอง หรือ กลุ่มทอเสื่อกกกลาย ผลิตภัณฑ์ซึ่งเกิดจากการนำวัสดุที่ปลูกในชุมชน “รั้วก” ตันกก ที่ชาวบ้านปลูกเป็นแนวเรียงรายตามรั้วบ้าน มาริดไบออก ลอกเป็นแผ่นบางก่อนนำไปตากให้แห้ง ย้อมสีและถักทอด้วยฝีมืออันประณีต

แล้วต่อยอดเป็นผลิตภัณฑ์ OTOP อีกนานาชนิด เช่น กระเป๋าสตรี หมอนขวาน และกล่องกระดาษทิชชู

กลุ่มทอผ้าไหมลายผักกูด ผ้าทอพื้นบ้านที่มีลวดลายอันเป็นเอกลักษณ์เฉพาะของบ้านโคกเมืองที่สืบทอดกันมาแต่โบราณ ถักทอด้วย เส้นใยไหมเส้นใยฝ้าย ผ่านฝีมืออันประณีต ลวดลายที่มาของผืนผ้า นั้น ได้มาจากลายแกะสลักบนเสาซุ้มประตูปราสาทเมืองต่ำ

สวนเกษตรลุงศุภันธุ์ หรือ Green Stay จากเดิมที่เคยทำนาและปลูกผักจนเต็มพื้นที่ ลุงศุภันธุ์ บุญอาจ ได้บูรณาการและจัดการพื้นที่ปลูกผักปลอดสารพิษที่มีอยู่จำกัดให้ดูน่ามองและสวยงามจนกลายเป็นอาณาจักรสวนครัวที่เป็นระเบียบและเป็นตัวอย่างให้แก่ชาวบ้านในชุมชน ภายใน Green Stay ของลุงพิทักษ์ประกอบด้วยส่วนต่าง ๆ เช่น





- ที่ทำการชานา ปลุกพืชนานาชนิด
รวมกันไว้ในพื้นที่จำกัด มีทั้งการปลุกลงดินและ
ในกระถาง ช่วยกระตุ้นแนวคิดการปลูกพืช
ใช้พื้นที่เพียงนิดแต่ได้ผลผลิตมากมาย

- อุโมงค์น้ำเต้า ชุ่มโค้งจากโครงไม้ไผ่
ทอดยาวเหนือทางเดิน ปลุกน้ำเต้าให้เลื้อยขึ้นไป
เป็นหลังคา จากนั้นผูกเชือกจากโครงหลังคา
ลงมายังต้นมะเขือเทศด้านล่าง เพื่อให้
ต้นมะเขือเทศได้เลื้อยพันเกี่ยวเชือกขึ้นไป
นอกจากนี้ ใบของน้ำเต้ามีกลิ่นฉุน จึงเป็น
เกราะป้องกันแมลงไม่ให้มารบกวนมะเขือเทศ
ได้เป็นอย่างดี

- กระถางแขวนผักสวนครัว เพื่อแก้ไข
ปัญหาสัตว์เลื้อยมากัดกินพืชผักสวนครัว จึง
ปลุกใส่กระถางแล้วห้อยสูงจากพื้นดิน ช่วยให้
ประหยัดพื้นที่และดูสวยงามอีกด้วย

บ้านพักโฮมสเตย์ โฮมสเตย์บ้านโคกเมือง
ได้รับมาตรฐานโฮมสเตย์ไทย ปี ๒๕๕๕-
๒๕๕๗ มีกิจกรรมบันจี้รยานชมหมู่บ้าน
เรียนรู้กลุ่มอาชีพต่าง ๆ ในชุมชน กิจกรรมใส่บาตร
ชมการแสดงดนตรีพื้นบ้าน และร่วมพิธี
บายศรีสู่ขวัญ นอกจากนี้นักท่องเที่ยวจะได้
ลิ้มรสอาหารพื้นบ้านอีสานรสแซ่บ ทั้ง กุ้งจ่อม
แจ่วบอง ฯลฯ ภายใต้บรรยากาศที่อบอุ่นดู
ญาติมิตร สอบถามข้อมูลได้ที่ประธาน
กลุ่มโฮมสเตย์บ้านโคกเมือง โทร. ๐๘ ๘๑๙๓
๘๘๔๐ คุณส้มเกลี้ยง ลิขวัน





ผ้าฝ้ายย้อมดินภูเขาไฟ ภูอัคนี กลุ่มอาชีพ
ทอผ้าสตรีบ้านเจริญสุข ชุมชนบ้านเจริญสุข
อำเภอเฉลิมพระเกียรติ โดยนำดินภูเขาไฟ
อังคาร มาย้อมเป็นสีน้ำตาลอ่อนและน้ำตาลแดง
เนื้อผ้านุ่ม เบา เย็นสบายและสีคงทน สอบถาม
ข้อมูล โทร. ๐ ๔๔๖๘ ๖๑๕๗, ๐๘ ๑๙๖๗
๒๘๔๙ หรือที่กลุ่มสตรีทอผ้าไหม หมู่บ้าน
เจริญสุข (ผ้าฝ้ายภูเขาไฟ) โทร. ๐๘ ๕๖๓๒
๗๖๒๙, ๐๘ ๙๕๒๖ ๖๐๗๑

ปราสาทเมืองต่ำ ตั้งอยู่หน้าวัดปราสาทบูรพาราม
ตำบลจรเข้มาก ศาสนสถานศิลปะขอมแบบ
บาปวนอายุมากกว่า ๑,๔๐๐ ปี ที่มีขนาดใหญ่
และมีความสมบูรณ์ที่สุดแห่งหนึ่งของภาค
อีสาน ตัวปราสาทเป็นปราสาทอิฐ ๕ องค์
สร้างอยู่บนฐานศิลาแลงเดียวกัน ปราสาท
ประธานสมบูรณ์ที่สุด มีสระน้ำขุด (บาราย)
เป็นรูปหักมุมตามแนวกำแพงอยู่ทั้ง ๔ มุม
เป็นรูปลิ่มตัวนาค เปิดให้เข้าชมทุกวันเวลา
๐๖.๐๐-๑๘.๐๐ น. ค่าเข้าชม คนไทย ๒๐
บาท ชาวต่างชาติ ๑๐๐ บาท สอบถามข้อมูล
ได้ที่ สำนักงานอุทยานประวัติศาสตร์พนมรุ้ง
โทร. ๐ ๔๔๖๖ ๖๒๕๑-๒

การเดินทาง จากตัวจังหวัดบุรีรัมย์ใช้ทางหลวง
หมายเลข ๒๔๕๕ ถึงประโคนชัย จากนั้นเลี้ยว
ขวาสู่ทางหลวงหมายเลข ๒๔ และเลี้ยวซ้าย
เข้าทางหลวงหมายเลข ๒๑๗๗ (อยู่ห่างจาก
ปราสาทพนมรุ้ง ๘ กิโลเมตร)





วัดเขาอังคาร ตั้งอยู่ที่บ้านเจริญสุข อำเภอเฉลิมพระเกียรติ บนเขาอังคารซึ่งเป็นภูเขาไฟที่ดับสนิทแล้ว ภายในบริเวณวัดมีการค้นพบโบราณวัตถุสมัยทวารวดีหลายชิ้น ภายในโบสถ์มีภาพจิตรกรรมฝาผนังเรื่องราวพุทธชาดกเป็นภาษาอังกฤษด้วย

การเดินทาง อยู่ห่างจากปราสาทหินพนมรุ้งไปอีก ๒๐ กิโลเมตร จากบุรีรัมย์ใช้เส้นทางสายบุรีรัมย์-นางรอง-บ้านตะโก-บ้านตาเป็ก (ทางเดียวกับไปปราสาทหินพนมรุ้ง) เมื่อถึงบ้านตาเป็ก เลี้ยวขวาตามทางไปอำเภอละหานทราย ๑๓ กิโลเมตร เลี้ยวขวาไปวัดเขาอังคารอีก ๗ กิโลเมตร

อุทยานประวัติศาสตร์พนมรุ้ง ตั้งอยู่ที่บ้านตาเป็ก ตำบลตาเป็ก อำเภอเฉลิมพระเกียรติ เทวสถานในศาสนาฮินดู ลัทธิไศวนิกาย ที่ตั้งอยู่บนยอดภูเขาไฟที่ดับสนิทแล้ว ตัวปราสาท

หันไปทางทิศตะวันออก แต่ละปีจะมีเหตุการณ์อัศจรรย์ ๔ ครั้ง ที่แสงอาทิตย์ส่องลอดผ่านทะลุช่องประตูทั้ง ๑๕ ช่อง เปิดให้เข้าชมทุกวัน เวลา ๐๖.๐๐-๑๘.๐๐ น. ค่าเข้าชม ชาวไทย ๒๐ บาท ชาวต่างชาติ ๑๐๐ บาท (สามารถซื้อบัตรรวมเข้าชมปราสาทหินพนมรุ้งและปราสาทเมืองต่ำได้ในราคาพิเศษ คนไทย ๓๐ บาท ชาวต่างชาติ ๑๕๐ บาท) สอบถามข้อมูลได้ที่สำนักงานอุทยานประวัติศาสตร์พนมรุ้ง โทร. ๐ ๔๕๖๖ ๖๒๕๑-๒ โทรสาร ๐ ๔๕๖๖ ๖๒๕๒

การเดินทาง

รถโดยสาร จากสถานีขนส่งบุรีรัมย์ ขึ้นรถสายบุรีรัมย์-จันทบุรี ลงรถที่บ้านตะโก ต่อรถสองแถวหรือรถจักรยานยนต์รับจ้างไปพนมรุ้ง ควรตกลงราคาค่าโดยสารก่อนเดินทาง

รถส่วนบุคคล จากตัวจังหวัดบุรีรัมย์สามารถเดินทางได้ ๒ เส้นทาง คือ



๑. ใช้ทางหลวงหมายเลข ๒๑๘ สายบุรีรัมย์-นางรอง ระยะทาง ๕๐ กิโลเมตร เลี้ยวซ้ายทางหลวงหมายเลข ๒๔ ไป ๑๔ กิโลเมตร ถึงบ้านตะโก เลี้ยวเข้าบ้านตาเบ็ก อำเภอเฉลิมพระเกียรติ ทางหลวงหมายเลข ๒๑๗ ไปพนมรุ้งอีก ๑๒ กิโลเมตร

๒. ใช้ทางหลวงหมายเลข ๒๔๔๕ สายบุรีรัมย์-ประโคนชัย ระยะทาง ๔๔ กิโลเมตร จากตัวอำเภอประโคนชัย มีทางแยกไปพนมรุ้งระยะทางอีก ๒๑ กิโลเมตร เส้นทางนี้ผ่านทางแยกเข้าปราสาทเมืองต่ำ





เส้นทางท่องเที่ยวเชื่อมโยงวิถีเกษตรชุมชนบ้านโคกเมือง

อำเภอประโคนชัย – อำเภอเฉลิมพระเกียรติ จังหวัดบุรีรัมย์ (๓ วัน ๒ คืน)

วันแรก

๐๘.๓๐ น. ออกเดินทางจากกรุงเทพ

๑๒.๐๐ น. แวะทานอาหารเที่ยงระหว่างเส้นทาง

๑๕.๓๐ น. ชม ปราสาทเมืองต่ำ อารยธรรมขอมยุครุ่งเรือง และ
บารายปราสาทเมืองต่ำ

๑๔.๓๐ น. เข้าสู่ บ้านพักโฮมสเตย์บ้านโคกเมือง ร่วมพิธีบายศรีสู่ขวัญ
ชมการแสดงต้อนรับ

๑๗.๓๐ น. รับประทานอาหารเย็น และพักผ่อนตามอัธยาศัย

วันที่สอง

๐๗.๐๐ น. บันจากรยานไปชมและเลือกซื้อสินค้าที่ตลาดเช้า พร้อม
รับประทานอาหารเช้าตามอัธยาศัย

๐๙.๐๐ น. เยี่ยมชม แหล่งท่องเที่ยวเชิงเกษตรบ้านโคกเมือง-ศูนย์
OTOP เรียนรู้กลุ่มอาชีพต่างๆ ทั้งกลุ่มวิสาหกิจชุมชน
ผลิตข้าวหอมมะลิตินุกุเข้าไฟ / กลุ่มหัตถกรรมคนพิการ
ปราสาททอง หรือ กลุ่มทอเสื่อกกกล้วย / กลุ่มทอผ้าไหม
ลายผักกูด / สวนเกษตรลุงพิทักษ์ หรือ Green Stay

๑๒.๓๐ น. รับประทานอาหารกลางวัน และพักผ่อนตามอัธยาศัย



- ๑๔.๓๐ น. เดินทางออกจากบ้านโคกเมืองสู่อำเภอเฉลิมพระเกียรติ
- ๑๕.๐๐ น. ชมปราสาทหินทรายสีชมพู ที่สร้างขึ้นในราวพุทธศตวรรษที่ ๑๕ - ๑๘ เพื่อถวายแด่พระศิวะเทพเจ้าในศาสนาฮินดูลัทธิไศวนิกาย บนยอดภูเขาไฟที่ดับสนิท และบรรยายอุทยานประวัติศาสตร์พนมรุ้ง
- ๑๗.๐๐ น. รับประทานอาหารเย็น
- ๑๘.๓๐ น. เข้าที่พักในอำเภอเฉลิมพระเกียรติ จังหวัดบุรีรัมย์

วันที่สาม

- ๐๘.๐๐ น. รับประทานอาหารเช้า
- ๐๙.๐๐ น. เยี่ยมชมการสาธิตการทำ ผ้าฝ้ายภูเขาไฟ ภูอัคนีของกลุ่มอาชีพทอผ้าสตรีบ้านเจริญสุข
- ๑๐.๓๐ น. ชม โบราณวัตถุสมัยทวารวดี และภาพจิตรกรรมฝาผนังเรื่องราวพุทธชาดกภาษาอังกฤษ ที่วัดเขาอังคาร
- ๑๒.๐๐ น. รับประทานอาหารกลางวัน
- ๑๓.๐๐ น. เดินทางกลับกรุงเทพฯ

เส้นทางท่องเที่ยววิถีเกษตรบ้านโดกเมือง




สอบถามข้อมูล

การท่องเที่ยวแห่งประเทศไทย สำนักงานสุรินทร์
 ๓๕๕/๓-๖ ถนนเทศบาล๑ ตำบลในเมือง
 อำเภอเมืองสุรินทร์ จังหวัดสุรินทร์ ๓๒๐๐๐
 โทร. ๐ ๔๔๕๑ ๔๔๔๗-๘
 โทรสาร ๐ ๔๔๕๑ ๘๕๓๐

E-mail : tatsurin@tat.or.th

พื้นที่ความรับผิดชอบ: สุรินทร์ บุรีรัมย์ ศรีสะเกษ
 เปิดให้บริการทุกวัน เวลา ๐๘.๓๐-๑๖.๓๐ น.



ปราสาทหินพนมรุ้ง



"แหล่งท่องเที่ยววิถีเกษตร อําเภอชาติอ"

จังหวัดเพชรบูรณ์





แหล่งท่องเที่ยววิถีเกษตรแนะนำ

ไร่กาแฟจันรินทร์

ตั้งอยู่เลขที่ ๖๓ หมู่ที่ ๓ ตำบลริมสีม่วง อำเภอเขาค้อ เป็นแหล่งผลิตและแปรรูปกาแฟอาราบิก้าแบบครบวงจร โดยตามตำราจันรินทร์ศรีมรกตมงคล ไร่่นี้มีความโดดเด่น คือ ใช้เมล็ดกาแฟอาราบิก้าสดคั่วบรรจุในถุงสีน้ำตาลเข้ม สะดุดตา อีกทั้งยังทำการปลูกเมล็ดกาแฟแบบอินทรีย์ปลอดสารทั้งเก็บเอง คั่วเอง บรรจุจุก รวมถึงการนำผลผลิตจากไร่กาแฟมาชงขาย นอกจากนี้กาแฟอาราบิก้าได้ผ่านการรับรองมาตรฐานเกษตรปลอดภัย (GAP) จากกรมวิชาการ มีการถ่ายทอดภูมิปัญญาพื้นบ้านที่ได้ทดลองลงมือทำเอง เน้นเรื่องการลดใช้สารเคมี การเริ่มต้นธุรกิจขนาดเล็กที่ใช้แรงงานในครอบครัว การทำเกษตรแบบผสมผสาน เช่น ต้นกาแฟ อะโวคาโด กล้วยพันธุ์ต่าง ๆ พร้อมทั้งเปิดสวนถ่ายทอดความรู้ให้กับนักท่องเที่ยวและผู้สนใจทุกวัน



สอบถามข้อมูล

โทร. ๐๘ ๔๔๔๓ ๒๔๔๘, ๐๘ ๙๒๒๗ ๒๗๔๘
www.facebook.com/janarincoffee





ไร่ทิพย์เสาวรสและไร่พริกไทยลุงประมาณ

ตั้งอยู่เลขที่ ๖๔ หมู่ที่ ๒ บ้านสนสวย ตำบลหนองแม่นา อำเภอเขาค้อ เป็นแหล่งผลิตเสาวรสและพริกไทย โดยการปลูกใช้ปุ๋ยคอกเพื่อปรับปรุงดิน ทำให้ได้ผลผลิตช่อยาวและดก นอกจากนี้ยังเป็นแหล่งปลูกและจำหน่าย ผลิตผลและกิ่งพันธุ์ ่อะโวคาโด กาแฟ สะตอ ผักบีปลากั้งเงาะ ลองกอง มะไฟ ทั้งปลูกและส่งอีกด้วย



สอบถามข้อมูล

โทร. ๐๘ ๙๕๖๘ ๕๒๘๒

www.facebook.com/BaiyaberleaClubMueangPhetchabun



แหล่งท่องเที่ยววิถีเกษตรอื่น ๆ

ผักครูเผ่า เขาต้อไฮโดรโปนิคส์ (แหล่งปลูกพืชผักไร้ดิน)

แหล่งปลูกพืชผักไร้ดินแห่งหนึ่งในจังหวัดเพชรบูรณ์ โดยครูเผ่า หรือ อาจารย์วิรัช พลเดช เริ่มธุรกิจผักไร้ดินเมื่อปี พ.ศ. ๒๕๕๕ เป็นแหล่งปลูกผักที่ได้มาตรฐานสินค้าเกษตรปลอดภัย (GAP) และบ่อนตลาดให้กับห้างสรรพสินค้าในกรุงเทพฯ เดือนละมากกว่า ๑๐๐ ตัน ได้แก่ กรีนโอ๊ค เรดโอ๊ค เรดคอรัล พิลเลย์ บัตเตอร์เฮล คอส นอกจากนี้ยังปลูกสตรอเบอรี่ไร้ดินเพื่อการค้าเป็นรายแรกเมื่อปลายปี พ.ศ. ๒๕๕๗ ได้เปิดให้สามารถซื้อผักต่าง ๆ และเรียนรู้การปลูกผักไร้ดินจากฟาร์มโดยตรง สอบถามข้อมูล โทร. ๐๘ ๙๘๙๖ ๖๖๔๙, ๐๘ ๑๙๒๖ ๙๑๓๕ www.pakhydrokhaokho.com

อเมซอน

ตั้งอยู่กิโลเมตรที่ ๒๑ เลขที่ ๗๕ บ้านเพชรช่วย ตำบลริมสีม่วง อำเภอเขาค้อ เป็นแหล่งปลูก

ข้าวไร่ พืชผัก ผลไม้ ตามวิธีการเกษตรอินทรีย์ จากภูมิปัญญาชาวเขาเผ่าม้ง โดยอาจารย์จกกรีซ ทัพบำรุง อาจารย์วิทยาลัยเกษตรและเทคโนโลยีสุโขทัย อาจารย์อรุณ อาจารย์สุขกมล จิตสมร แห่งวิทยาลัยเกษตรและเทคโนโลยีเพชรบูรณ์ นอกจากนี้ยังมีบริการบ้านพัก การบรรยายให้ความรู้ ชมไร่นาสาธิต ทดลองปลูกข้าว และเลือกซื้อข้าวลิ้มรสสอบถามข้อมูล โทร. ๐๘ ๑๙๖๒ ๒๐๕๓, ๐๘ ๑๙๗๓ ๕๔๑๒

สถานที่ทดลองเกษตรเขาค้อ

ตั้งอยู่เลขที่ ๕๑ บ้านเสด็จแห่ง ๑ หมู่ที่ ๓ ตำบลสะเดาะพง อำเภอเขาค้อ เป็นสถานที่ทดลองปลูกไม้เมืองหนาวนานาชนิดจากสถาบันวิจัยพืชสวน กรมวิชาการเกษตร เช่น พลับพลาต พลับเนคตาซิน มะคาเดเมียหน้ท กาแฟ มะกอกน้ำ อีกทั้งได้ส่งเสริมการปลูกมะระหวาน นอกจากนี้ยังมีโรงเรียนปลูกผักปลอดภัยพิษ ทำการปลูกผักเมืองหนาวที่หารับประทานได้ยากมีวิทยากรบรรยายให้ความรู้ นำชมสวนและแปลงผักต่าง ๆ

อาทิ แปลงทดสอบพันธุ์มะคาเดเมีย แปลงปลูกกาแฟ แปลงไม้ผล เป็นต้น สอบถามข้อมูล โทร. ๐๘ ๕๒๗๒ ๐๐๖๑

เขาค้อทะเลภู

ตั้งอยู่เลขที่ ๑๓๗ หมู่ที่ ๕ ตำบลทุ่งสมอ อำเภอเขาค้อ มีกิจกรรมเพื่อสุขภาพและสิ่งแวดล้อมบนพื้นที่กว่า ๒๐๐ ไร่ เกษตรกรรมธรรมชาติ (Natural Farming) เรียกสวนไร่เนา ผัก สมุนไพร ไม้ดอกเมืองหนาว ได้รับการรับรองมาตรฐานเกษตรอินทรีย์ จากสำนักงานมาตรฐานเกษตรอินทรีย์ (มกท.) ACT.EU. และ IFOAM ศูนย์กลางวัตถุดิบและผลิตภัณฑ์ภูมิปัญญาไทยเพื่อการพึ่งตนเอง (ศวต.) อีกทั้งยังได้รับรางวัลดีเด่นประเภทแหล่งท่องเที่ยวเชิงเกษตรจากการประกวดรางวัลอุตสาหกรรมท่องเที่ยวไทย (Thailand Tourism Awards) ครั้งที่ ๙ ประจำปี ๒๕๕๖ นอกจากนี้ยังจัดกิจกรรมทัศนศึกษา ชมสวนเกษตรอินทรีย์ และระบบนิเวศป่า ที่เขาค้อทะเลภูสร้างขึ้นมากกว่า ๒๐ ปี การสาธิตการทำปุ๋ยอินทรีย์ การอบรมเชิงปฏิบัติการ การแปรรูปผลิตผลทางการเกษตร เป็นเครื่องดื่มพืชผักสมุนไพร สบู่ แชมพู ยาสีฟัน เป็นต้น การบรรยายความเป็นมาของเขาค้อทะเลภู การพึ่งตนเองทางเศรษฐกิจโดยอาศัย ความมั่งคั่งของทรัพยากรและภูมิปัญญาไทย สอบถามข้อมูล โทร. ๐๘ ๖๔๕๕ ๒๖๑๒ www.khaokhonaturalfarm.com

ไร่ บี.เอ็น.

ตั้งอยู่บนถนนสาย ๒๑๙๖ ห่างจากแยกแคมป์สนประมาณ ๔ กิโลเมตร ในเขตตำบลแคมป์สน อำเภอเขาค้อ มีไร่ลันจีไม้โบราณดึกดำบรรพ์ ไม้เมืองหนาว ดอกไม้ประดับ ต้นไม้บางชนิดอาจไม่เคยเห็นที่ไหนมาก่อนมีพืชผัก ผลไม้ที่หมุนเวียนผลัดเปลี่ยนกันตามฤดูกาล เช่น สตรอเบอร์รี่ ลิ้นจี่ น้อยหน้า

อะโวคาโด ลูกพลับ ผักต่าง ๆ เช่น แครอท บิทรูท แดงกวาญี่ปุ่น พริกแม้ว ผักกาดแก้ว บรอกเคอรี่ และดอกไม้เมืองหนาว เช่น คาร์เนชั่น แกลดีโอลิส แอสเตอร์ ซึ่งหาซื้อกันได้ในเรื่องจัดแสดงสินค้าและจำหน่ายพืชพรรณของทางไร่ นอกจากนี้ยังมีสินค้าแปรรูปประเภทไอศกรีม แยมผลไม้ น้ำผลไม้ ผลไม้อบแห้ง ผลไม้แช่อิ่มประเภทต่างๆ

การเดินทาง ใช้ทางหลวงหมายเลข ๑๒ สายพิษณุโลก-หล่มสัก หลักกิโลเมตรที่ ๑๐๐ บริเวณบ้านแคมป์สน แยกเข้าทางหลวงหมายเลข ๒๑๙๖ ประมาณ ๓ กิโลเมตร จะเห็นป้ายบอกทางเข้าไร่และเลี้ยวขวาอีกประมาณ ๓ กิโลเมตร สอบถามข้อมูล โทร. ๐ ๕๖๗๕ ๐๔๑๔

ไร่ก้านลؤل

ตั้งอยู่เลขที่ ๔๔๒ หมู่ที่ ๓ ถนนสามัคคีชัย ตำบลวังชมพู อำเภอเมือง เป็นสวนเกษตรแบบครบวงจรประกอบด้วยสวนผลไม้ สวนหม่อนเลี้ยงไหม นาข้าวปลอดสารพิษ บ่อเลี้ยงปลา โรงงานผลิต และพอกย้อมเส้นไหม มีสินค้าเกษตรแบบสดและแบบแปรรูป รวมทั้งเครื่องสำอาง ร้านอาหาร ผลิตภัณฑ์จากเส้นไหมและหม่อนจำหน่ายทั้งในและต่างประเทศ นอกจากนี้ยังมีกิจกรรมเที่ยวชมสวนผลไม้มีบริการร้านอาหารในเดือนธันวาคม - มกราคม มีการจัดงาน Mulberry and Silk Festival อีกด้วย

การเดินทาง จากตัวเมืองเพชรบูรณ์ ใช้ทางหลวงหมายเลข ๒๑ สายเพชรบูรณ์-หนองไผ่ กิโลเมตรที่ ๒๐๒ ไกล่สามแยกวังชมพูประมาณ ๑๗ กิโลเมตร สอบถามข้อมูลโทร. ๐ ๕๖๗๗ ๑๑๐๑-๔, ๐ ๕๖๗๗ ๑๕๕๕ www.kamnanchul.com



เส้นทางท่องเที่ยววิถีเกษตร (๒ วัน ๑ คืน)

วันแรก

๐๗.๐๐ น. ออกเดินทางสู่จังหวัดเพชรบูรณ์

๑๑.๐๐ น. รับประทานอาหารกลางวัน

๑๔.๐๐ น. ชมความงามดงมอถุ้งถ้ำแห่งศรีทธา พร้อมนมัสการ

พระบรมสารีริกธาตุ และพระพุทธรเจ้า ๕ พระองค์

ณ "วัดพระธาตุผาซ่อนแก้ว"

๑๖.๐๐ น. เข้าชม "เขาค้อทะเลหมอก" เลือกซื้อผลิตภัณฑ์เพื่อ

สุขภาพและผักปลอดสารพิษ

๑๗.๐๐ น. รับประทานอาหารเย็น

๑๙.๐๐ น. เข้าที่พัก อ่าเภอเขาค้อ จังหวัดเพชรบูรณ์

วันที่สอง

๐๘.๐๐ น. ชมความงามของ ทะเลหมอก ณ "จุดชมวิวะทะเลหมอก

เขาค้อ"

๑๐.๐๐ น. เรียนรู้กรรมวิธีผลิตเมล็ดกาแฟอาราบิก้าและชิมกาแฟสด

รสกลมกล่อมจากไร่กาแฟจ่านรินทร์

๑๒.๐๐ น. รับประทานอาหารกลางวัน ณ "ไร่ก้านนจุล"

๑๓.๐๐ น. เลือกซื้อผลิตภัณฑ์ทางการเกษตรผลิตภัณฑ์แปรรูป

จากผลผลิตจากไร่ก้านนจุล อาทิ มะขามหวาน น้ำพริก

น้ำผลไม้ ข้าวลิ้มผิว เป็นต้น

๑๕.๐๐ น. เดินทางกลับกรุงเทพฯ

กำหนดการอาจมีการเปลี่ยนแปลงได้ตามความเหมาะสม



เส้นทางท่องเที่ยววิถีเกษตร (๓ วัน ๒ คืน)

วันแรก

๐๗.๐๐ น. ออกเดินทางสู่จังหวัดเพชรบูรณ์

๑๑.๐๐ น. รับประทานอาหารกลางวัน

๑๓.๐๐ น. ชมแหล่งท่องเที่ยวเชิงเกษตรไร่ก้านิลจุล

นั่งรถไถชมแปลงปลูกหม่อน ถักฝ้าย มะละกอ ไร่องุ่น และ
เลือกซื้อผลิตภัณฑ์ทางการเกษตร

๑๕.๐๐ น. สักการะ “พระพุทธรมหาธรรมราชา” ณ อุทยาน

เพชรบูรณ์ เพื่อความเป็นสิริมงคล

๑๗.๐๐ น. รับประทานอาหารเย็น

๑๘.๐๐ น. เข้าที่พัก อำเภอเขาค้อ จังหวัดเพชรบูรณ์

วันที่สอง

๐๘.๐๐ น. ชมความงามของทะเลหมอก ณ “จุดชมวิวะทะเลหมอก
เขาค้อ” บริเวณหน้าท่าว่าการอำเภอเขาค้อ

๑๐.๐๐ น. เรียนรู้กรรมวิธีผลิตเมล็ดกาแฟอาราบิก้าและชิมกาแฟสด
รสกลมกล่อมจากไร่กาแฟจันรินทร์

๑๒.๐๐ น. รับประทานอาหารกลางวัน

๑๓.๓๐ น. เยี่ยมชม “พระตำหนักเขาค้อ” ซึ่งตั้งอยู่บนเขาย่า และ
ชมทิวทัศน์ของเขาค้อโดยรอบ

๑๕.๐๐ น. ชมกรรมวิธีการทำเกษตรผสมผสานและเลือกซื้อไม้ผล
เมืองหนาวตามฤดูกาล อาทิ เสาวรส ổiไวคาโต กาแฟ
ฝักบีปลาแก้ง เป็นต้น ณ “ไร่ทิพย์เสาวรสและไร่พริก
ไทยลุงประมาณ”

๑๗.๐๐ น. รับประทานอาหารเย็น

๑๘.๐๐ น. เข้าที่พัก อ.เขาค้อ จ.เพชรบูรณ์



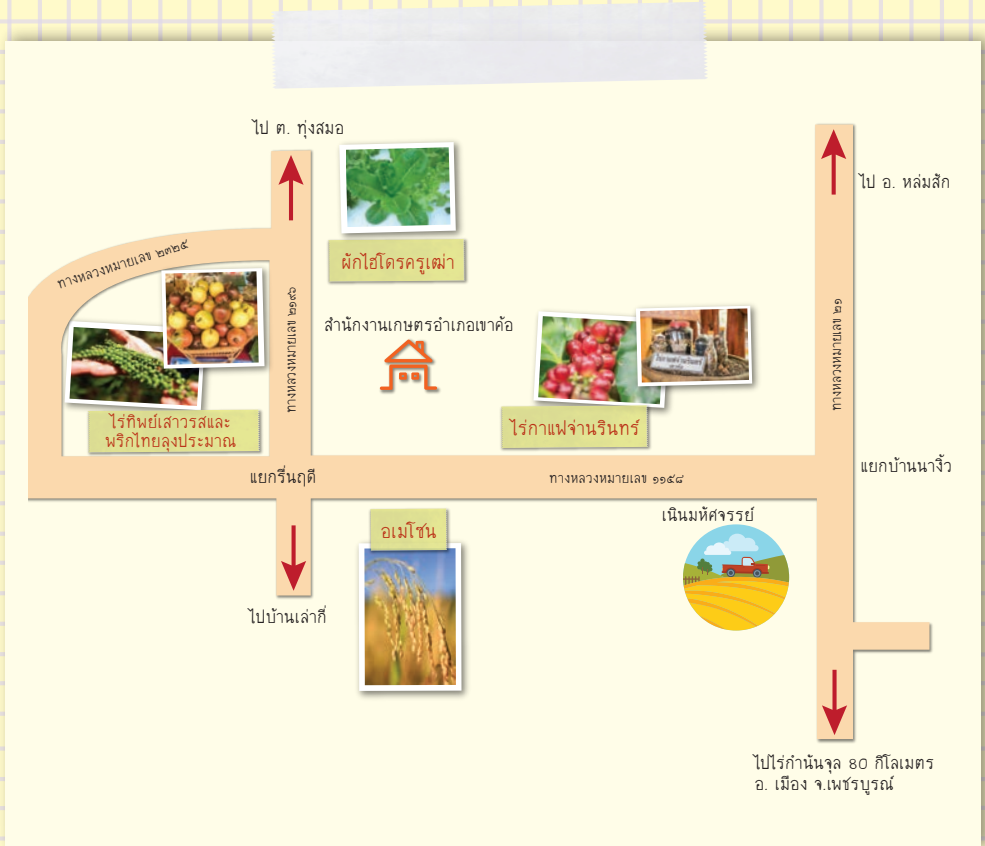
วันที่สาม

- ๐๙.๐๐น. ชมความงดงามอลังการแห่งศรัทธา พร้อมนมัสการ พระบรมสารีริกธาตุ และพระพุทธเจ้า ๕ พระองค์ ณ “วัดพระธาตุผาซ่อนแก้ว” Dream Destinations กาลครั้งหนึ่ง...ต้องไป
- ๑๑.๐๐ น. เลือกซื้อผลิตภัณฑ์เพื่อสุขภาพ ณ “เขาค้อทะเลภู” และ ผลผลิตทางการเกษตรปลอดสารพิษ
- ๑๒.๐๐ น. รับประทานอาหารกลางวัน
- ๑๓.๐๐ น. แวะซื้อของฝาก ของที่ระลึกที่ “ร้านมะขามทอง” แหล่งรวมของฝากในเพชรบูรณ์ อาทิ มะขามหวาน มะขามแปรรูป ข้าวไร่ ข้าวลิ้มผัว เป็นต้น
- ๑๔.๐๐ น. เดินทางกลับกรุงเทพฯ

กำหนดการอาจมีการเปลี่ยนแปลงได้ตามความเหมาะสม



เส้นทางท่องเที่ยววิถีเกษตร อำเภอชาดอ



สอบถามข้อมูล

การท่องเที่ยวแห่งประเทศไทย สำนักงานพิษณุโลก
๒๐๙/๗-๘ ถนนบรมไตรโลกนารถ อำเภอเมือง
จังหวัดพิษณุโลก ๖๕๐๐๐

โทร. ๐ ๕๕๒๕ ๒๗๔๒-๓, ๐ ๕๕๒๕ ๙๙๐๗

โทรสาร ๐ ๕๕๒๓ ๑๐๖๓

E-mail: tatphlok@tat.or.th

พื้นที่ความรับผิดชอบ: พิษณุโลก เพชรบูรณ์ พิจิตร

เปิดให้บริการทุกวัน เวลา ๐๘.๓๐-๑๖.๓๐ น.



กองข่าวสารท่องเที่ยว (โทร. ๐ ๒๒๕๐ ๕๕๐๐ ต่อ ๒๑๔๑ - ๕)
ออกแบบและจัดพิมพ์ : กองข่าวสารท่องเที่ยว ฝ่ายบริการการตลาด
ข้อมูลรายละเอียดที่ระบุในเอกสารนี้อาจมีการเปลี่ยนแปลงได้
ลิขสิทธิ์ของการท่องเที่ยวแห่งประเทศไทย
สิงหาคม ๒๕๕๘
ห้ามจำหน่าย