


อำนาจเจริญ

amazing
THAILAND



อำนางเจริญ อำนางเจริญ





amazing
ທ່ຽວ



วัดพระเหลาเทพนิมิต

สารบัญ

การเดินทาง	๗
สถานที่ท่องเที่ยว	๘
อำเภอเมืองอำนาจเจริญ	๘
อำเภอขามแก่น	๑๔
อำเภอปทุมราชวงศา	๑๖
อำเภอพนา	๑๘
อำเภอลืออำนาจ	๑๙
อำเภอหัวตะพาน	๒๑
เทศกาลงานประเพณี	๒๓
สินค้าพื้นเมืองและร้านจำหน่ายสินค้าที่ระลึก	๒๕
ตัวอย่างรายการนำเที่ยว	๒๖
ข้อแนะนำในการท่องเที่ยว	๒๘
แผนที่	๓๐
หมายเลขโทรศัพท์สำคัญ	๓๔
ศูนย์บริการข่าวสารท่องเที่ยว ททท.	๓๕



แม่น้ำโขง

อำนาจเจริญ

พระมงคละมิ่งเมือง แหล่งรุ่งเรืองเจ็ดลุ่มน้ำ งามล้ำถ้ำศักดิ์สิทธิ์ เทพนิมิตพระเหลา
เกาะแก่งเขาแสนสวย เลอค่าด้วยผ้าไหม ราษฎร์เลื่อมใสใฝ่ธรรม

อำนาจเจริญ ตั้งอยู่ทางภาคตะวันออกเฉียงเหนือของประเทศไทย มีพื้นที่ประมาณ ๓,๑๖๑ ตารางกิโลเมตร เริ่มตั้งเป็นเมืองในสมัยรัชกาลที่ ๓ แห่งกรุงรัตนโกสินทร์ โดยขึ้นอยู่กับนครเขมรราช ต่อมาได้ย้ายมาขึ้นกับเมืองอุบลราชธานี และได้รับการประกาศจัดตั้งเป็นจังหวัดอำนาจเจริญ จังหวัดที่ ๗๕ ของประเทศไทย เมื่อวันที่ ๑ ธันวาคม พ.ศ. ๒๕๓๖ โดยแยกจากจังหวัดอุบลราชธานี อำนาจเจริญแม้จะเป็นเมืองเล็ก ๆ ที่เงียบสงบแต่ก็มีแหล่งท่องเที่ยวที่น่าสนใจทั้งวัดวาอาราม ธรรมชาติที่สวยงาม และหัตถกรรมฝีมือชาวบ้านที่น่าสนใจ

จังหวัดอำนาจเจริญ มีพื้นที่ ๓,๑๖๑ ตารางกิโลเมตร ประกอบด้วย ๗ อำเภอ ได้แก่ อำเภอเมืองอำนาจเจริญ อำเภอเสนางนิคม อำเภอขานูมาน อำเภอปทุมราชวงศา อำเภอพนา อำเภอลืออำนาจ และอำเภอหัวตะพาน

ระยะทางจากจังหวัดอำนาจเจริญไปจังหวัดใกล้เคียง

จังหวัดยโสธร	๕๔	กิโลเมตร
จังหวัดมุกดาหาร	๘๘	กิโลเมตร
จังหวัดอุบลราชธานี	๗๕	กิโลเมตร

จังหวัดอำนาจเจริญยังมีพื้นที่ติดริมแม่น้ำโขง ซึ่งเป็นพรมแดนธรรมชาติระหว่างไทยกับสาธารณรัฐประชาธิปไตยประชาชนลาว ตามแนวฝั่งแม่น้ำโขงด้านอำเภอขานูมาน เป็นระยะทาง ๓๘ กิโลเมตร

ระยะทางจากอำเภอเมืองอำนาจเจริญไปยังอำเภอต่าง ๆ

อำเภอเสนางนิคม	๘๑	กิโลเมตร
อำเภอขานูมาน	๗๘	กิโลเมตร
อำเภอปทุมราชวงศา	๓๒	กิโลเมตร

อำเภอพนา	๔๗	กิโลเมตร
อำเภอลืออำนาจ	๒๒	กิโลเมตร
อำเภอหัวตะพาน	๓๕	กิโลเมตร

การเดินทาง

รถยนต์ (เส้นทางที่ ๑) จากกรุงเทพฯ ใช้ทางหลวงหมายเลข ๑ (ถนนพหลโยธิน) จนถึงจังหวัดสระบุรี ให้ใช้ทางหลวงหมายเลข ๒ (ถนนมิตรภาพ) ถึงจังหวัดนครราชสีมา จากนั้นใช้ทางหลวงหมายเลข ๒๒๖ ผ่านจังหวัดบุรีรัมย์จนถึงจังหวัดสุรินทร์ ต่อด้วยทางหลวงหมายเลข ๒๑๔ (สายสุรินทร์-อำเภอสุวรรณภูมิ) แล้วเลี้ยวขวาไปตามทางหลวงหมายเลข ๒๐๒ ผ่านจังหวัดยโสธร จนถึงจังหวัดอำนาจเจริญ รวมระยะทาง ๕๘๕ กิโลเมตร

(เส้นทางที่ ๒) จากกรุงเทพฯ ใช้ทางหลวงหมายเลข ๑ (ถนนพหลโยธิน) จนถึงจังหวัดสระบุรี ให้ใช้ทางหลวงหมายเลข ๒ (ถนนมิตรภาพ) ถึงจังหวัดนครราชสีมา จากนั้นใช้ทางหลวงหมายเลข ๒๒๖ จนถึงจังหวัดอุบลราชธานี แล้วใช้ทางหลวงหมายเลข ๒๑๒ ถึงจังหวัดอำนาจเจริญ รวมระยะทาง ๗๐๔ กิโลเมตร

รถโดยสารประจำทาง จากกรุงเทพฯ มีรถออกจากสถานีขนส่งผู้โดยสารกรุงเทพฯ (จตุจักร) ถนนกำแพงเพชร ๒ ไปจังหวัดอำนาจเจริญทุกวัน สอบถามข้อมูลได้ที่

- บริษัท ขนส่ง จำกัด โทร. ๑๔๙๐, ๐ ๒๙๓๖ ๒๘๕๒-๖๖ สำนักงานอำนาจเจริญ โทร. ๐๘ ๘๓๖๖ ๔๑๘๕ เว็บไซต์ www.transport.co.th
 - บริษัท นครชัยแอร์ จำกัด โทร. ๐๖๒๔ เว็บไซต์ www.nca.co.th
- หรือสอบถามข้อมูลได้ที่ สถานีขนส่งผู้โดยสารจังหวัดอำนาจเจริญ โทร. ๐ ๔๕๔๕ ๒๕๑๑

รถไฟ จากสถานีรถไฟกรุงเทพ (หัวลำโพง) มีบริการรถไฟ สายกรุงเทพฯ-อุบลราชธานี จากนั้นต่อรถโดยสารไปจังหวัดอำนาจเจริญ ระยะทางประมาณ ๗๕ กิโลเมตร สอบถามข้อมูลได้ที่ การรถไฟแห่งประเทศไทย โทร. ๑๖๙๐, ๐ ๒๒๒๐ ๔๓๓๔, ๐ ๒๒๒๐ ๔๔๔๔ สถานีรถไฟอุบลราชธานี ถนนสถานีอำเภอวารินชำราบ จังหวัดอุบลราชธานี โทร. ๐ ๔๕๓๒ ๑๐๐๔ เว็บไซต์ www.railway.co.th

เครื่องบิน มีเที่ยวบินจากกรุงเทพฯ ไปลงยังท่าอากาศยานอุบลราชธานี ถนนเทพโยธี อำเภอเมืองอุบลราชธานี จากนั้นต่อรถโดยสารไปจังหวัดอำนาจเจริญ ระยะทางประมาณ ๗๕ กิโลเมตร สอบถามข้อมูลได้ที่ ท่าอากาศยานอุบลราชธานี โทร. ๐ ๔๕๒๔ ๕๖๑๒ มีสายการบินให้บริการ ดังนี้

- บริษัท การบินไทย จำกัด (มหาชน) โทร. ๐ ๒๓๕๖ ๑๑๑๑ เว็บไซต์ www.thaiairways.com
- สายการบิน ไทย ลีออนแอร์ โทร. ๐ ๒๕๒๙ ๙๙๙๙ เว็บไซต์ www.lionairthai.com
- สายการบิน ไทย สมายล์ โทร. ๑๑๘๑, ๐ ๒๑๑๘ ๘๘๘๘ เว็บไซต์ www.thaismileair.com
- สายการบิน นกแอร์ โทร. ๑๓๑๘, ๐ ๒๙๐๐ ๙๙๕๕ เว็บไซต์ www.nokair.com
- สายการบิน แอร์ เอเชีย โทร. ๐ ๒๕๑๕ ๙๙๙๙ เว็บไซต์ www.airasia.com

การเดินทางภายในจังหวัดอำนาจเจริญ

สถานีขนส่งผู้โดยสารจังหวัดอำนาจเจริญ มีรถสองแถววิ่งให้บริการรอบตัวอำเภอเมือง และมีรถตู้วิ่งให้บริการไปยังอำเภอต่าง ๆ

การเดินทางจากจังหวัดอำนาจเจริญไปยังจังหวัดใกล้เคียง

สถานีขนส่งผู้โดยสารจังหวัดอำนาจเจริญ มีรถตู้และรถเมล์โดยสารวิ่งให้บริการไปยังจังหวัดใกล้เคียง เช่น จังหวัดอุบลราชธานี จังหวัดมุกดาหาร และจังหวัดยโสธร เป็นต้น

สถานที่ท่องเที่ยว

อำเภอเมืองอำนาจเจริญ

พุทธอุทยาน และ พระมงคลมิ่งเมือง ตั้งอยู่เขตแดนพระบาท ริมทางหลวงหมายเลข ๒๑๒ (อำนาจเจริญ-ยโสธร) ตำบลบึง ห่างจากตัวเมืองประมาณ ๓ กิโลเมตร บริเวณวัดเป็นหินदानธรรมชาตี่รมรื่นด้วยพันธุ์ไม้نانาชนิด ซึ่งได้รับการปรับแต่งให้เป็น “พุทธอุทยาน” ส่วนพระมงคลมิ่งเมือง หรือพระใหญ่ เป็นพระพุทธรูปปางมารวิชัย หน้าตักกว้าง ๑๑ เมตร ความสูงจากระดับพื้นดินถึงยอดเปลาวิศมี ๒๐ เมตร ได้รับอิทธิพลศิลปะแบบปาละของอินเดียเหนือ ที่แผ่มายังภาคตะวันออกเฉียงเหนือของไทยเมื่อกว่า ๑,๐๐๐ ปีมาแล้ว และในปี พ.ศ. ๒๕๐๘ จิตร บัวบุศย์ ได้ออกแบบสร้างคอนกรีตเสริมเหล็กครอบองค์พระพุทธรูปปูนปั้นเดิม แล้วแต่งองค์พระด้านนอกด้วยกระเบื้องโมเสคสีทอง เป็นพระพุทธรูปที่มีพุทธลักษณะงดงามประจำภาคตะวันออกเฉียงเหนือ ทางด้านหลังของพระมงคลมิ่งเมืองมีพระพุทธรูปลักษณะแปลกอีก ๒องค์ ห่มจีวรเหลืองมีนามว่า “พระละฮาย” หรือที่ชาวบ้านเรียกว่า “พระชีล่าย” หมายถึง ไม่สวยไม่งาม โดยเรียกตามรูปลักษณะขององค์พระพุทธรูปโบราณ พบในหนองน้ำเมื่อ พ.ศ. ๒๕๐๕ ครั้งที่มีการปรับปรุงบริเวณโดยรอบเพื่อทำฝายกั้นน้ำ เชื่อกันว่าเป็นพระที่ให้โชคลาภ ประชาชนมักเดินทางมาขอพรอยู่เสมอ



ศาลหลักเมือง ตั้งอยู่ในสวนสาธารณะสวนมิ่งเมือง เฉลิมพระเกียรติ ถนนชยางกูร สร้างจากไม้มุงคล คือ ต้นคูณ หรือราชพฤกษ์ ซึ่งได้คัดเลือกมาเป็น อย่างดีปราศจากตำหนิจากสวนตะโกทอง อำเภอ เมืองนครราชสีมา ศาลหลักเมืองเป็นที่สถิตของเทพ ที่ปกปักรักษาบ้านเมือง และเป็นศูนย์รวมใจของชาว อำนาจเจริญ

อ่างเก็บน้ำพุทธอุทยาน อยู่ฝั่งตรงข้ามกับพระ มงคลมิ่งเมือง เป็นแหล่งน้ำที่สำคัญทางด้านเกษตร การประมง และยังเป็นที่พักผ่อนหย่อนใจของชาว อำนาจเจริญ บริเวณอ่างเก็บน้ำเป็นที่ตั้งของสถานที่ พักหลายแห่ง



ศาลหลักเมือง



อ่างเก็บน้ำพุทธอุทยาน

สวนเกษตรจิตสภณ ตั้งอยู่บริเวณเดียวกับโรงแรมจิตสภณ เลขที่ ๔๒ หมู่ที่ ๓ ถนนอรุณประเสริฐ ตำบลบึง เป็นสวนเกษตรไม้ดอกไม้ประดับ เช่น ดาวเรือง กุหลาบ ฯลฯ บนเนื้อที่กว่า ๘๐ ไร่ โดยจะหมุนเวียนผลัดเปลี่ยนชนิดของดอกไม้ตามแต่ฤดูกาล เปิดให้นักท่องเที่ยวเข้าชมทุกวัน เวลา ๐๗.๐๐-๒๐.๐๐ น. และยังมีร้านอาหารให้บริการด้วย โทร. ๐ ๔๕๕๑ ๑๕๐๐-๑, ๐๘ ๑๘๗๗ ๕๑๑๑

วัดถ้ำแสงเพชร ตั้งอยู่หมู่ที่ ๑๐ ถนนอำนาจเจริญ-เขมราฐ ตำบลหนองมะแซว เป็นวัดที่มีบริเวณกว้างขวาง ประกอบด้วย วิหารอยู่บนยอดเขา เจดีย์ และพระพุทธรูปไสยาสน์ ที่สร้างขึ้นอย่างสวยงามทางด้านทิศเหนือของวิหารมีถ้ำขนาดใหญ่เป็นที่ประดิษฐานพระพุทธรูปที่มีพุทธลักษณะงดงาม เหตุที่ได้ชื่อว่าถ้ำแสงเพชรเนื่องมาจากประกายของเกล็ดหินยามเมื่อตรงกับแสงตะวันจะวาววับคล้ายกับ

แสงเพชร วัดนี้ยังเป็นสถานที่ปฏิบัติธรรมสายพระ
อาจารย์ชา สุภัทโท สาขาที่ ๕ ของวัดหนองป่าพง

การเดินทาง จากอำเภอเมืองอำนาจเจริญ ใช้
ทางหลวงหมายเลข ๒๐๒ (อำนาจเจริญ-เขมราฐ)
ประมาณ ๑๖ กิโลเมตร ผ่านวิทยาลัยอาชีวศึกษา
เอกรวรรณ และตรงไปอีก 1 กิโลเมตร จะพบทางแยก
ให้เลี้ยวซ้ายตามทางขึ้นเขาอีกประมาณ ๒ กิโลเมตร

อ่างเก็บน้ำห้วยสีโท ตั้งอยู่หมู่ที่ ๕ ถนนอำนาจเจริญ-
เขมราฐ ตำบลหนองมะแซว เป็นอ่างเก็บน้ำขนาด
เล็ก สร้างขึ้นเพื่อการเกษตรและการชลประทาน

กั้นลำน้ำห้วยสีโท เป็นสถานที่พักผ่อนหย่อนใจของ
ชาวอำนาจเจริญ บริเวณริมอ่างเก็บน้ำมีหาดทราย
สามารถลงเล่นน้ำได้ และมีร้านอาหารกับร้านเช่า
ห่วงยางให้บริการ

การเดินทาง จากอำเภอเมืองอำนาจเจริญ ใช้
ทางหลวงหมายเลข ๒๐๒ (อำนาจเจริญ-เขมราฐ)
ผ่านวิทยาลัยอาชีวศึกษาเอกรวรรณ และตรงไปอีก 1
กิโลเมตร จะพบทางแยกให้เลี้ยวซ้าย (ทางเข้าเส้นทาง
เดียวกับวัดถ้ำแสงเพชร) ตรงไปประมาณ ๓ กิโลเมตร
จะพบสี่แยกทางเข้าวัดถ้ำแสงเพชร ให้เลี้ยวซ้ายและ
ตรงไปอีกราว ๘๐๐ เมตร ถึงอ่างเก็บน้ำ





อ่างเก็บน้ำห้วยสีโท



อำนาจเจริญ



ทุ่งดอกไม้ วนอุทยานภูสิงห์-ภูผาผึ้ง

วนอุทยานภูสิงห์-ภูผาผึ้ง ตั้งอยู่หมู่ที่ ๗ บ้านป่าเจริญ ตำบลสร้างนกทา ลักษณะภูมิประเทศเป็นภูเขาหิน อยู่ในเขตป่าสงวนแห่งชาติป่าดงหัวกอง-ป่าดงบังอี่ มีพื้นที่ประมาณ ๑๖ ตารางกิโลเมตร สภาพป่าเป็นป่าเต็งรังผสมกับป่าเบญจพรรณ และเป็นแหล่งต้นน้ำของลำห้วยสีโท

สถานที่ที่น่าสนใจในเขตวนอุทยานฯ ได้แก่

ลานควายคู่ เป็นประติมากรรมหินทรายจากธรรมชาติ มีรูปทรงแปลกตา ตั้งอยู่บนลานหินขนาดใหญ่ เนื้อหินเกิดจากการกัดเซาะของแสงแดด กระแสลม และสายน้ำ

ตะพานหิน เป็นลานหินกว้างประมาณ ๑๐ เมตร รูปร่างคล้ายตะพานน้ำตั้งอยู่บนลานหิน

การเดินทาง จากอำเภอเมืองอำนาจเจริญ ใช้ทางหลวงหมายเลข ๒๐๒ (อำนาจเจริญ-เขมราฐ)

ประมาณ ๒๐ กิโลเมตร จากนั้นเลี้ยวซ้ายเข้าทางหลวงชนบท อจ.๓๐๒๔ ทางไปบ้านป่าเจริญ ประมาณ ๔ กิโลเมตร ถึงที่ทำการวนอุทยานฯ

อำเภอชานุมาน

จุดชมทิวทัศน์ศรีมโหฬาร อำเภอชานุมานมีพื้นที่ติดกับแม่น้ำโขงเป็นระยะทางประมาณ ๓๘ กิโลเมตร เป็นเส้นทางชมทัศนียภาพและบรรยากาศสองฟากฝั่งโขงที่สวยงาม โดยเฉพาะบริเวณหน้าสำนักงานเทศบาลตำบลชานุมาน ได้มีการสร้างถนนเลียบริมฝั่งโขงเป็นระยะทางยาว เหมาะแก่การพักผ่อนหย่อนใจ และเที่ยวชมทัศนียภาพ ในช่วงฤดูแล้งระหว่างเดือนกุมภาพันธ์-พฤษภาคม สามารถมองเห็นดอนชะโนด ซึ่งเป็นเกาะขนาดใหญ่กึ่งกลางลำน้ำโขง และเกาะแก่งต่าง ๆ ได้อย่างชัดเจน

แก่งต่างหล่าง อยู่บ้านศรีสมบุญณ์ ตำบลชานุมาน ห่างจากตัวอำเภอชานุมาน ๑ กิโลเมตร ลักษณะของแก่งเป็นโขดหินศิลาแลงขรุขระอยู่ริมแม่น้ำโขงคล้ายขามหรืออ่าง ในฤดูฝนน้ำแม่น้ำโขงมีระดับน้ำสูงจึงมองไม่เห็นแก่ง จะสามารถชมแก่งได้ชัดเจนหากในฤดูแล้ง เหมาะเป็นแหล่งท่องเที่ยวและพักผ่อนหย่อนใจ ส่วนคำว่า “ต่างหล่าง” เป็นภาษาล้าน บอกลักษณะของภาษาชนที่มีลักษณะกว้างและตื้น

แก่งหินชัน อยู่บ้านหินชัน เป็นแก่งหินกลางแม่น้ำโขง เป็นพรมแดนธรรมชาติระหว่างไทย-ลาว ห่างจากตัวอำเภอชานุมานไปทางใต้ประมาณ ๑๓ กิโลเมตร

เป็นร่องหินที่เกิดจากการกัดเซาะของกระแสน้ำเป็นเวลานานหลายพันปี มีลักษณะเหมือนพานหรือชัน ปัจจุบันมีนักท่องเที่ยวจำนวนมากนิยมไปชมความสวยงามของแก่งนี้ และที่นี่ยังเป็นแหล่งซื้อขายปลาแม่น้ำโขงซึ่งสร้างรายได้แก่ชาวอำเภอชานุมานเป็นอย่างมาก

แก่งคันสูง อยู่บ้านคันสูง ตำบลโคกสาร ลักษณะเป็นแก่งลานหินกว้างกลางลำน้ำโขง ซึ่งสามารถมองเห็นเกาะแก่งชัดเจนในช่วงฤดูแล้ง ฝั่งตรงข้ามคือสาธารณรัฐประชาธิปไตยประชาชนลาว แก่งคันสูงเป็นที่นิยมของนักท่องเที่ยวในฤดูแล้ง ซึ่งสามารถ





แก่งคั้นสูง

ลงเล่นน้ำคลายร้อน พร้อมทั้งมีร้านอาหารริมน้ำไว้บริการ

ภูสระดอแก้ว ตั้งอยู่ตำบลคำเขื่อนแก้ว ในเขตอุทยานแห่งชาติภูสระดอแก้ว เป็นภูเขาที่มีความสูงประมาณ ๔๒๓ เมตร จากระดับน้ำทะเลปานกลาง อยู่บริเวณรอยต่อ ๒ จังหวัด คือ อำเภอขานุมาน จังหวัดอำนาจเจริญ และอำเภอดอนตาล จังหวัดมุกดาหาร ส่วนที่ทำการอุทยานฯ นั้นตั้งอยู่ในจังหวัดมุกดาหาร ที่ยอดภูสระดอแก้วมีแอ่งหินขนาดกว้างประมาณ ๒-๓ เมตร ลึกประมาณ ๑ เมตร จำนวน ๑๑ แอ่ง มีน้ำขังตลอดปี มีบัวพันธุ์ขนาดเล็กขึ้นอยู่เต็มแอ่งหินเหล่านั้น ยามดอกบานจะดูสวยงามมาก ชาวบ้านเล่าสืบต่อกันว่า มีบัวขึ้นอยู่ในแอ่งน้ำเช่นนี้มานานแล้ว และน่าจะเกิดขึ้นเองตามธรรมชาติ จึงได้ชื่อว่า “ภูสระดอแก้ว” สอบถามข้อมูลได้ที่ อุทยานแห่งชาติ

ภูสระดอแก้ว โทร. ๐ ๔๒๖๑ ๙๐๗๗, ๐ ๔๒๖๗ ๖๔๗๒ กรมอุทยานแห่งชาติ สัตว์ป่า และพันธุ์พืช โทร. ๐ ๒๕๖๒ ๐๗๖๐ หรือ www.dnp.go.th

อำเภอปทุมราชวงศา

พระธาตุใหญ่นาป่าแซง หรือ **พระธาตุปทุมราชวงศา** ตั้งอยู่ที่วัดสุทธิกาวาส ตำบลนาป่าแซง ก่อสร้างเมื่อปี พ.ศ. ๒๕๒๐ โดยพระครูสุทธิพัฒนภรณ์ ศิษย์พระอาจารย์มั่น ภูริทัตโต ได้รับพระบรมสารีริกธาตุ ๑๑๓ องค์ บรรจุไว้ ๒ แห่ง คือ ที่ยอดพระธาตุแห่งหนึ่ง และกลางพระธาตุแห่งหนึ่ง องค์พระธาตุนาป่าแซงมีความสูงเท่ากับพระธาตุพนมองค์เดิม เชื่อกันว่าใครที่ได้มากราบไหว้พระธาตุใหญ่นาป่าแซง เท่ากับใครที่ได้มากราบไหว้พระธาตุพนม ซึ่งจะประสบความสำเร็จตามที่ขอ มีอำนาจบารมีสูงส่ง ผู้คนนับหน้าถือตา เป็นผู้นำแก่บุคคลทั่วไป



พระธาตุใหญ่นาป่าแสด หรือ พระธาตุปทุมราชวงศา



พระเหลาเทพนิมิต

การเดินทาง จากอำเภอเมืองอำนาจเจริญ ใช้ทางหลวงหมายเลข ๒๐๒ เส้นทางไปอำเภอปทุมราชวงศา จนพบสี่แยกให้เลี้ยวขวาเข้าทางหลวงชนบท อจ.๓๐๑๒ ตรงไปจะพบวัดสุทธิกาวาสอยุริมถนบนทางซ้ายมือ ระยะทางจากตัวจังหวัดประมาณ ๔๐ กิโลเมตร

วัดป่าด่านเกวียนลั่น หรือ วัดป่าศรีวิชัยสุวรรณาราม ตั้งอยู่หมู่ที่ ๗ บ้านดอนนกงุง ตำบลคำโพน ภายในวัดเป็นที่ประดิษฐาน “พระพุทธรูปพัฒนาศาสตรา” เป็นพระพุทธรูปปางประทานพรองค์ใหญ่ มีความกว้างรอบตัก ๑๖ เมตร นอกจากนี้ยังมีพระพุทธรูปไสยาสน์และพระพุทธรูปแกะสลักบนหินผาภายในวัด

การเดินทาง จากอำเภอเมืองอำนาจเจริญ ใช้ทางหลวงหมายเลข ๒๐๒ (อำนาจเจริญ-เขมราฐ) ตรงไปประมาณ ๔๔ กิโลเมตร จนถึงช่วงรอยต่ออำเภอปทุมราชวงศากับจังหวัดอุบลราชธานี จะพบป้ายบอกทางเข้าวัดอูริมถนบนทางขวามือ จากปากทางตรงเข้าไปอีก ๒ กิโลเมตร ถึงวัด

อำเภอพนา

วัดพระเหลาเทพนิมิต ตั้งอยู่ริมทางหลวงหมายเลข ๒๑๓๔ ตำบลพนา วัดสร้างขึ้นราวปี พ.ศ. ๒๒๖๓ ในรัชสมัยสมเด็จพระเจ้าท้ายสระ เดิมชื่อ “วัดศรีโพธิ์ชยารามคามวาสี” ต่อมาเปลี่ยนเป็น “วัดเหลาเทพนิมิต” พระอุโบสถของวัดมีรูปทรงสถาปัตยกรรมแบบ

ล้านนา ภายในประดิษฐานพระประธานคือ “พระ
เหลาเทพนิมิต” เป็นพระพุทธรูปปูนปั้นลึงรักปิดทอง
ปางมารวิชัย มีความสูง ๒.๗๐ เมตร หน้าตักกว้าง
๒.๘๕ เมตร มีพุทธลักษณะตามแบบศิลปะล้านช้าง
สกุลช่างเวียงจันทน์ ที่ได้รับอิทธิพลจากศิลปะล้าน
นา ระหว่างพุทธศตวรรษที่ ๒๑-๒๒ แต่สันนิษฐานว่า
องค์พระพุทธรูปสร้างขึ้นหลังจากระยะเวลาดังกล่าว
ไปเล็กน้อย เนื่องจากมีอิทธิพลของฝีมือช่างท้องถิ่น
ปรากฏอยู่มาก เป็นต้นว่าเศวตฉัตร เพลวรัศมี
ที่ยืดสูงขึ้น สัดส่วนของพระเศวตและพระบาทซึ่ง
คล้ายคลึงกับพุทธศิลป์ที่ปรากฏอยู่ในกลุ่มพระพุท
ธรูปไม้และสำริด ที่สร้างขึ้นระหว่างปลายพุทธศตวรรษ
ที่ ๒๓ ถึงพุทธศตวรรษที่ ๒๔ พระเหลาเทพนิมิตถือได้
ว่าเป็นพระพุทธรูปคู่บ้านคู่เมือง และมีพุทธลักษณะที่
งดงามที่สุดในภาคอีสาน

การเดินทาง จากถนนหน้าที่ว่าการอำเภอพนา ใช้
ทางหลวงหมายเลข ๒๑๓๔ เส้นทางไปตลาดสดพนา
และโรงพยาบาลพนา ประมาณ ๑.๕ กิโลเมตร จะพบ
ทางเข้าวัดพระเหลาเทพนิมิตอยู่ทางซ้ายมือ หากมา
จากอำเภอเมืองอำนาจเจริญ ใช้ทางหลวงหมายเลข
๒๑๒ เส้นทางไปจังหวัดอุบลราชธานี จนถึงสี่แยก
เทศบาลตำบลลือให้เลี้ยวซ้ายเข้าทางหลวงหมายเลข
๒๑๓๔ ตรงไปจนถึงวัด ระยะทางจากตัวจังหวัด
ประมาณ ๕๐ กิโลเมตร

วัดไชยาติการาม ตั้งอยู่บ้านโพนเมือง ตำบลไม้กลอน
วัดนี้มีพระพุทธรูปสำริด ประทับนั่งขัดสมาธิราบ ปาง
มารวิชัย สูง ๕๕ เซนติเมตร จัดอยู่ในกลุ่มพระพุท
ธรูปศิลปะล้านช้าง สกุลช่างเวียงจันทน์ เปรียบเทียบ
ได้กับพระพุทธรูปปางมารวิชัยที่ระเบียงหอพระแก้ว
เมืองเวียงจันทน์ และพระพุทธรูปที่วัดวิสุล เมืองหลวง
พระบาง ซึ่งมีอายุอยู่ในราวปลายพุทธศตวรรษที่ ๒๒
ถึงพุทธศตวรรษที่ ๒๓

การเดินทาง จากถนนหน้าที่ว่าการอำเภอพนา ใช้
ถนนเมืองพนาออกไปทางตำบลไม้กลอนประมาณ
๖ กิโลเมตร จะพบทางแยกขวาเข้าไปที่วัดวัดไชยาติ
การาม ตรงไปอีก ๑ กิโลเมตร ถึงวัด

อุทยานดงลิงดอนเจ้าปู่ เป็นพื้นที่ป่าเบญจพรรณ
ประมาณ ๒๖๐ ไร่ มีสัตว์หลายชนิดอาศัยอยู่โดย
เฉพาะลิงแสมจำนวนมาก เป็นสถานที่ศักดิ์สิทธิ์ที่
ประชาชนท้องถิ่นให้ความเคารพศรัทธา เนื่องด้วย
มีศาลปู่ตาที่สิงสถิตของเจ้าปู่ (พรานที พรานทอง)
นอกจากนี้ยังมีพระพุทธรูปปางประสูติ ปางตรัสรู้ ปาง
ปฐมเทศนา และปางปรินิพพานให้สักการะ

การเดินทาง จากตัวอำเภอพนา ใช้ทางหลวงหมายเลข
๒๑๓๔ ผ่านตลาดสดเทศบาลตำบลพนา และใช้
ทางหลวงหมายเลข ๒๐๔๙ จะพบทางเข้าอุทยานดง
ลิงดอนเจ้าปู่อยู่ริมถนนทางซ้ายมือ ระยะทางจากตัว
อำเภอพนาประมาณ ๒.๕ กิโลเมตร

อำเภอลืออำนาจ

วัดโพธิ์ศิลา โบราณสถานเสมาพันปี ตั้งอยู่บ้าน
เปือยหัวดง ตำบลเปือย สิ่งที่น่าสนใจในวัด คือ ลาน
เสมา เป็นลานโล่งที่มีใบเสมาสมัยทวารวดีขนาดใหญ่
สร้างจากหินทรายขาว อายุประมาณ ๑,๐๐๐ ปี
สันนิษฐานว่าสร้างราวปี พ.ศ. ๑,๒๐๐-๑,๓๐๐ เป็น
ศิลปะขอม แบบไพรกเมง ใบเสมาหินจะมีลักษณะ
เรียว ปลายแหลม คล้ายใบหอกบ้าน ด้านล่างคอด
ส่วนฐานสลักลายดอกบัวบาน ใบเสมาเหนือแนวกลีบ
บัวสลักแนวแกนเสมาคล้ายรูปสถาปน์จำลอง หรือปลี
ยอดสถูป ด้านล่างเป็นรูปหม้อน้ำตั้งซ้อนอยู่บนองค์
ระฆังคว่ำ ถัดไปเป็นปล้อง มีแนวลาดลายบัวคันตรง
กึ่งกลาง แกนเสมาสลักลายใบไม้สามแฉก หงายขึ้น
รับลายดอกไม้ครึ่งดอก ในขอบวงโค้ง ๓ วงเรียงต่อกัน
ส่วนยอดเป็นพุ่มปลายแหลมเหมือนยอดธงมีอุษะห้อย



วัดโพธิ์ศิลา

ลวดลายกลีบบัว บนฐานเสมาได้รับอิทธิพลมาจาก ลายกลีบบัวฐานพระพุทธรูป หรือธรรมจักรศิลปะ ทวาราวดีทางภาคกลางของไทย ส่วนลายดอกไม้ ครึ่งดอกในวงโค้ง ๓ วงที่เรียงต่อกันเป็นวงเดียวกัน นั้น คล้ายคลึงกับลายดอกไม้ครึ่งดอกในวงโค้งที่ ปรากฏอยู่บนฐานเทวาศซึ่งย่อตัวพนมมือหันเข้าหา จุดกึ่งกลางของทับหลัง ซึ่งจุดพบที่บริเวณประตู ด้านทิศตะวันออกของปราสาทหินือของปราสาท เขาน้อยสีชมพู อำเภออรัญประเทศ จังหวัดสระแก้ว

การเดินทาง จากอำเภอเมืองอำนาจเจริญ ใช้ทางหลวง หมายเลข ๒๑๒ (อำนาจเจริญ-อุบลราชธานี) จนผ่าน โรงเรียนบ่อปู่โปลให้เลี้ยวซ้ายเข้าทางหลวงชนบท อจ.๔๐๑ ตรงไปจนพบทางสามแยก ให้แยกขวาไปจนถึงบ้านเปือยหวดง จะพบวัดตั้งอยู่ทางซ้ายมือ ระยะทางจากตัวเมืองประมาณ ๓๕ กิโลเมตร

พระเจ้าใหญ่อริชัย หรือ **พระฤทธิอริชัย** ประดิษฐาน อยู่ในพระอุโบสถวัดอำนาจ ตำบลอำนาจ เป็น พระพุทธรูปปางมารวิชัย ก่ออิฐถือปูนและลงรัก ปิดทอง มีพุทธลักษณะแบบศิลปะล้านช้าง สร้าง เมื่อประมาณปี พ.ศ. ๒๓๙๘-๒๔๐๔ ด้วยแต่เดิม บริเวณวัดอำนาจ ซึ่งเป็นที่ประดิษฐานพระเจ้าใหญ่อริชัยนั้น มีลักษณะเป็นชุมชนเก่าแก่ และเป็นที่ตั้งเมืองอำนาจเจริญมาก่อน จึงมีเรื่องเล่าเกี่ยวกับ ความศักดิ์สิทธิ์และปาฏิหาริย์ของพระเจ้าใหญ่อริชัยมากมาย จากผู้คนที่มาราบไหว้บูชาแล้วประสบ ความเจริญรุ่งเรือง มีชื่อเสียงเลื่องลือ โดยตามความเชื่อและศรัทธาเล่าลือกันว่า ใครที่ได้มาราบไหว้ ขอพรจะได้รับความสำเร็จ ได้รับชัยชนะจากศัตรูหมู่มาร มีอำนาจบารมีเป็นที่ยำเกรง ชีวิตผ่านพ้นปัญหาอุปสรรคนานาประการได้อย่างน่าอัศจรรย์



พระเจ้าใหญ่อริชัย หรือ พระฤทธิอริชัย

การเดินทาง จากอำเภอลืออำนาจ ใช้ทางหลวงหมายเลข ๒๑๒ เส้นทางไปจังหวัดอุบลราชธานี ผ่านตลาดสดเทศบาลตำบลลือ อำนาจ ประมาณ ๕๐๐ เมตร จนถึงหลักกิโลเมตรที่ ๕๕ จะพบซอยทางซ้ายมือ เลี้ยวเข้าซอยและตรงไปประมาณ ๒ กิโลเมตร ถึงวัดอำนาจ

อำเภอกันทรวิชัย

พระเจ้าใหญ่อริชัย ประดิษฐานอยู่ในอุโบสถวัดพระศรีเจริญ ตำบลกันทรวิชัย มีพุทธลักษณะแบบศิลปะล้านช้าง ปางมารวิชัย หล่อด้วยปูน ลงรักปิดทอง ขนาดหน้าตักกว้าง ๑.๓๐ เมตร ส่วนสูงจากพระชงฆ์ถึงยอดพระเกศ ๒ เมตร สร้างมาแล้วประมาณ ๗๐๐ กว่าปี ตามความเชื่อและศรัทธาของชาวบ้าน ต่อความศักดิ์สิทธิ์ของพระเจ้าใหญ่

พระศรีเจริญ เป็นที่เลื่องลือถึงความแคล้วคลาดปลอดภัย

การเดินทาง จากตัวอำเภอหัวตะพาน ใช้ทางหลวงหมายเลข ๒๒๑๐ เส้นทางไปจังหวัดยโสธร จนถึงบ้านหัวตะพาน ให้เลี้ยวซ้ายเข้าทางหลวงชนบท อจ. ๖๐๑๔ ผ่านโรงเรียนบ้านหัวตะพาน และตรงไปอีกประมาณ ๑ กิโลเมตร จะพบวัดพระศรีเจริญตั้งอยู่ริมถนนทางซ้ายมือ

วิหารหลวงปู่ขาว อนาลโย ตั้งอยู่ที่วัดบ่อชะเนง ตำบลหนองแก้ว หลวงปู่ขาว อนาลโย ได้ศึกษาอบรมปฏิบัติธรรมกับ หลวงปู่มั่น ภูริทัตโต ตลอดชีวิตในเพศบรรพชิต ท่านได้อุทิศชีวิตไปในการศึกษาและ



วัดพระศรีเจริญ



วิหารหลวงปู่ขาว อนาลโย

ปฏิบัติธรรมอย่างมุ่งมั่น เดินธุดงค์จำพรรษาตามป่าเขา เผชิญกับอุปสรรคมากมายอย่างไม่สะทกสะท้าน จนภูมิธรรมเต็มจิตใจหมดความสงสัยในธรรมอย่างสิ้นเชิง ชาวบ้านในเขตอำเภอหัวตะพาน ได้ร่วมกันก่อสร้างวิหารและรูปเหมือนของหลวงปู่ เพื่อเป็นอนุสาวรีย์แห่งความดีงามให้ชนรุ่นหลังได้กราบไหว้และศึกษาถึงวัตรปฏิบัติที่งดงาม เชื่อกันว่าใครที่ได้มากกราบไหว้รูปเหมือน หลวงปู่ขาว อนาลโย จะทำให้สิ้นทุกข์ สิ้นภัย จิตใจผ่องใส สติปัญญาเฉียบแหลม

การเดินทาง จากตัวอำเภอหัวตะพาน ใช้ทางหลวงหมายเลข ๒๒๑๐ เส้นทางไปจังหวัดอุบลราชธานี จนถึงบ้านบ่อชะเนง จะพบวัดบ่อชะเนงตั้งอยู่ริมถนนทางซ้ายมือ

ศูนย์ศิลปาชีพบ้านสร้างถ่อนอก ตั้งอยู่บ้านสร้างถ่อนอก ตำบลสร้างถ่อน้อย ก่อตั้งขึ้นเมื่อปี พ.ศ. ๒๕๓๘ เพื่อส่งเสริมให้ราษฎรทำงานหัตถกรรมเป็นอาชีพเสริม ได้รับพระราชทานทุนสนับสนุนจากมูลนิธิส่งเสริมศิลปาชีพในสมเด็จพระนางเจ้าสิริกิติ์ พระบรมราชินีนาถ เปิดฝึกอบรมแก่ชาวบ้านที่สนใจโดยไม่เสียค่าใช้จ่าย มีกิจกรรม ได้แก่ กลุ่มทอผ้าไหม ผลิตผ้าไหมมัดหมี่ ผ้าไหมพื้น ผ้าไหมลายลูกแก้ว ดอกไม้ประดิษฐ์จากผ้าไหม และกลุ่มผลิตเครื่องจักสานจากไม้ไผ่ เช่น ตะกร้า สุ่ม และ ของชำร่วย

สวนสัตว์เปิดป่าดงใหญ่ หรือ **สวนสัตว์เปิดเฉลิมพระเกียรติหนองสีโว** ตั้งอยู่บ้านนาคู หมู่ที่ ๙ ตำบลสร้างถ่อน้อย ก่อตั้งขึ้นเมื่อปี พ.ศ. ๒๕๔๐ บนเนื้อที่ประมาณ ๓๒ ไร่ ในเขตพื้นที่ป่าดงใหญ่ ซึ่งเป็นป่าชุมชนขนาดใหญ่ที่มีความอุดมสมบูรณ์ ภายในบริเวณสวนสัตว์ประกอบไปด้วยปูชนียสถานทางประวัติศาสตร์ สวนป่าสมุนไพร หอชมวิวสูงสำหรับชมความงามตามธรรมชาติของป่าดงใหญ่ บ่อปลา และสัตว์ป่านานาชนิด เช่น เก้ง กวาง เนื้อทราย กระต่าย ไก่ป่า นกยูง กิ้งก่ายักษ์ ลิง เต่าขนาดใหญ่ และนกนานาชนิด เหมาะสมสำหรับเป็นแหล่งท่องเที่ยวทางธรรมชาติและสถานที่พักผ่อนหย่อนใจ สวนสัตว์เปิดให้เข้าชมทุกวัน เวลา ๐๘.๓๐-๑๖.๓๐ น. ค่าเข้าชมผู้ใหญ่ ๑๐ บาท เด็ก ๕ บาท



สวนสัตว์เปิดป่าดงใหญ่ หรือ สวนสัตว์เปิดเฉลิมพระเกียรติหนองสีโว

เทศกาลงานประเพณี

ชาวอำนาจอเจริญมีวิถีชีวิตอยู่บนพื้นฐานของประเพณีอันเป็นวัฒนธรรมดั้งเดิมของชาวอีสานทั่วไป คือมี **ฮีตสิบสอง คองสิบสี่** หมายถึงประเพณีสิบสองเดือนที่ยึดถือปฏิบัติกันมาจนถึงปัจจุบัน คำว่า “ฮีต” มาจากคำว่า “จารีต” ส่วนมากมักจะเป็นงานบุญที่เกี่ยวข้องกับพุทธศาสนาเป็นหลัก เช่น งานบุญกฐิน งานบุญบั้งไฟ งานบุญข้าวจี่ งานบุญเดือนสิบสอง (ลอยกระทง) งานบุญสงกรานต์ (สงกรานต์) เป็นต้น ส่วน “คองสิบสี่” หมายถึง ครรลองคลองธรรม หรือแบบแผนในการประพฤติปฏิบัติ ๑๔ ประการ เช่น ล้างเท้าก่อนขึ้นบ้าน ตั้งแต่เช้ามาใส่บาตร ห้ามเดินเหยียบเงาพระสงฆ์ กราบไหว้บิดามารดา เก็บดอกไม้ธูปเทียนบูชาพระ และหมั่นฟังธรรมทุกวัน เป็นต้น ส่วนด้านวัฒนธรรมของชาวอำนาจอเจริญที่มีชื่อเสียงก็คือ การทอผ้าไหม ที่มีเอกลักษณ์เป็นของตนเอง เช่น ผ้าไหมบ้านจานลาน ผ้าไหมบ้านสร้อย ที่อำเภอพนา และผ้าไหมบ้านเปือย ผ้าไหมบ้านหัวดง และผ้าไหมบ้านน้ำท่วม ที่อำเภอลืออำนาจ เป็นต้น

นอกจากนี้ที่อำเภอขานุมาน ประชาชนส่วนใหญ่สืบเชื้อสายมาจากชาวผู้ไทย ที่อพยพมาจากสาธารณรัฐประชาธิปไตยประชาชนลาว ชาวผู้ไทยมีความสามารถในการทอผ้าชนิดพิเศษ การให้สีสันทและลวดลายของผ้าจะเป็นเอกลักษณ์ของผู้ไทยโดยเฉพาะ และยังมีดนตรีนาฏศิลป์พื้นบ้านได้แก่ หมอลำ ที่มีเนื้อหาในการส่งเสริมการปกครองระบอบประชาธิปไตยอันมีพระมหากษัตริย์เป็นประมุข นอกจากนั้นชาวอำนาจอเจริญยังมีตำริที่จะพื้นฟูประเพณีลงช่วง ซึ่งเป็นวิถีชีวิตแบบหนึ่งของชาวอำนาจอเจริญในสมัยเก่าให้เป็นขนบธรรมเนียมประเพณีประจำจังหวัด การลงช่วงเป็นการชุมนุมกันของหนุ่มสาว ที่ฝ่ายสาวจะมีกิจกรรมทอผ้า สาวไหม



ประเพณีแห่ยักษ์คู่

เป็นต้น ขณะเดียวกันพวกหนุ่ม ๆ ก็จะมาร่วมวงสนุกโดยบรรเลงเพลงพื้นบ้านด้วยเครื่องดนตรีพื้นบ้าน อาทิ แคน พิณ ประกอบกับกิจกรรมทอดผ้าและสาวไหม

ประเพณีบุญคุณลาน จัดขึ้นในเดือนยี่หรือช่วงเดือนมกราคม ของทุกปี ณ สนามหน้าที่ว่าการอำเภอลืออำนาจ กิจกรรมในงานประกอบด้วย ก่อเจดีย์ข้าวทำบุญรับขวัญข้าว สาธิตประเพณีฮีตสิบสอง การแสดงวิถีชีวิตชุมชนอีสานภายในบ้านจำลอง การประกวดพานบายศรีประยุกต์ ขบวนแห่แม่โพสพของหมู่บ้านและชุมชน และการแสดงมหรสพหมอลำ ฯลฯ

บุญคุณลาน เป็นการทำบุญเพื่อรับขวัญข้าวหลังจากเก็บเกี่ยวข้าวเสร็จ โดยชาวบ้านจะขนมัดรวงข้าวที่

เกี่ยวเสร็จแล้วไปกองรวมกันที่ลานเก็บข้าว ด้วยความเชื่อที่ว่าข้าวเป็นพืชที่เลี้ยงชีวิตผู้คนและมีเทพารักษ์คือ แม่โพสพ ในการทำบุญตามจารีตที่มีมานั้น จะมีพิธีนิมนต์พระสวดมนต์เย็นและฉันเช้าเพื่อเป็นสิริมงคลแก่ข้าวเปลือก เมื่อพระฉันเสร็จแล้วจึงทำพิธีสู่ขวัญข้าว และผูกข้อต่อแขนกันในหมู่ชาวบ้านผู้ร่วมพิธีเพื่อความเป็นสิริมงคล

ประเพณีแห่ยักษ์คู่ จัดขึ้นช่วงต้นเดือนเมษายน ณ บริเวณหน้าที่ว่าการอำเภอขานูมาน เป็นประเพณีของอำเภอขานูมานที่สืบทอดกันมาตั้งแต่ครั้งอดีตโดยชาวขานูมานจะแต่งหน้าแต่งกายเป็นยักษ์ มาเดินร่วมขบวนแห่ยักษ์จำลองขนาดใหญ่ไปตามถนนเส้นหลักของอำเภอ เพื่อรำลึกถึงความเป็นมาของการก่อตั้งเมืองขานูมาน

ตามตำนานเล่าว่าเมื่อครั้งพระลักษณ์ พระราม และนางสีดาเดินทาง ยักษ์ทศกัณฐ์มาแย่งตัวนางสีดาไปซึ่งที่หน้าริมลำน้ำโขง ต่อมาจึงเรียกบริเวณดังกล่าวว่า "ท่านางสีดา" ฝ่ายทศกัณฐ์โกรธว่าพระลักษณ์และพระรามจะได้ยินเสียงนางสีดาร้องไห้ จึงพานางสีดาเหาะข้ามแม่น้ำโขงไปซึ่งไว้ที่ปราสาทเขื่อนหินซึ่งอยู่ตรงข้ามบ้านท่ายี่ขัน อำเภอลานสัก ปัจจุบันคือบ้านเขื่อนหิน แขวงสะหวันนะเขต สาธารณรัฐประชาธิปไตยประชาชนลาวนั่นเอง ครั้นพระลักษณ์และพระรามรู้ข่าวจึงตามไปที่นั่นและได้ทำการสู้รบกับยักษ์ทศกัณฐ์ ในขณะที่ม้าตัวเก่งของพระรามกระโดดเตะปราสาทเขื่อนหินจนพัง ระหว่างที่ยักษ์ผู้ชายสู้กับพระลักษณ์และพระราม นางสีดาก็แอบหลบออกมาขอพระราม เกาะที่นางสีดามารอพระรามเรียกว่า เกาะดอนสีนวดหรือดอนชะโนด รบกันไปรบกันมาจนมาถึงฝั่งขวาแม่น้ำโขง ทศกัณฐ์เป็นฝ่ายแพ้ จึงคุกเข่าร้องขอชีวิตพระลักษณ์และพระราม บริเวณที่ยี่ขันคุกเข่านั้นจึงเป็นที่มาของยี่ขันในปัจจุบัน

กิจกรรมที่น่าสนใจภายในงาน เช่น ขบวนแห่ยี่ขัน พร้อมขบวนแห่อัตลักษณ์ของอำเภอลานสัก การแข่งขันตกลานาชาติ การแสดงศิลปวัฒนธรรมพื้นบ้าน ฯลฯ สอบถามข้อมูลได้ที่ ที่ว่าการอำเภอลานสัก โทร. ๐ ๔๕๔๖ ๖๐๖๓

ประเพณีการแข่งขันเรือยาว จัดขึ้นในช่วงเดือนตุลาคมหรือพฤศจิกายน ของทุกปี ณ บริเวณแม่น้ำโขงในเขตเทศบาลตำบลขานูมาน อำเภอลานสัก เพื่อเป็นการอนุรักษ์สืบทอดวัฒนธรรมประเพณีของท้องถิ่น และส่งเสริมการท่องเที่ยวตามลำน้ำโขง ซึ่งมีเรือจากอำเภอดอนตาล จังหวัดมุกดาหาร เรือจากอำเภอลือโขง จังหวัดอุบลราชธานี เรือจากสาธารณรัฐประชาธิปไตยประชาชนลาว และเรือจากอำเภอลานสัก มาร่วมแข่งขันเพื่อเป็นการเชื่อม

สัมพันธ์ไมตรี โดยกิจกรรมในช่วงเช้าและช่วงบ่ายเป็นการแข่งเรือ ส่วนตอนกลางคืนบริเวณที่ว่าการอำเภอลานสักจะมีการออกร้านขายสินค้าและการแสดงมหรสพ สอบถามข้อมูลได้ที่ ที่ว่าการอำเภอลานสัก โทร. ๐ ๔๕๔๖ ๖๐๖๓

สินค้าพื้นเมืองและร้านจำหน่ายสินค้าที่ระลึก

ศูนย์จำหน่ายหัตถกรรมบ้านคำพระ ตั้งอยู่เลขที่ ๑๐๖ หมู่ที่ ๓ บ้านคำพระ ตำบลคำพระ อำเภอลือโขง ริมทางหลวงสายห้วยตะพาน-อำนาจเจริญ อยู่ตรงข้ามโรงเรียนชุมชนคำพระ ห่างจากที่ว่าการอำเภอลือโขงประมาณ ๕ กิโลเมตร เป็นศูนย์จำหน่ายผลิตภัณฑ์หัตถกรรมของกลุ่มแม่บ้าน มีสินค้าหลากหลายชนิด โดยเฉพาะผ้าซิด และผลิตภัณฑ์แปรรูปจากผ้าซิด เช่น กระเป๋า ผ้าขาวม้า ผ้าคลุมไหล่ ผ้าปูโต๊ะ ของชำร่วย ฯลฯ เปิดจำหน่ายทุกวันจันทร์-วันเสาร์ เวลา ๐๙.๐๐-๑๖.๐๐ น. สอบถามข้อมูล โทร. ๐๘ ๗๘๗๖ ๔๘๕๑

หมู่บ้านทอเสื่อ (ลายซิด) บ้านนาหมอม้า ตั้งอยู่บ้านนาหมอม้า ตำบลนาหมอม้า อำเภอลือโขง อำนาจเจริญ เป็นหมู่บ้านที่ผลิตและจำหน่ายงานหัตถกรรมเสื่อ และผลิตภัณฑ์แปรรูปจากเสื่อ เช่น ที่นอน กระเป๋า ฯลฯ โดยผู้สนใจสามารถซื้อหาผลิตภัณฑ์ได้จากในหมู่บ้าน ซึ่งชาวบ้านจะทำหัตถกรรมกันที่บ้านตัวเองเพื่อจำหน่ายตลอดทั้งปี สอบถามข้อมูล โทร. ๐๘ ๗๘๗๙ ๓๙๗๘

กลุ่มผู้ผลิตและจำหน่ายผ้าไหมบ้านหัวดง ตั้งอยู่เลขที่ ๔๓ หมู่ที่ ๑๐ บ้านหัวดง ตำบลเปือย อำเภอลือโขง ผลิตและจำหน่ายผ้าไหม สอบถามข้อมูล โทร. ๐๘ ๖๒๔๙ ๘๕๑๒



หมู่บ้านทอเสื่อกก (ลายซิด) บ้านนาหอมม้า

ตัวอย่างรายการนำเที่ยว

(๒ วัน ๑ คืน)

วันที่ ๑ (อำเภอเมืองอำนาจเจริญ-อำเภอปทุมราชวงศา-อำเภอขานุมาน-อำเภอเมืองอำนาจเจริญ)

- (เช้า) - สักการะ พุทธอุทยาน และ พระมงคลมิ่งเมือง เพื่อความเป็นสิริมงคล
- ให้อาหาร ทำบุญ และชมความสวยงามตามธรรมชาติภายในโรงถ้ำของ วัดถ้ำแสงเพชร อำเภอเมืองอำนาจเจริญ
- ออกเดินทางจากอำเภอเมืองอำนาจเจริญไปอำเภอปทุมราชวงศา
- (บ่าย) - สักการะ พระธาตุใหญ่นาป่าแขง หรือ พระธาตุปทุมราชวงศา เชื่อกันว่าใครที่ได้มากราบไหว้ เท่ากับการได้กราบไหว้บูชาพระธาตุพนม ซึ่งจะประสบความสำเร็จตามที่ขอ มีอำนาจบารมีสูงส่ง ผู้คน

- นับหน้าถือตา เป็นผู้นำแก่บุคคลทั่วไป
- ออกเดินทางจากอำเภอปทุมราชวงศา ไปยังอำเภอขานุมาน
 - เที่ยวม ชมจุดชมวิวทัศนริมโขง อำเภอขานุมาน โดยเฉพาะบริเวณหน้าสำนักงานเทศบาลตำบลขานุมาน ได้มีการสร้างถนนเลียบริมฝั่งโขงเป็นระยะทางยาว มีทัศนียภาพที่สวยงามหรือลงเล่นน้ำและรับประทานอาหาร แก่งคันสูง ลักษณะเป็นแก่งลานหินกว้างกลางลำน้ำโขง สามารถลงเล่นน้ำคลายร้อน พร้อมทั้งมีร้านอาหารริมน้ำไว้บริการ (ช่วงฤดูแล้ง)
 - ออกเดินทางจากอำเภอขานุมานกลับไปยังอำเภอเมืองอำนาจเจริญ
 - เข้าสู่ที่พักอำเภอเมืองอำนาจเจริญ

วันที่ ๒ (อำเภอเมืองอำนาจเจริญ-อำเภอพนนา-อำเภอหัวตะพาน-อำเภอเมืองอำนาจเจริญ)

- (เช้า) - เดินเล่นชมบรรยากาศยามเช้า ณ อ่างเก็บน้ำพุทธอุทยาน
- ออกเดินทางจากอำเภอเมืองอำนาจเจริญไปยังอำเภอพนนา
- นมัสการ “พระเหลาเทพนิมิต” วัดพระเหลาเทพนิมิต อำเภอพนนา เป็นพระพุทธรูปคู่บ้านคู่เมืองอำนาจเจริญ และเชื่อกันว่ามีพุทธลักษณะที่งดงามที่สุดในภาคอีสาน
- ออกเดินทางจากอำเภอพนนาไปยังอำเภอหัวตะพาน
- (บ่าย) - ทำบุญไหว้พระ และกราบไหว้รูปเหมือนของ “หลวงปู่ขาว อนาลโย” ณ วิหาร

หลวงปู่ขาวอนาลโย อำเภอหัวตะพาน

- อุดหนุนสินค้าหัตถกรรมของ ศูนย์จำหน่ายหัตถกรรมบ้านคำพระ อำเภอหัวตะพาน มีสินค้าหลากหลายชนิดโดยเฉพาะผ้าขิด และผลิตภัณฑ์แปรรูปจากผ้าขิด เช่น กระเป๋า ผ้าขาวม้า ผ้าคลุมไหล่ ผ้าปูโต๊ะ ของชำร่วย ฯลฯ
- ออกเดินทางจากอำเภอหัวตะพานกลับไปยังอำเภอเมืองอำนาจเจริญ หรือเดินทางท่องเที่ยวต่อในเส้นทางเชื่อมโยง เช่น จังหวัดยโสธร มุกดาหาร หรืออุบลราชธานี





อุทยานดงลิงดอนเจ้าปู่

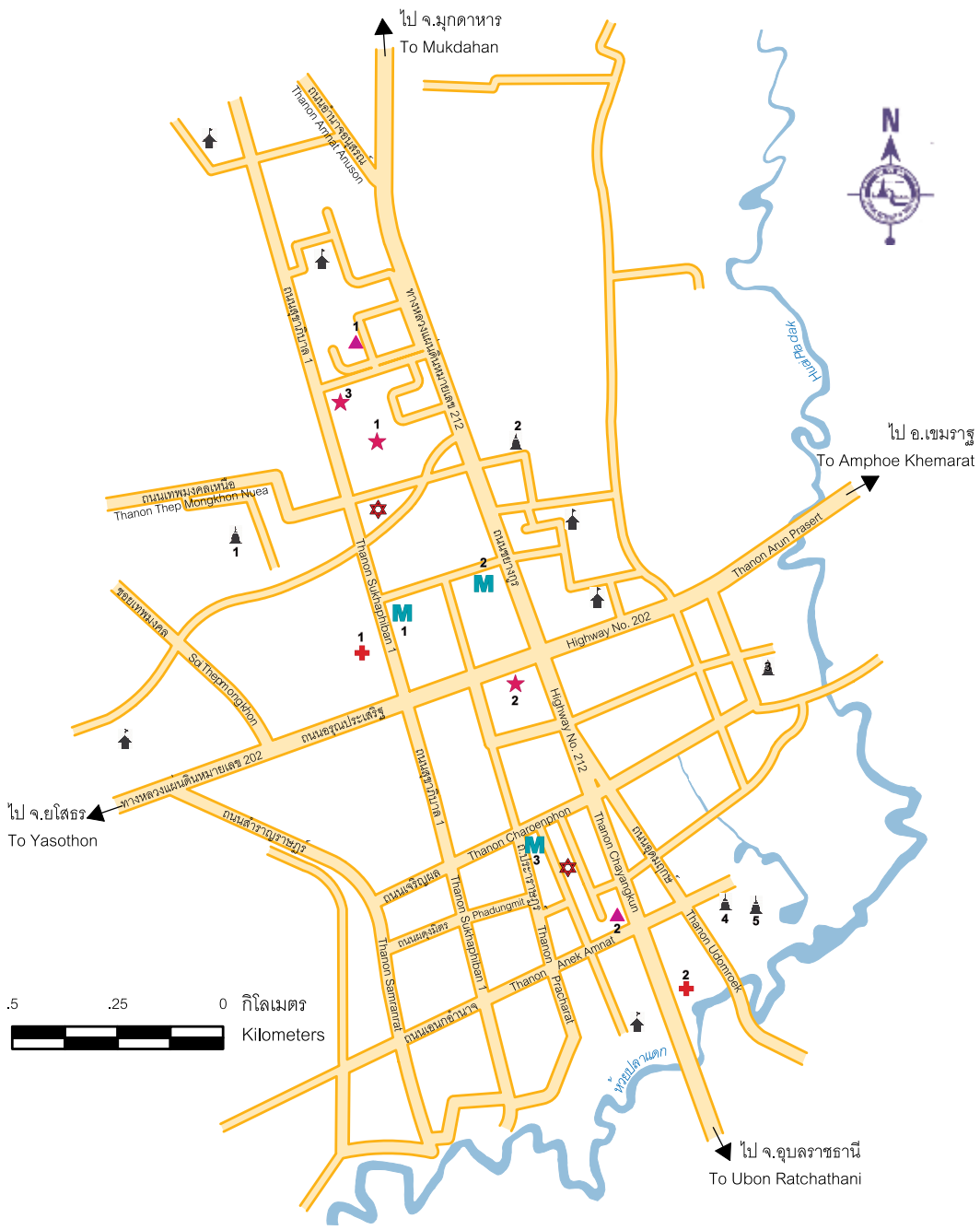
ข้อเสนอแนะในการท่องเที่ยว

- ศึกษาและสอบถามรายละเอียดข้อมูลเกี่ยวกับสถานที่ท่องเที่ยวแต่ละประเภทก่อนการเดินทางหรือติดต่อวิทยากร หรือผู้นำทาง ตามความเหมาะสมของสถานที่ท่องเที่ยวแต่ละแห่ง
- การท่องเที่ยวแหล่งท่องเที่ยวทางธรรมชาติ ควรศึกษาฤดูกาลและช่วงเวลาที่เหมาะสมในการเดินทางและเพื่อจัดเตรียมอุปกรณ์สำหรับการท่องเที่ยวได้ถูกต้อง
- ร่วมกันรักษาทรัพยากรทางการท่องเที่ยว เพื่อให้

- เป็นการท่องเที่ยวที่ยั่งยืนสืบต่อคนรุ่นต่อไป
- ไม่ประพฤติปฏิบัติขัดต่อวิถีชีวิตและประเพณีนิยมของคนในท้องถิ่น
- การแต่งกายที่เหมาะสมสำหรับการท่องเที่ยวแต่ละสถานที่ เช่น ศาสนสถานต่าง ๆ ควรแต่งกายสุภาพ
- ในการเดินทางไม่ควรประมาท และต้องคำนึงถึงความปลอดภัย
- ปฏิบัติตามระเบียบ ข้อกำหนด และคำแนะนำของเจ้าหน้าที่ ในสถานที่ท่องเที่ยวอย่างเคร่งครัด



แก่งหินชั้น



0 .25 .5 กิโลเมตร
Kilometers

ไป จ.ยโสธร
To Yasothon

ไป จ.มุกดาหาร
To Mukdahan

ไป อ.เขมราฐ
To Amphoe Khemarat

ไป จ.อุบลราชธานี
To Ubon Ratchathani

ถนนอนุบาลนครราชสีมา
Thanon Anan Prasert

ถนนเทพมงคลเหนือ
Thanon Thep Mongkhon Nuea

ถนนเทพมงคล
So Thep Mongkhon

ทางหลวงแผ่นดินหมายเลข 202
Highway No. 202

ถนนสำราญราษฎร์
Thanon Samranat

ถนนเจริญเขต
Thanon Charoenphon

ถนนสุขุมวิท
Thanon Sukhumvit

ถนนพหลโยธิน
Thanon Phadungmit

ถนนตติยเขต
Thanon Tattiyat

ถนนพหลโยธิน
Thanon Phadungmit

ถนนพหลโยธิน
Thanon Phadungmit

ทางหลวงแผ่นดินหมายเลข 272
Highway No. 272

ถนนประจักษ์
Thanon Prajak

ถนนประจักษ์
Thanon Prajak

ถนนประจักษ์
Thanon Prajak

ถนนประจักษ์
Thanon Prajak

ถนนประจักษ์
Thanon Prajak

ถนนประจักษ์
Thanon Prajak

ถนนประจักษ์
Thanon Prajak

ถนนประจักษ์
Thanon Prajak

ถนนประจักษ์
Thanon Prajak

ถนนประจักษ์
Thanon Prajak

ถนนประจักษ์
Thanon Prajak

ถนนประจักษ์
Thanon Prajak

ถนนประจักษ์
Thanon Prajak

ถนนประจักษ์
Thanon Prajak

ถนนประจักษ์
Thanon Prajak

ถนนประจักษ์
Thanon Prajak

ถนนประจักษ์
Thanon Prajak

ถนนประจักษ์
Thanon Prajak

ถนนประจักษ์
Thanon Prajak

ถนนประจักษ์
Thanon Prajak

ถนนประจักษ์
Thanon Prajak

ถนนประจักษ์
Thanon Prajak

ถนนประจักษ์
Thanon Prajak

ถนนประจักษ์
Thanon Prajak

ถนนประจักษ์
Thanon Prajak

ถนนประจักษ์
Thanon Prajak

ถนนประจักษ์
Thanon Prajak

ถนนประจักษ์
Thanon Prajak

ถนนประจักษ์
Thanon Prajak

ถนนประจักษ์
Thanon Prajak

ถนนประจักษ์
Thanon Prajak

ถนนประจักษ์
Thanon Prajak

ถนนประจักษ์
Thanon Prajak

ถนนประจักษ์
Thanon Prajak

ถนนประจักษ์
Thanon Prajak

ถนนประจักษ์
Thanon Prajak

ถนนประจักษ์
Thanon Prajak

ถนนประจักษ์
Thanon Prajak

ถนนประจักษ์
Thanon Prajak

ถนนประจักษ์
Thanon Prajak

ถนนประจักษ์
Thanon Prajak

แผนที่ตัวเมืองอำนาจเจริญ

AMNAT CHAROEN CITY MAP



วัด Temple (Wat)

- 1 วัดเทพมงคล Wat Thep Mongkhon
- 2 วัดสำราญนิเวศ Wat Samran Niwet
- 3 วัดสระเกษ Wat Saket
- 4 วัดอำนาจเจริญ Wat Amnat Charoen
- 5 วัดบ้านหนองแซง Wat Ban Nongsaeang



โรงพยาบาล Hospital

- 1 โรงพยาบาลอำนาจเจริญ Amnat Charoen Hospital
- 2 โรงพยาบาลชมะโชติ Chamachot Hospital



ตลาด Market

- 1 ตลาดวิชิตสิน Wichitsin Market
- 2 ตลาดสดเทศบาล 2 Thetsaban 2 Market
- 3 ตลาดเทศบาล Thetsaban Market



สถานที่สำคัญ Place of Interest

- 1 ศาลจังหวัดอำนาจเจริญ Amnat Charoen Law Court
- 2 ที่ว่าการอำเภอเมืองอำนาจเจริญ
Amphoe Mueang Amnat Charoen Office



สถานที่ท่องเที่ยว Tourist Attraction

- 1 สวนมิ่งเมืองเฉลิมพระเกียรติ Ming Mueang Chaloem Phrakiat Park
- 2 สวนสาธารณะมิ่งมงคล Ming Mongkhon Park
- 3 ศาลหลักเมือง Amnat Charoen City Pillar Shrine

สัญลักษณ์ Legend



โรงเรียน

School



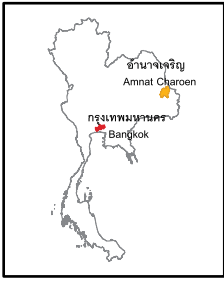
สถานีตำรวจ

Police Station



ถนน

Road



จ.มุกดาหาร
Mukdahan

สาธารณรัฐประชาธิปไตยประชาชนลาว
Lao People's Democratic Republic








แผนที่ท่องเที่ยวจังหวัดอำนาจเจริญ

AMNAT CHAROEN TOURIST MAP

สถานที่ท่องเที่ยว Tourist Attraction

- 1 ภูสระดอกบัว Phu Sa Dok Bua
- 2 อ่างเก็บน้ำพุทธอุทยาน Buddha Park Reservoir
- 3 พุทธอุทยาน และพระมงคลมิ่งเมือง
Buddha Park and Phra Mongkhon Ming Mueang
- 4 สวนเกษตรจิตตสกุณธ์ Chidsakol Farm
- 5 วัดถ้ำแสงเพชร Wat Tham Saeng Phet
- 6 วนอุทยานภูสิงห์-ภูผาผึ้ง Phu Sing - Phu Pha Phueng Forest Park
- 7 ศูนย์วิสาหกิจชุมชนบ้านคำพระ Ban Kham Phra Handicraft Centre
- 8 ศูนย์ศิลปาชีพระบ้านสร้างถ่อ
Ban Sang Tho Royal Folk Arts and Craft Training Centre
- 9 วัดพระเหลาเทพนิมิตร์ Wat Phra Lao Thep Nimit
- 10 วนอุทยานดอนเจ้าปู่ Don Chao Pu Botanical Park

สัญลักษณ์ Legend

-  อำเภอ Amphoe (District)
-  สถานที่ท่องเที่ยว Tourist Attraction
-  แหล่งน้ำ, แม่น้ำ Stream, River
-  ทางหลวง Highway
-  เส้นขอบเขตจังหวัด Province Boundary
-  เส้นขอบเขตอำเภอ District Boundary
-  เส้นขอบเขตประเทศ International Boundary

หมายเลขโทรศัพท์สำคัญ

สำนักงานประชาสัมพันธ์จังหวัด

โทร. ๐ ๔๕๕๑ ๑๓๙๖

สำนักงานจังหวัด

โทร. ๐ ๔๕๕๑ ๑๙๐๙

โรงพยาบาลอำนาจเจริญ

โทร. ๑๖๖๙, ๐ ๔๕๕๑ ๑๙๔๐

สถานีตำรวจภูธรจังหวัด

โทร. ๑๙๑, ๐ ๔๕๕๕ ๑๙๓๔

สถานีตำรวจภูธรอำเภอเมืองอำนาจเจริญ

โทร. ๐ ๔๕๕๑ ๒๐๐๗

สำนักงานขนส่งจังหวัด

โทร. ๐ ๔๕๕๒ ๔๐๓๔-๕

ตำรวจท่องเที่ยว

โทร. ๑๑๕๕

ตำรวจทางหลวง

โทร. ๑๑๙๓

ศูนย์บริการข่าวสารท่องเที่ยว ททท. การท่องเที่ยวแห่งประเทศไทย สำนักงานใหญ่

๑๖๐๐ ถนนเพชรบุรี แขวงมักกะสัน เขตราชเทวี กรุงเทพฯ ๑๐๔๐๐

โทร. ๑๖๗๒

โทรสาร ๐ ๒๒๕๓ ๗๔๔๐

www.tourismthailand.org

อีเมล : info@tat.or.th

เปิดบริการทุกวัน เวลา ๐๘.๓๐-๑๖.๓๐ น.

กระทรวงการท่องเที่ยวและกีฬา

ศูนย์บริการข่าวสารท่องเที่ยว ททท. ชั้น ๑

๔ ถนนราชดำเนินนอก เขตป้อมปราบศัตรูพ่าย กรุงเทพฯ ๑๐๑๐๐

โทร. ๐ ๒๒๘๓ ๑๕๕๖

เปิดบริการทุกวัน เวลา ๐๘.๓๐-๑๖.๓๐ น.

ท่าอากาศยานสุวรรณภูมิ

อาคารผู้โดยสารขาเข้าในประเทศ ชั้น ๒ ประตู ๓

โทร. ๐ ๒๑๓๔ ๐๐๔๐

เปิดบริการทุกวัน ๒๔ ชั่วโมง

ททท. สำนักงานอุบลราชธานี

๒๖๔/๑ ถนนเขื่อนธานี อำเภอเมืองอุบลราชธานี

จังหวัดอุบลราชธานี ๓๔๐๐๐

โทรศัพท์ ๐ ๔๕๒๔ ๓๗๗๐, ๐ ๔๕๒๕ ๐๗๑๔

โทรสาร ๐ ๔๕๒๔ ๓๗๗๑

อีเมล : tatubon@tat.or.th

พื้นที่ความรับผิดชอบ : อุบลราชธานี อำนาจเจริญ ยโสธร ศรีสะเกษ

ปรับปรุงข้อมูล
พฤษภาคม ๒๕๖๑



พระเหลาเทพนิมิต



ข้อมูล : ททท. สำนักงานอุบลราชธานี

กองข่าวสารท่องเที่ยว (โทร. ๐ ๒๒๕๐ ๕๕๐๐ ต่อ ๒๑๔๐-๕)

ออกแบบและจัดพิมพ์ : กองข่าวสารท่องเที่ยว ฝ่ายบริการการตลาด

ข้อมูลรายละเอียดที่ระบุในเอกสารนี้อาจมีการเปลี่ยนแปลงได้

ลิขสิทธิ์ของการท่องเที่ยวแห่งประเทศไทย

พฤษภาคม ๒๕๖๑

ห้ามจำหน่าย



www.tourismthailand.org



บริการ ๒๔ ชั่วโมง

อีเมล info@tat.or.th

www.tourismthailand.org