

อุตรดิตถ์

amazing
THAILAND



อดีตที่ อดีต





amazing
ไทยแท้



อุทยานแห่งชาติภูสอยดาว

การเดินทาง	๗
สถานที่ท่องเที่ยว	๙
อำเภอเมืองอุตรดิตถ์	๙
อำเภอตรอน	๑๒
อำเภอทองแสนขัน	๑๕
อำเภอท่าปลา	๑๗
อำเภอน้ำปาด	๒๓
อำเภอบ้านโคก	๒๗
อำเภอพิชัย	๒๙
อำเภอปากท่า	๓๐
อำเภอลับแล	๓๐
เทศกาลงานประเพณี	๔๒
สินค้าพื้นเมืองและของที่ระลึก	๔๔
ตัวอย่างรายการนำเที่ยว	๔๘
สิ่งอำนวยความสะดวกในจังหวัดอุตรดิตถ์	๕๐
สถานที่พัก	๕๐
ร้านอาหาร	๕๓
หมายเลขโทรศัพท์สำคัญ	๕๘



ชุมชนประตุมืองลัับแล

เหล็กน้ำพี้ลือเลื่อง เมืองกลางสาตหวาน
บ้านพระยาพิชัยดาบหัก ถิ่นสักใหญ่ของโลก

อุตรดิตถ์

ขอเพียงงัดจระเข้

อุตรดิตถ์ มีความหมายว่า “เมืองท่าแห่งทิศเหนือ” และก่อนจะมาเป็นเมืองท่าสำคัญ แต่เดิมอุตรดิตถ์ เคยเป็นเมืองในปกครองของเมืองพิชัยอันเป็นเมืองเก่าแก่ เมื่อปี พ.ศ. ๒๔๗๐ มีการค้นพบภาพเขียนสี โบราณบนหน้าผาเขาตาพรหม หลังที่ว่าการอำเภอทองแสนขัน และกลองมโหระทึกทำด้วยทองสัมฤทธิ์ที่ตำบลท่าเสา อำเภอเมืองอุตรดิตถ์ ทำให้เราทราบว่าอุตรดิตถ์เป็นดินแดนที่มีผู้คนเข้ามาอาศัยอยู่ก่อน พ.ศ. ๑๐๐๐ มาแล้ว เมื่อ พ.ศ. ๑๘๙๓ มีหลักฐานปรากฏว่า เมืองพิชัยซึ่งอยู่ในท้องที่จังหวัดอุตรดิตถ์ ในปัจจุบัน ก็เป็นหนึ่งในเมืองขึ้น ๑๖ เมืองในสมัยกรุงศรีอยุธยาด้วย และ พ.ศ. ๒๓๑๖ ได้มีกองทัพยกมาตีเมืองพิชัย เจ้าพระยาสุรสีห์กับพระยาพิชัย ได้ยกกองทัพเข้าป้องกันเมือง พระยาพิชัยถือดาบสองมือเข้าต่อสู้จนดาบหัก จึงมีชื่อเรียกว่า “พระยาพิชัยดาบหัก”

ช่วงรัชกาลที่ ๓ เมืองพิชัยได้กลายเป็นหัวเมืองสำคัญ มีการติดต่อซื้อขายสินค้าที่ตำบลบางโพท่าอิฐซึ่งอยู่ติดแม่น้ำน่าน เป็นแหล่งรวมสินค้าจากเมืองหลวง พระบาง เมืองแพร่ เมืองน่าน ตลอดจนแคว้นสิบสองปันนาก็นำสินค้าพื้นเมืองมาจำหน่ายและส่งต่อไปจนถึงกรุงเทพฯ ในปี พ.ศ. ๒๔๓๐ พระบาทสมเด็จพระจุลจอมเกล้าเจ้าอยู่หัวทรงเห็นว่า ที่ตำบลบางโพท่าอิฐคงจะเจริญต่อไปในภายหน้า จึงโปรดให้ตั้งตำบลบางโพท่าอิฐเป็น “เมืองอุตรดิตถ์” และขึ้นอยู่กับเมืองพิชัย ต่อมาในปี พ.ศ. ๒๔๔๒ พระบาทสมเด็จพระจุลจอมเกล้าเจ้าอยู่หัวได้โปรดให้ย้ายศาลากลางเมืองพิชัยไปตั้งอยู่ที่เมืองอุตรดิตถ์ และภายหลังจึงโปรดให้เปลี่ยนนามเมืองพิชัยเป็นเมือง “อุตรดิตถ์” เป็นต้นมา

การเดินทาง

รถยนต์ จังหวัดอุตรดิตถ์ห่างจากกรุงเทพฯ ๔๙๑

กิโลเมตร สามารถเดินทางไปได้ ๒ เส้นทาง คือ

๑. จากกรุงเทพฯ ใช้ทางหลวงหมายเลข ๑ แล้วแยกเข้าทางหลวงหมายเลข ๓๒ ผ่านจังหวัดพระนครศรีอยุธยา อ่างทอง สิงห์บุรี ชัยนาท และเข้าจังหวัดนครสวรรค์ จากนั้นใช้ทางหลวงหมายเลข ๑๑๗ เข้าจังหวัดพิษณุโลก จากนั้นใช้ทางหลวงหมายเลข ๑๑ จนถึงจังหวัดอุตรดิตถ์

๒. ใช้เส้นทางกรุงเทพฯ-สิงห์บุรี แล้วแยกเข้าทางหลวงหมายเลข ๑๑ สายอินทร์บุรี-ตากฟ้า จนถึงทางหลวงหมายเลข ๑๒ สายพิษณุโลก-หล่มสัก เลี้ยวซ้ายไปอีก ๘ กิโลเมตร แล้วเลี้ยวขวาเข้าทางหลวงหมายเลข ๑๑ จนถึงจังหวัดอุตรดิตถ์

รถโดยสารประจำทาง บริษัท ขนส่ง จำกัด มีบริการเดินรถเส้นทางกรุงเทพฯ-อุตรดิตถ์ ทุกวัน โดยออกจากสถานีขนส่งผู้โดยสารกรุงเทพฯ (จตุจักร) สอบถามข้อมูล โทร. ๐ ๒๙๓๖ ๒๘๕๒-๖๖ www.transport.co.th สถานีขนส่งผู้โดยสารอุตรดิตถ์ โทร. ๐ ๕๕๘๑ ๖๗๙๖ และ บริษัทเชิดชัยทัวร์ โทร. ๐ ๒๙๓๖ ๐๑๘๘-๙ บริษัท นครชัยแอร์ จำกัด (NCA) โทร. ๐๖๒๔ หรือ ๐ ๕๕๔๔ ๒๗๙๓ บริษัท สุโขทัยวินทัวร์ โทร. ๐ ๒๙๓๖ ๓๗๕๓ บริษัท โชครุ่งทวีทัวร์ โทร. ๐ ๒๙๓๖ ๔๒๗๕

รถไฟ จากสถานีรถไฟกรุงเทพ (หัวลำโพง) มีรถไฟไปจังหวัดอุตรดิตถ์ทุกวัน สอบถามข้อมูล โทร. ๑๖๙๐ www.railway.co.th สถานีรถไฟอุตรดิตถ์ โทร. ๐ ๕๕๔๑ ๑๐๒๓

การเดินทาง

ในตัวเมืองอุตรดิตถ์มีบริการรถสำหรับนักท่องเที่ยวได้แก่

-**รถสองแถว** มีรถบริการจากสถานีขนส่งผู้โดยสารอุตรดิตถ์ไปยังสถานที่ต่าง ๆ ภายในตัวเมืองนักท่องเที่ยวอาจเหมาไปเที่ยวได้ทั้งในเมืองและอำเภอต่าง ๆ ราคาขึ้นอยู่กับระยะทาง



วัดท่าถนน

-รถสามล้อเครื่องและมอเตอร์ไซค์รับจ้าง จอดอยู่หน้าตลาดเทศบาล และหน้าสถานีขนส่งผู้โดยสารอุดรดิตต์

ระยะทางจากอำเภอเมืองอุดรดิตต์ไปอำเภอต่าง ๆ

ลับแล	๘	กิโลเมตร
ตรอน	๒๔	กิโลเมตร
ท่าปลา	๔๐	กิโลเมตร
ทองแสนขัน	๔๒	กิโลเมตร
พิชัย	๔๕	กิโลเมตร
น้ำปาด	๗๒	กิโลเมตร
พากท่า	๑๑๓	กิโลเมตร
บ้านโคก	๑๖๕	กิโลเมตร

ระยะทางจากอำเภอเมืองจังหวัดอุดรดิตต์ไปยังจังหวัดใกล้เคียง

แพร่	๗๔	กิโลเมตร
สุโขทัย	๑๐๐	กิโลเมตร
พิษณุโลก	๑๑๘	กิโลเมตร
น่าน	๑๙๑	กิโลเมตร
เลย	๓๘๗	กิโลเมตร

**สถานที่ท่องเที่ยว
อำเภอเมืองอุดรดิตต์**

วัดท่าถนน เดิมชื่อ “วัดวังเตาหม้อ” ตั้งอยู่บริเวณริมแม่น้ำน่าน ถนนเกษมราษฎร์ ตำบลท่าอิฐ ตรงข้ามสถานีรถไฟอุดรดิตต์ เป็นที่ประดิษฐาน “หลวงพ่อเพชร” ซึ่งเป็นพระพุทธรูปสัมฤทธิ์สมัยเชียงแสน นิ่งขัดสมาธิเพชร ตามประวัติกล่าวว่า ใน พ.ศ. ๒๔๓๖ ขณะที่หลวงพ่อดั่งเจ้าอาวาสวัดหมอนไม้ เดินทางกลับจากรับนิมนต์ที่วัดสว่างอารมณ์ ตำบลไผ่ล้อม อำเภอลับแล เมื่อผ่านวัดสะแกที่เป็นวัดร้าง ได้พบเนินดินเป็นจอมปลวกขนาดใหญ่ และเห็นเศพระพุทธรูปพ้นออกมาจากจอมปลวก จึงได้ขุดจอมปลวกออก

และพบว่า เป็นพระพุทธรูปสัมฤทธิ์ มีพุทธลักษณะงดงามมากและได้อัญเชิญมาประดิษฐานไว้ที่วัดท่าถนน เนื่องจากเป็นพระพุทธรูปนั่งขัดสมาธิเพชร จึงเรียกว่า “หลวงพ่อเพชร” ภายหลังพระบาทสมเด็จพระจุลจอมเกล้าเจ้าอยู่หัวโปรดให้สร้างวัดเบญจมบพิตรเสร็จแล้ว จึงได้อัญเชิญหลวงพ่อเพชรไปประดิษฐานเป็นเวลา ๑๐ ปี ต่อมาหลวงนฤนารณเสนี (พัน) ได้ขอพระราชทานกลับคืนมาประดิษฐานไว้ที่วัดท่าถนนดังเดิม

วัดธรรมาริปไตย ตั้งอยู่ในตัวเมืองใกล้สี่แยกจุดตัดระหว่างถนนอินใจมี กับถนนสำราญริน เดิมชื่อวัดต้นมะขาม ภายในมีตึกธรรมสภาเป็นที่เก็บบานประตูของวิหารหลังใหญ่และเก่าแก่มาของวัดพระฝาง บานประตูทำจากไม้ปรูขนาดกว้าง ๒.๒ เมตร สูง ๕.๓ เมตร และหนา ๑๖ เซนติเมตร แกะสลักในสมัยอยุธยาเป็นลายกนกก้านขด มีลายพุ่มทรงข้าวบิณฑ์ ๗ พุ่ม ระหว่างพุ่มมีกนกใบเทศขนานบองด้าน กล่าวกันว่าเป็นบานประตูไม้แกะสลักที่มีความงามเช่นเดียวกับประตูวิหารวัดสุทัศน์เทพวรารามรวมมหาวิหารที่กรุงเทพฯ

อนุสาวรีย์พระยาพิชัยดาบหัก ประดิษฐานอยู่หน้าศาลากลางจังหวัดอุดรดิตต์ สร้างขึ้นเพื่อเป็นเกียรติประวัติในความกล้าหาญ รักชาติ และความเสียสละ เมื่อครั้งพระยาพิชัยดาบหักครองเมืองพิชัยในสมัยธนบุรี ท่านได้สร้างเกียรติประวัติไว้โดยเฉพาะอย่างยิ่งเมื่อ พ.ศ. ๒๓๑๖ เข้าศึกยกทัพมาตีเมืองพิชัย พระยาพิชัยดาบหักได้ยกทัพไปสกัดไว้ จนข้าศึกแตกพ่ายกลับไป การรบในครั้งนั้นดาบคู่มือของพระยาพิชัยดาบหักข้างขวาได้หักไป แต่ก็ยังรบได้ชัยชนะ ด้วยวีรกรรมดังกล่าวจึงได้สมญานามว่า “พระยาพิชัยดาบหัก” อนุสาวรีย์แห่งนี้ออกแบบ และหล่อโดยกรมศิลปากร ทำพิธีเปิดเมื่อวันที่ ๒๐ กุมภาพันธ์ พ.ศ. ๒๕๑๒ ปัจจุบันได้ยกฐานอนุสาวรีย์ฯ ให้สูงขึ้น ๒.๕ เมตร



อนสาวรีย์พระยาชัยดาบหัก

ภายในบริเวณอนุสาวรีย์มี พิพิธภัณฑสถานเปลือกน้ำฟ้าที่ใหญ่ที่สุดในโลก เป็นที่เก็บรักษาตาบเปลือกน้ำฟ้าขนาดใหญ่ มีน้ำหนัก ๕๕๗.๘ กิโลกรัม ฝักตาบทำด้วยไม้ประดู่ฝังลวดลายมุกหุ้มเปลือกเงินสลักลาย และพิพิธภัณฑสถานพระยาพิชัยดาบหัก เก็บรวบรวมประวัติของพระยาพิชัยดาบหัก แบบจำลองสนามรบและวิถีชีวิตผู้คนเมืองอุตรดิตถ์ในสมัยอยุธยาตอนปลาย รวมทั้งเครื่องมือเครื่องใช้ในสมัยโบราณ เปิดให้เข้าชมทุกวันตั้งแต่เวลา ๐๘.๐๐-๑๘.๐๐ น.

วัดกลางธรรมสาร อยู่ที่ถนนเจริญธรรม ตำบลบ้านเกาะ อยู่ห่างจากตัวอำเภอ ๓ กิโลเมตร เป็นวัดโบราณตั้งแต่สมัยกรุงศรีอยุธยา มีพระอุโบสถที่มีลวดลายรูปปั้นสวยงาม ภายในมีพระประธานเป็นพระพุทธรูปปูนปั้นลงรักปิดทองมีพุทธลักษณะงดงามศิลปะรัตนโกสินทร์ตอนต้นผสมศิลปะแบบลาวหลวงพระบาง และจิตรกรรมฝาผนังเป็นภาพพระเวสสันดรชาดก และเทพชุมนุมสมัยรัตนโกสินทร์ตอนต้น นอกจากนี้ยังมีอาคารพิพิธภัณฑสถานจัดแสดงวัตถุโบราณ เครื่องใช้โบราณ ตาบน้ำฟ้า ตู้พระไตรปิฎก พระเครื่องปางต่าง ๆ ปัจจุบันวัดกลางยังเป็นศูนย์กลางการปฏิบัติธรรมในเขตเมืองอุตรดิตถ์ มีการจัดบวชชีพรามหนม และฝึกกรรมฐานปีละหลายครั้ง สามารถสอบถามข้อมูลได้ที่ โทร. ๐๘ ๙๕๖๖ ๙๔๑๙

วัดใหญ่ท่าเสา ตั้งอยู่ที่ถนนสำราญริน ตำบลท่าเสา อยู่ใกล้กับสถานีรถไฟ สันนิษฐานว่าสร้างในสมัยกรุงศรีอยุธยาตอนปลาย และเป็นสถานที่เรียนมวยของพระยาพิชัยดาบหัก ซึ่งท่านเป็นลูกศิษย์ของหลวงปู่เมฆ ภายในวัดมีโบราณสถานและปูชนียวัตถุมากมาย มีวิหารหลวงพ่อเอี้ยกซึ่งเป็นวิหารเก่าแก่ และหอไตรโบราณที่ตกแต่งด้วยกระจกสี แต่ปัจจุบันไม่ได้ใช้เก็บพระไตรปิฎกแล้ว วัดนี้ขึ้นทะเบียนเป็นโบราณสถานเมื่อ พ.ศ. ๒๕๔๐



วัดใหญ่ท่าเสา

วัดน้ำริดเหนือ ตั้งอยู่หมู่ที่ ๙ ตำบลน้ำริด ภายในวัดมีพระพุทธรูปปางพยาบาลภิกษุอาพาธ เรียกว่า พระพยาบาล พระอริยาบถนั่งชันพระขานูเบื้องขวา ประคองพระภิกษุอาพาธด้วยพระหัตถ์ขวาให้นอนที่พระเพลา (ตัก) พระหัตถ์ซ้ายประคองมือซ้ายพระภิกษุอาพาธ พระพักตร์เพ่งมองในลักษณะเมตตา สงสาร มีความสูง ๑๖๐ เซนติเมตร กว้าง ๑๘๐ เซนติเมตร เป็นพระพุทธรูป ๑ ใน ๘๐ ปางตามพุทธประวัติ มีเรื่องเล่าว่า นายประสิทธิ์ เอี่ยมมั่งวาม เคยป่วยด้วยโรคอัมพฤกษ์ เมื่ออาการทุเลาจึงบวชและเดินทางไปศึกษาพระธรรมที่จังหวัดชลบุรี ได้พบ

กับพระพุทธรูปปางดังกล่าวที่วัดแห่งหนึ่ง จึงอธิษฐานขอให้หายจากโรค พร้อมกับวาดรูปเหมือนพระพุทธรูปเพื่อเป็นแบบในการปั้น ซึ่งใช้เวลาในการปั้น ๕ เดือน จึงแล้วเสร็จ จากนั้นได้ปิดทององค์พระ และนำมาประดิษฐานไว้ที่วัดน้ำริดเหนือ ภายหลังจึงมีสุขภาพดีขึ้น

การเดินทาง จากตัวอำเภอเมืองใช้หลวงหมายเลข ๑๐๔๕ ระยะทาง ๑๑ กิโลเมตร

กลุ่มหัตถกรรมผลิตภัณฑ์ผักตบชวา บ้านท่า หมู่ที่ ๕ ตำบลหาดกรวด ห่างจากตัวเมือง ๑๒ กิโลเมตร กลุ่มแม่บ้านหัตถกรรมนี้ได้รับการส่งเสริมจากศูนย์ส่งเสริมอุตสาหกรรมภาคเหนือ จังหวัดพิษณุโลก และสำนักงานอุตสาหกรรมจังหวัดอุตรดิตถ์ ผลิตสินค้าจากผักตบชวาซึ่งมีฝีมือประณีตและรูปแบบทันสมัย เช่น โคมไฟ แจกัน กระเป๋า ตะกร้าและรองเท้า เป็นผลิตภัณฑ์โอท็อป ของกลุ่มภายใต้ชื่อสินค้า “ท่าชวา” สอบถามข้อมูลได้ที่ คุณปรางณี คุ่มอักษร ประธานกลุ่มฯ โทร. ๐๘ ๐๖๘๗ ๒๗๖๗ หรือ กำนันไพโรวัลย์ โทร. ๐๘ ๗๒๐๐ ๑๒๔๗

การเดินทาง ใช้ทางหลวงหมายเลข ๑๐๔๐ สายวังกะพี้ เลี้ยวซ้ายไปทางอำเภอตรอน ขับตรงไปข้ามสะพานพบสามแยกให้เลี้ยวขวาไปตามทางหลวงหมายเลข ๑๒๐๔ ประมาณ ๒.๕ กิโลเมตร จะเห็นป้ายหมู่บ้านอุตสาหกรรมฯ อยู่ทางซ้ายมือแล้วเลี้ยวเข้าไปอีก ๓๐๐ เมตร

วัดพระฝางสว่างคบุรีมุนีนาถ อยู่ริมแม่น้ำน่าน บ้านพระฝาง หมู่ที่ ๓ ตำบลผาจุก ในอดีตเป็นที่ตั้งของเมืองสว่างคบุรีมุนีนาถ และเคยเป็นวัดที่จำพรรษาของ “เจ้าพระฝาง” เมืองสว่างคบุรี ซึ่งอยู่ในสมณเพศแต่นุ่งหม้อผ้าแดง ท่านได้รวบรวมผู้คนเพื่อกอบกู้เอกราชสมัยเสียกรุงศรีอยุธยา ครั้งที่ ๒ สิ่งที่สำคัญภายในวัด คือ เจดีย์พระมหาธาตุ เป็นที่บรรจุพระบรม

สารีริกธาตุ และได้ทำการบูรณะใหม่ในสมัยรัชกาลที่ ๔ พระวิหารหลวง เดิมประดิษฐานพระพุทธรูปเชียงแสน ภายในวิหารมีพระประธานองค์ใหญ่ พระอุโบสถ หลังเก่าเป็นที่ประดิษฐาน “พระฝาง” ซึ่งเป็นพระพุทธรูปทรงเครื่องมหาจักรพรรดิ พระบาทสมเด็จพระจุลจอมเกล้าเจ้าอยู่หัว โปรดให้อัญเชิญไปประดิษฐานไว้ที่วัดเบญจมบพิตร กรุงเทพฯ จึงได้มีการสร้างพระฝางองค์ใหม่ขึ้นมาประดิษฐานอยู่ในอุโบสถแทนองค์เดิม และที่ผนังด้านหน้ามีประตูไม้ที่สร้างขึ้นใหม่มีลวดลายแกะสลักงดงาม โดยของเดิมนำไปเก็บรักษาไว้ที่วัดธรรมารักษ์ไผ่

การเดินทาง วัดพระฝางอยู่ห่างจากตัวเมืองประมาณ ๒๕ กิโลเมตร ไปตามทางหลวงหมายเลข ๑๐๔๕ ถึงทางหลวงหมายเลข ๑๑ เลี้ยวขวาไปทางพิษณุโลก ๒ กิโลเมตร แล้วเลี้ยวซ้ายจากทางแยกเข้าไป ๑๔ กิโลเมตร

จุดชมวิวยุทธศาสตร์ ตั้งอยู่ที่ตำบลบ้านด่านนาขาม ระหว่างเส้นทางเดินชียจังหวัดแพร่และจังหวัดอุตรดิตถ์ เป็นจุดสำหรับพักผ่อนและจุดชมวิวทัศนียภาพที่สวยงามของจังหวัดอุตรดิตถ์ เพราะตั้งอยู่บนสันเขาสามารถมองเห็นทัศนียภาพของหุบเขาที่ลึกลับซับซ้อนสวยงาม

อำเภอตรอน

วัดบ้านแก่งใต้ ตั้งอยู่หมู่ที่ ๓ ตำบลบ้านแก่ง เป็นวัดเก่าแก่อายุประมาณ ๓๐๐ ปี แต่เดิมวัดตั้งอยู่กลางลำน้ำน่าน แต่กระแสน้ำไหลเชี่ยวทำให้ตลิ่งพังจึงต้องย้ายมาสร้างใหม่ในสถานที่ปัจจุบัน วัดนี้ยังเคยเป็นสถานที่ฝึกมวยของพระยาพิชัยเมื่อครั้งท่านยังเป็นเด็ก นอกจากนี้ยังเป็นທີ່ประดิษฐาน “หลวงพ่อเพชร” พระพุทธรูปปางสมาธิเพชร ขนาดหน้าตัก ๓.๘๐ เมตร สูง ๔.๕๐ เมตร เนื่องจากอุโบสถวัดแห่งนี้สร้างมาประมาณ ๖๐ ปีแล้ว เกิดการชำรุด ทางวัด



วัดพระฝางสว่างคูร์มณีนาถ

จึงบูรณะปฏิสังขรณ์องค์พระประธานหลวงพ่อพเพชร ขณะที่ช่างจากจังหวัดพิจิตรทำการซ่อมแซมองค์พระประธานอยู่นั้น ก็พบว่ามีปูนจำนวนมากหลุดร่วงออก จากบริเวณท้องของพระประธาน และพบว่าไม้เศียรพระซ่อนอยู่ข้างใน ชาวบ้านจึงเรียกว่า “พระออกแตก” ต่อมาเมื่อผู้เสนอให้เรียกชื่อว่า “พระพุทธซ้อน”

บึงทับกระดาน ตั้งอยู่ในเขตตำบลวังแดง เป็นบึงน้ำขนาดกลางที่เป็นแหล่งอาหารของนก และยังได้มีการปฏิบัติที่ศรัทธาแห่งนี้ ให้เป็นที่พักผ่อนหย่อนใจของประชาชน มีร้านอาหารบริการ นอกจากนี้ยังมีการจัด

ประเพณีทอดแหบึงทับกระดานขึ้นในเดือนเมษายน ของทุกปี ซึ่งในบึงจะมีปลาหลายชนิด เช่น ปลาบึก ปลาสวาย ปลานิล และปลาใน เป็นต้น

วัดคลิ่งคราช ตั้งอยู่ริมแม่น้ำน่าน บ้านเด่นสำโรง ตำบลหาดสองแคว เป็นวัดสมัยโบราณ ตามตำนานกล่าวว่า วัดคลิ่งคราชตั้งอยู่ในเมืองตาชูชก ซึ่งเป็นเมืองเก่าแก่ที่มีความเป็นมาเชื่อมโยงกับพุทธประวัติ ในเรื่องพระเวสสันดรชาดก วัดคลิ่งคราชได้รับการบูรณะโดยหลวงพ่อบุญจันทร์เมื่อ ๑๐๐ กว่าปีมาแล้ว จากหลักฐานพบว่าได้มีการขุดดินจากริมสระ

มาขึ้นเป็นอิฐ แล้วนำมาสร้างวิหารและพระอุโบสถ นอกจากนี้บริเวณสระยังพบเศษเครื่องปั้นดินเผาที่แตกหักและโอ่งโบราณซึ่งขุดพบเมื่อประมาณปี พ.ศ. ๒๕๐๐ ภายในโอ่งบรรจุกระดูก ปัจจุบันเก็บรักษาไว้ในวัดคลังคราช

ชุมชนลาวเวียง ณ บ้านหาดสองแคว ตั้งอยู่ที่หมู่บ้านหาดสองแคว ตำบลหาดสองแคว เนื่องจากบรรพบุรุษของชาวลาวเวียงได้ย้ายมาจากเมืองเวียงจันทน์ สาธารณรัฐประชาธิปไตยประชาชนลาว ได้ตั้งชื่อหมู่บ้านขึ้นตามลักษณะภูมิประเทศที่ตั้งอยู่ในขณะนั้น ซึ่งเป็นทางออกของลำน้ำสองสายที่ไหลมาบรรจบกัน คือ แม่น้ำน่าน กับคลองตรอน เกิดเป็นสันทรายยื่นออกมาเป็นแนวยาวตลอดหมู่บ้านจึงเรียกบริเวณนี้ว่า “บ้านหาดสองแคว” ชาวเรือที่เดินทางผ่านมาจึงมักจะค้างแรมบริเวณหาดทรายแห่งนี้ ทำให้ชาวบ้านมีอาชีพเสริมและรายได้ดี อีกทั้งยังรักษาวัฒนธรรมประเพณีดั้งเดิม ตลอดจนความเชื่อในเรื่องต่างๆ การทำบุญตามเทศกาลและดักบาตรพระทุกวันมิได้ขาด โดยการหาอาหารไปถวายที่วัด เรียกว่า “การดักบาตรหาบจังหัน” หรือ “การดักบาตรหาบสาแหรก” สอบถามข้อมูล โทร. ๐ ๕๕๔๔ ๖๐๙๘, ๐๘ ๔๕๐๕ ๔๖๗๒

กิจกรรมสำหรับนักท่องเที่ยว

- สัมผัสวิถีชีวิตชาวบ้านหาดสองแคว ที่นำวัสดุเหลือใช้มาทำเป็นของใช้ในครัวเรือน
- ชมการดักบาตรหาบจังหัน
- ชมพิพิธภัณฑ์พื้นบ้านวัฒนธรรม
- ชมแม่น้ำสองสี
- ชมผลิตภัณฑ์อาหารแปรรูป
- ตามรอยเส้นทางเสด็จประพาสต้น (รัชกาลที่ ๕) ในแม่น้ำน่าน
- สัรวจร่องรอยเมืองโบราณตาชุก
- ซื้อสินค้าหัตถกรรมผ้าทอน้ำอ่าง ซึ่งเป็นเอกลักษณ์

สกุลเวียงจันทน์

- ชิมอาหารพื้นบ้าน
- ร่วมงานประเพณีไหลแพไฟ พิธีขอบคุณที่ขพันธุ์ ธิญญาหารและสายน้ำ ทุกวันที่ ๔-๖ ธันวาคมของทุกปี
- ร่วมงานย้อนรำลึกเส้นทางประวัติศาสตร์ รัชกาลที่ ๕ เสด็จประพาสเมืองตรอนศรีสินธุ์ ซึ่งกำหนดจัดขึ้นในวันที่ ๒๒ ตุลาคมของทุกปี ณ วัดหาดสองแคว
- พักค้าง ณ โฮมสเตย์บ้านหาดสองแคว

พิพิธภัณฑ์พื้นบ้านวัดหาดสองแคว ตั้งอยู่ภายในวัดหาดสองแคว ตำบลหาดสองแคว เป็นที่เก็บรวบรวมวัตถุโบราณข้าวของเครื่องใช้ในชีวิตประจำวันของชาวบ้าน สะท้อนประเพณีวิถีชีวิตของไทยเชื้อสายลาวที่มาจากเวียงจันทน์ ซึ่งอพยพมาตั้งถิ่นฐานในแถบนี้ การเข้าชมสามารถติดต่อล่วงหน้าได้ที่ โทร. ๐ ๕๕๔๗ ๖๐๘๑, ๐๘ ๑๘๘๘ ๔๓๔๑

ศูนย์ฝึกและพัฒนาอาชีพราษฎรไทยบริเวณชายแดนอุดรดิตต์ เป็นสถานศึกษาสังกัดสำนักงานส่งเสริมการศึกษานอกระบบและการศึกษาตามอัธยาศัย มีวัตถุประสงค์ฝึกและพัฒนาอาชีพราษฎรไทยเพื่อเสริมสร้างความมั่นคงตามแนวชายแดนโดยยึดปรัชญาเศรษฐกิจพอเพียงตามแนวพระราชดำริของพระบาทสมเด็จพระปรมินทรมหาภูมิพลอดุลยเดช รัชกาลที่ ๙ ในพื้นที่ ๕ จังหวัด มีการจัดดำเนินการในพื้นที่ปกติ ๓ จังหวัด คือ จังหวัดอุดรดิตต์ จังหวัดพิษณุโลก และจังหวัดน่าน ภายในศูนย์มีกิจกรรมการเรียนรู้ต่างๆ มากมาย เช่น การส่งเสริมการเลี้ยงจิ้งหรีด กบ เป็ดและหมูหลุม การเพาะเห็ดนางฟ้า การปลูกผักปลอดสารพิษและการทำนาว่างต้นเดียว เป็นต้น สอบถามข้อมูล โทร. ๐ ๕๕๔๔ ๖๐๐๕

อำเภอกองแสนขัน

พิพิธภัณฑ์บ่อเหล็กน้ำพี้ ตั้งอยู่บ้านน้ำพี้ หมู่ที่ ๑ ตำบลน้ำพี้ รวบรวมหลักฐานต่าง ๆ เกี่ยวกับประวัติเหล็กน้ำพี้ โดยจัดแสดงและจำลองให้เห็นถึงกระบวนการขั้นตอนการตีเหล็กน้ำพี้ ตั้งแต่การขุดแร่เหล็กน้ำพี้ จนตีเป็นดาบที่มีความแกร่งและความคมเป็นเลิศ ดาบน้ำพี้จึงเป็นอาวุธคู่กายของขุนศึกและนักรบไทยในสมัยโบราณ บริเวณโดยรอบตกแต่งด้วยไม้ดอกไม้ประดับ มีร้านขายของที่ระลึกและเครื่องรางที่ทำจากเหล็กน้ำพี้ พิพิธภัณฑ์แห่งนี้เปิดเมื่อวันที่ ๑๒ สิงหาคม พ.ศ. ๒๕๔๒

ภายในบริเวณพิพิธภัณฑ์ คงเหลือบ่อเหล็กน้ำพี้อยู่ ๒ บ่อ ได้แก่ “บ่อพระแสง” เป็นโบราณสถานซึ่งมีความสำคัญเนื่องจากเป็นแหล่งเหล็กกล้าที่นำมาทำพระแสงดาบในสมัยโบราณ สงวนไว้ใช้ทำพระแสงดาบสำหรับพระมหากษัตริย์เท่านั้น อีกบ่อหนึ่งเรียกว่า “บ่อพระขรรค์” เป็นบ่อที่ช่างทำพระขรรค์ถวายพระมหากษัตริย์ ปัจจุบันอนุญาตให้มีการตกเหล็กน้ำพี้ ขึ้นจากบ่อทั้งสองได้

นอกจากนี้ยังมี **ศาลเจ้าพ่อบ่อเหล็กน้ำพี้** ตั้งอยู่บริเวณทิศเหนือของบ่อพระแสงและบ่อพระขรรค์ ซึ่งมีตำนานว่าบ่อเหล็กน้ำพี้มีปุรุธรรมราชที่เป็นเจ้าพ่อ “บ่อพระแสง” สถิตย์อยู่ในศาลนี้เพื่อคอยปกปักรักษา



รักษาบ่อพระแสงและบ่อพระขรรค์ เป็นศาลที่สร้างขึ้นใหม่มีลักษณะทรงไทยสีขาว พื้นปูด้วยหินอ่อน ภายในตั้งรูปเจ้าพ่อ ๓ ตน หล่อด้วยเหล็กน้ำพี้ทั้งองค์ เพื่อเป็นที่ยึดเหนี่ยวจิตใจของชาวบ้านที่พิพิธภัณฑสถานเปิดให้เข้าชมทุกวัน ตั้งแต่เวลา ๐๘.๐๐-๑๗.๐๐ น. สอบถามข้อมูล โทร. ๐ ๕๕๔๗ ๙๓๓๕, ๐๘ ๑๔๗๔ ๐๑๔๗

การเดินทาง ใช้ทางหลวงหมายเลข ๑๑ และเข้าทางหลวงหมายเลข ๑๒๔๔ มายังอำเภอทองแสนขัน จากนั้นแยกขวาเข้าตัวน้ำพี้ แล้วตรงไปอีก ๓ กิโลเมตร รวมระยะทาง ๔๐ กิโลเมตรจากตัวจังหวัด

ย่านการค้าผลิตภัณฑ์เหล็กน้ำพี้ ตั้งอยู่บริเวณปากทางเข้าหมู่บ้านน้ำพี้ มีร้านจำหน่ายสินค้าหลากหลายรูปแบบที่เป็นฝีมือของชาวบ้าน มีคุณภาพและราคาที่เหมาะสม เช่น มีดดาบ พระขรรค์รูปหล่อพระพุทธรูปที่ทำจากเหล็กน้ำพี้ ตลอดระยะทาง ๑ กิโลเมตร ร้านเปิดทุกวันเวลา ๐๘.๐๐-๑๗.๐๐ น. และมีการสาธิตตีดาบจากแร่เหล็กให้ชม สอบถามข้อมูล โทร. ๐๘ ๑๐๓๗ ๑๒๔๗

ไร่่องุ่นคานาอัน ตั้งอยู่ที่ตำบลน้ำพี้ ตัวอาคารเป็นสถาปัตยกรรมแบบทัสคานีของประเทศอิตาลี เน้นความโค้งมนและใช้สีส้มสลักเหลืองดูโดดเด่น ภายในอาคารมีหอคอยขนาดย่อมพร้อมบันไดวน นักท่องเที่ยวสามารถขึ้นมาชมทัศนียภาพแบบ ๓๖๐ องศา ส่วนพื้นที่ด้านข้างเป็นไร่่องุ่น ใกล้เคียงมีบ่อน้ำขนาดใหญ่ให้ความชุ่มชื้น รวมไปถึงร้านขายอาหาร เครื่องดื่มและร้านขายของที่ระลึก ผลผลิตจะเริ่มมีให้เก็บได้ตั้งแต่ช่วงเดือนเมษายนเป็นต้นไป พอหมดช่วงฤดูเก็บของงุ่นก็ยังมีมัลเบอร์รี่หรือลูกหมอนผลสดให้เก็บชิมได้เปิดให้เข้าชมทุกวัน เวลา ๑๐.๐๐-๒๐.๐๐ น. สอบถามข้อมูล โทร. ๐๘ ๒๒๐๗ ๒๐๙๖

การเดินทาง ใช้ทางหลวงหมายเลข ๑๑ แยกคู่จ

ตะเภา-วังผาชัน ไปทางบ้านน้ำพี้ ห่างจากตัวเมือง ๑๘ กิโลเมตร ไร่่องุ่นคานาอันอยู่ทางขวามือ

ภาพเขียนบนหน้าผายุคก่อนประวัติศาสตร์ เขาตาพรหม อยู่ที่บ้านถ้ำดิน ตำบลบ่อทอง เขาตาพรหมเป็นเขาหินทรายสูงประมาณ ๓๐๐ เมตร ภาพเขียนที่เพิงผาอยู่สูงจากพื้นประมาณ ๖ เมตร กว้างประมาณ ๑ เมตร ยาว ๑.๕๐ เมตร พื้นหน้าเรียบ เป็นภาพเขียนสีแดงลักษณะเป็นลายเส้น เป็นรูปสัญลักษณ์คล้ายรูปคน ภาพรูปทรง เลขาคณิต เป็นรูปวงกลม และเส้นโครงรูปจุดไข่ปลาคล้ายรวงข้าว เป็นภาพเขียนสีแห่งแรกและแห่งเดียวในจังหวัดอุดรดิตถ์ และยังไม่สามารถกำหนดอายุของภาพเขียนได้ สอบถามข้อมูล โทร. ๐ ๕๕๕๒ ๔๐๒๖-๘

การเดินทาง จากอำเภอเมือง ใช้ทางหลวงหมายเลข ๑๑ ประมาณ ๒๐ กิโลเมตร จากนั้นเลี้ยวซ้ายเข้าทางหลวงหมายเลข ๑๒๑๔ อีก ๑๒ กิโลเมตร จะพบทางเข้าหมู่บ้านถ้ำดิน เลี้ยวเข้าไปอีก ๑ กิโลเมตร

วนอุทยานถ้ำจัน ตั้งอยู่ที่บ้านน้ำหมื่นใหญ่ ซึ่งเป็นพื้นที่ที่อุดมสมบูรณ์ มีสัตว์ป่าชุกชุม มีคลองตรอนไหลผ่านกลางหมู่บ้าน ภายในวนอุทยานมีถ้ำหินปูนที่มีหินงอกหินย้อยสวยงามและมีต้นจันทน์ผาอยู่บริเวณถ้ำ จึงเรียกว่า “ถ้ำจัน”

สถานที่ท่องเที่ยวภายในวนอุทยาน

ถ้ำจัน เป็นถ้ำขนาดใหญ่ที่สุด มีลักษณะเป็นห้องโถงใหญ่คล้ายห้องประชุม และภายในมีหินย้อยสลักซับซ้อนเป็นห้องๆ เดิมเรียกว่าถ้ำค้างคาว เพราะมีค้างคาวเป็นจำนวนมาก

ถ้ำเสือดาว ลักษณะเป็นโพรงมีทางเข้าได้หลายทาง สลับซับซ้อนและภายในยังมีหินงอกหินย้อย ซึ่งมีลักษณะเด่นสวยงามมาก

ถ้ำธารสวรรค์ถ้ำแว้ง จะมีลักษณะคล้ายกับถ้ำเสือดาว ซึ่งมีหินงอกหินย้อยสวยงามเช่นกัน

ถ้าเต่า มีเสาคินขนาดใหญ่ และมีหินงอกหินย้อย คล้ายรูปสัตว์หลายชนิด เช่น งูจาง และเต่า เป็นต้น ถ้าเจดีย์ ดูตามลักษณะภายนอกคล้ายกับเจดีย์องค์ใหญ่ มีหินก่อตัวเรียงขึ้นเป็นแนว

การเดินทาง อยู่ห่างจากตัวเมืองอุตรดิตถ์ประมาณ ๔๕ กิโลเมตร โดยมีถนนป่าขนุน-วังผาชันตัดผ่านตามทางหลวงหมายเลข ๑๐๔๗

อำเภอท่าปลา

อุทยานแห่งชาติลำน้ำน่าน ตั้งอยู่ที่ตำบลผาเสด็จ มีพื้นที่ครอบคลุม ๒ จังหวัด คือ จังหวัดแพร่และอุตรดิตถ์ เป็นทิวเขาสลับซับซ้อน ประกอบด้วยป่านานาชนิดที่ยังคงความสมบูรณ์และเป็นแหล่งต้นน้ำลำธารของอ่างเก็บน้ำเหนือเขื่อนสิริกิติ์ มีพื้นที่ทั้งหมดประมาณ ๙๙๙ ตารางกิโลเมตร ประกอบด้วยป่าเบญจพรรณ ป่าดิบแล้ง ป่าดิบเขา และป่าเต็งรัง ซึ่งจะพลัดใบเปลี่ยนสีเขียวงามเมื่อเข้าสู่ฤดูหนาว และเป็นที่อยู่อาศัยของสัตว์ป่าจำนวนมาก เช่น เก้ง กวาง หมูป่า หมีและสัตว์ปีกไม่น้อยกว่า ๒๐๐ ชนิด อุทยานแห่งชาติลำน้ำน่านได้ประกาศเป็นอุทยานแห่งชาติเมื่อวันที่ ๓๐ กันยายน พ.ศ. ๒๕๔๑ จุดที่สูงที่สุดของอุทยานฯ คือ ยอดเขาภูผาพญาพ้อ สูงถึง ๑,๓๕๐ เมตร เป็นจุดแบ่งเขตจังหวัดแพร่กับจังหวัดอุตรดิตถ์ อุทยานแห่งชาติฯ มีอากาศหนาวเย็นตลอดปี ฝนตกชุกในเดือนพฤษภาคม-กันยายน และในฤดูหนาวอากาศจะหนาวเย็น

สถานที่ท่องเที่ยวภายในอุทยานฯ

อาคารแสดงพันธุ์ปลาน้ำจืด จัดแสดงพันธุ์ปลาน้ำจืดหลากพันธุ์ เช่น ปลาตะเพียนอินโด ปลาตะโดด เปิดให้เข้าชม ตั้งแต่เวลา ๐๘.๐๐-๑๗.๐๐ น.

อ่างเก็บน้ำเขื่อนสิริกิติ์ เป็นอ่างเก็บน้ำขนาดใหญ่ มีพื้นที่ประมาณ ๒๐๓ ตารางกิโลเมตร ภายในเขื่อนมีเกาะแก่งมากมายเหมาะสำหรับการล่องแพชมวิวทิวทัศน์

จุดชมวิว เส้นทางสายป่าแดง น้ำกรายและลำน้ำนางพญาที่ลัดเลาะตามริมเขา มีทัศนียภาพที่สวยงามมาก เนื่องจากเส้นทางสายนี้ตัดผ่านป่าดิบแล้งและป่าดิบเขาทำให้อากาศเย็นสบาย นอกจากนี้ยังสามารถพบเห็นพรรณไม้นานาชนิด เช่น กล้ายไม้ป่าพญาเสือโคร่งและเฟิร์นพันธุ์ต่าง ๆ

เส้นทางเดินศึกษาธรรมชาติ มี ๒ เส้นทาง คือ เส้นทางที่ ๑ ระยะทาง ๒.๕ กิโลเมตร และเส้นทางที่ ๒ ระยะทาง ๔ กิโลเมตร มีจุดชมวิวดูดอดเส้นทาง และสามารถมองเห็นทิวทัศน์อันสวยงามของอ่างเก็บน้ำเขื่อนสิริกิติ์

แก่งนางพญา เป็นแก่งหินน้อยใหญ่ลดหลั่นกันอยู่กลางลำน้ำนางพญา ซึ่งมีน้ำไหลตลอดทั้งปีและเป็นบริเวณที่สวยงามมาก

ในอุทยานแห่งชาติลำน้ำน่านยังมีน้ำตกหลายแห่ง เช่น **น้ำตกเชิงทอง** **น้ำตกห้วยมุ่น** และ **น้ำตกคอยผาหมอก** ซึ่งเป็นน้ำตกขนาดเล็ก มีน้ำไหลตลอดปีเพราะมีสภาพป่าต้นน้ำที่อุดมสมบูรณ์

เนื่องจากเป็นน้ำตกที่อยู่ใกล้หน่วยพิทักษ์อุทยานฯ “เชิงทอง” จึงสามารถเดินทางจากจังหวัดแพร่ได้สะดวกกว่า โดยเริ่มจากตัวอำเภอเมืองแพร่ เมื่อถึงวัดพระธาตุช่อแฮ เลี้ยวซ้ายตรงไปอีก ๙ กิโลเมตร อุทยานแห่งชาติฯ มีบ้านพักรับรองและสถานที่กางเต็นท์ไว้บริการ ติดต่อสอบถามข้อมูล โทร. ๐ ๕๕๔๓ ๖๗๕๑ หรือ กรมอุทยานแห่งชาติ สัตว์ป่าและพันธุ์พืช โทร. ๐ ๒๕๖๒ ๐๗๖๐ www.dnp.go.th

การเดินทาง ใช้ทางหลวงหมายเลข ๑๐๔๕ ถึงหลักกิโลเมตรที่ ๔๓-๔๔ สายอุตรดิตถ์-เขื่อนสิริกิติ์ ผ่านสามแยกร่วมจิต อำเภอท่าปลา และสามแยกห้วยเจริญจะพบทางแยกซ้ายมือ เข้าไปประมาณ ๔ กิโลเมตร จะถึงที่ทำการอุทยานแห่งชาติฯ อยู่ห่างจากตัวจังหวัด ๔๕ กิโลเมตร



เขื่อนสิริกิติ์

ดอยพระธาตุ องค์พระเจดีย์กลางน้ำ ตั้งอยู่เหนือเขื่อนสิริกิติ์ประมาณ ๖ กิโลเมตร จากการศึกษาทางประวัติศาสตร์และการขุดค้นวัตถุโบราณพบว่าการสร้างเจดีย์กลางน้ำน่าจะอยู่ราวยุคต้นกรุงรัตนโกสินทร์ เมื่อสร้างเขื่อนสิริกิติ์พื้นที่หมู่บ้านท่าปลาที่จมอยู่ใต้อ่างเก็บน้ำ ส่วนเจดีย์ตั้งอยู่บนดอยบริเวณพื้นที่รอบๆ จึงเป็นเสมือนเกาะกลางน้ำ เจดีย์บนดอยพระธาตุนี้มีอายุประมาณ ๒๐๐ ปี จุดที่มองเห็นเจดีย์กลางน้ำได้ชัดเจนที่สุด คือ บริเวณท่าเรือเก่าในเขตอุทยานลำน่าน่านซึ่งอยู่ในพื้นที่ของหมู่ที่ ๘ ตำบลผาเสียด ณ จุดนี้เป็นริมฝั่งของอ่างเก็บน้ำเขื่อนสิริกิติ์ เจดีย์มีระเบียงและพระพุทธรูปปูนปั้นสีขาวอยู่โดยรอบ สามารถมองเห็นทิวทัศน์อันกว้างไกลของเขื่อนสิริกิติ์ ภายในบริเวณวัดด้านล่างมีรมี่มีกุฏิพระและโรงทาน

การเดินทาง จากสามแยกอำเภอท่าปลา แยกซ้ายเข้า

ทางหลวงหมายเลข ๑๑๔๖ จากนั้นแยกซ้ายเข้าเส้นทางหลวงหมายเลข ๑๑๖๓ ประมาณ ๖ กิโลเมตร แล้วแยกขวาใช้เส้นทางหมายเลข ๑๓๔๑ อีก ๔ กิโลเมตร จะมีทางแยกไปเขื่อนดิน ตรงไปเป็นบ้านท่าเรือที่สามารถติดต่อเรือไปชมดอยพระธาตุได้

เขื่อนสิริกิติ์ เป็นเขื่อนดินที่ใหญ่ที่สุดในประเทศไทย ก่อสร้างขึ้นตามโครงการพัฒนาลุ่มน้ำน่าน เดิมชื่อเขื่อนผาช่อม ต่อมาได้รับพระบรมราชานุญาตให้อัญเชิญพระนามาภิไธยสมเด็จพระนางเจ้าสิริกิติ์ พระบรมราชินีนาถ พระบรมราชชนนีพันปีหลวง จึงได้ใช้ชื่อว่า “เขื่อนสิริกิติ์” เป็นเขื่อนดินถมแกนดินเหนียว สูง ๑๑๓.๖๐ เมตร ยาว ๘๑๐ เมตร สันเขื่อนกว้าง ๑๒ เมตร อ่างเก็บน้ำ สามารถเก็บกักน้ำได้สูงสุด ๙,๕๑๐ ล้านลูกบาศก์เมตร ซึ่งมีความจุมากเป็นลำดับที่สามรองจากอ่างเก็บน้ำเขื่อนศรีนครินทร์และเขื่อนภูมิพล

สถานที่ท่องเที่ยวภายในเขื่อนสิริกิติ์

สวนสุมาลัย กฟผ. สร้างขึ้นเพื่อเฉลิมฉลองและเทิดพระเกียรติสมเด็จพระนางเจ้าฯ พระบรมราชินีนาถ พระบรมราชชนนีพันปีหลวง เนื่องในโอกาสทรงเจริญพระชนมพรรษาครบ ๕ รอบ เมื่อปี พ.ศ. ๒๕๓๕ และยังเป็นสถานที่ท่องเที่ยวพักผ่อนหย่อนใจของประชาชนทั่วไป ภายในสวนประกอบด้วยพันธุ์ไม้หลายชนิด สระบัว สวนสมุนไพร ลานอเนกประสงค์ ลานสุขภาพ และ “ประติมากรรมสู่แสงสว่าง” ซึ่งเป็นสัญลักษณ์ของสวนสุมาลัย อันสื่อความหมายถึงสมเด็จพระนางเจ้าฯ พระบรมราชินีนาถที่ทรงเป็นองค์ผู้นำงานศิลปะของไทย

สู่สายตารายประเทศ

สะพานเฉลิมพระเกียรติบรมราชินีนาถ สร้างขึ้นเพื่อเทิดพระเกียรติแด่สมเด็จพระนางเจ้าฯ พระบรมราชินีนาถ พระบรมราชชนนีพันปีหลวง

เนื่องในวโรกาสทรงเจริญพระชนมพรรษาครบ ๖ รอบ ในปี พ.ศ. ๒๕๔๗ โดยทรงพระราชทานนามว่า “สะพานเฉลิมพระเกียรติบรมราชินีนาถ” และโปรดฯ ให้อัญเชิญตราสัญลักษณ์งานเฉลิมพระชนมพรรษาครบ ๖ รอบ ๑๒ สิงหาคม ๒๕๔๗ มาประดิษฐานบนแผ่นป้ายพระราชดำรัสแทนอักษรพระนามาภิไธยย่อ ส.ภ.

บริเวณสันเขื่อน บริเวณเหนือเขื่อนสิริกิติ์เป็นทะเลสาบน้ำจืดขนาดใหญ่ มีทิวทัศน์ที่สวยงาม โดยเฉพาะอย่างยิ่ง ในช่วงพระอาทิตย์อัสดง สัมผัสวิถีชีวิตของชาวประมง ที่พักอาศัยอยู่ตามแพในอ่างเก็บน้ำ นอกจากนี้ยังมีร้านอาหารมากมายไว้คอยบริการนักท่องเที่ยวอีกด้วย

พระพุทธรูปสิริสัตตราช (หลวงพ่ोजัดกษัตริย์) จำลองพระพุทธรูปสิริสัตตราช หรือหลวงพ่ोजัดกษัตริย์ เป็นพระพุทธรูปโบราณปางสมาธิ ประทับนั่งบนขนดหาง



สะพานเฉลิมพระเกียรติบรมราชินีนาถ

ของพญา ๗ องค์ ถือเป็นพระพุทธรูปคู่บุญบารมี หลวงปู่สอง พันธูโล (พระครูภาวนาภิจักริย) แห่งวัด บ้านหนองแสง ตำบลสิงห์ อำเภอเมือง จังหวัดยโสธร สมเด็จพระนางเจ้า พระบรมราชินีนาถ พระบรมราชชนนีพันปีหลวง เสด็จพระราชดำเนินทรงเททองหล่อ พระพุทธสิริสัตรีราชจำลอง (หลวงพ่อเจ็ดกษัตริย์) ณ วัดบวรนิเวศวิหาร กรุงเทพมหานคร เมื่อวันที่ ๓ เมษายน พุทธศักราช ๒๕๔๒ และ กพพ. ได้อัญเชิญ มาประดิษฐาน ณ บริเวณสันเขื่อนสิริกิติ์ เมื่อวันที่ ๘ สิงหาคม พ.ศ. ๒๕๔๒

กิจกรรมท่องเที่ยว

- ชมแปลงเกษตรชีววิถีเพื่อการพัฒนาอย่างยั่งยืน
- ชมวังมัจฉาพร้อมให้อาหารปลา
- เดินป่าเส้นทางเชิงนิเวศน์
- กางเต็นท์พักแรม
- เลือกซื้อสินค้าที่ศูนย์จำหน่ายสินค้าผลิตภัณฑ์ชุมชน

สิ่งอำนวยความสะดวก

บ้านพัก เขื่อนสิริกิติ์มีบ้านพักทั้งในรูปแบบบ้านเดี่ยว บ้านเรือนแถวและบ้านทาวเฮาส์สามารถรองรับผู้มาเยือนได้ถึง ๒๘๐ คน พร้อมสิ่งอำนวยความสะดวกครบครัน

ห้องประชุมสัมมนา และห้องจัดเลี้ยง พร้อมอุปกรณ์ โสตทัศนูปกรณ์ จำนวน ๓ ห้อง รองรับผู้เข้าร่วมประชุมได้ ๒๐-๑๒๐ คน

ร้านอาหารระเปียงน่านเขื่อนสิริกิติ์ เป็นร้านอาหารที่ตั้งอยู่ริมแม่น้ำน่าน สามารถมองเห็นสะพานแขวนเฉลิมพระเกียรติฯ ที่สวยงาม พร้อมอาหารขึ้นชื่อหลายรายการ

สนามกอล์ฟเขื่อนสิริกิติ์ (การไฟฟ้าฝ่ายผลิตแห่งประเทศไทย) อำเภอท่าปลา มีขนาด ๑๘ หลุม เปิดให้บริการทุกวัน เวลา ๐๖.๐๐-๑๗.๐๐ น. สอบถามข้อมูล โทร. ๐ ๕๕๕๖ ๑๑๔๐ ต่อ ๓๕๐๑-๒, ๐๘ ๙๙๖๑ ๖๕๗

ต่อ ๓ หรือ www.sirikitdam.egat.com

เรือบริการ ชมทัศนียภาพของอ่างเก็บน้ำเขื่อนสิริกิติ์ ทะเลสาบสุริยัน-จันทร์รา

- เรือนานที่ ๑ โดยสารได้ ๘๐ คน
 - เรือนานที่ ๘ โดยสารได้ ๒๕ คน
- เขื่อนสิริกิติ์เปิดให้เข้าชมทุกวัน ตั้งแต่เวลา ๐๘.๐๐-๑๖.๐๐ น. สอบถามข้อมูลได้ที่ สำนักงานกลุ่มงาน นันทนาการเขื่อนสิริกิติ์ โทร. ๐ ๕๕๕๖ ๑๑๔๐ ต่อ ๓๕๐๑-๒ หรือ แผนกประชาชนสัมพันธ์และชุมชนสัมพันธ์ โทร. ๐ ๕๕๕๖ ๑๑๓๖ บ้านพักรับรอง โทร. ๐ ๕๕๕๖ ๑๑๓๔

การเดินทาง จากตัวเมืองอุตรดิตถ์ไปตามทางหลวงหมายเลข ๑๐๔๕ (เขื่อนสิริกิติ์-ท่าปลา) ระยะทางประมาณ ๕๘ กิโลเมตรถึงเขื่อนสิริกิติ์ หรือโดยสารรถประจำทางสายอุตรดิตถ์-ปากท่า-บ้านโคก (ท่ารถอยู่บริเวณหอนาฬิกา ถนนสำราญรีน) หรือจะเช่าแท็กซี่บริเวณสถานีรถไฟอุตรดิตถ์ก็ได้เช่นกัน

เขื่อนดินช่องเขาขาด ตั้งอยู่ทางทิศตะวันตกเฉียงเหนือของเขื่อนสิริกิติ์ ห่างจากเขื่อนประมาณ ๔๒ กิโลเมตร ก่อสร้างโดยกรมชลประทานตามโครงการพัฒนาลุ่มน้ำน่าน เดิมชื่อ “แซตเดิ้ล” (Saddle) ประกอบขึ้นด้วยเขื่อนดิน (Dike) ปิดกั้นช่องเขาที่มีระดับต่ำกว่าระดับเก็บกักน้ำ จำนวน ๘ แห่ง มีความยาวต่อเนื่องรวม ๕.๓ กิโลเมตร ตัวเขื่อนตั้งอยู่ที่อำเภอท่าปลา จังหวัดอุตรดิตถ์ ก่อสร้างระหว่างปี พ.ศ. ๒๕๐๖ แล้วเสร็จปี พ.ศ. ๒๕๑๕ ปัจจุบันการไฟฟ้าฝ่ายผลิตแห่งประเทศไทย (กพพ.) ได้เสริมหินทิ้งที่ตัวเขื่อนเพื่อเพิ่มความแข็งแรงและป้องกันการกัดเซาะของน้ำตลอดแนวตัวเขื่อนทั้งหมด

สถานที่ท่องเที่ยวภายในบริเวณเขื่อนดินช่องเขาขาด

ศาลาชมวิว มีบรรยากาศร่มรื่น ทัศนียภาพอันสวยงาม ภายในบริเวณยังมีเครื่องตีและร้านอาหารบริการ



เขื่อนดินช่องเขาขาด

โดยใช้พืชผักจากโครงการชีววิถีฯ ของเขื่อนดินฯ **แปลงเกษตรทฤษฎีใหม่ตามแนวพระราชดำริ** นักท่องเที่ยวสามารถเลือกซื้อพืชผักผลไม้ปลอดสารพิษได้หลากหลายชนิด

กิจกรรมภายในเขื่อนดินช่องเขาขาด

ตกปลา มีบริการแพตกปลาขนาดบรรจุผู้โดยสารได้แปดและ ๕-๑๐ คน เส้นทางล่องแพจากเขื่อนดิน-เขื่อนสิริกิติ์ สอบถามข้อมูลได้ที่กำนันเอก ไทโร. ๐๘ ๙๙๖๐ ๖๖๔๓

ภูพญาพ่อ ตำบลนางพญา ตั้งอยู่ในเขตอุทยานแห่งชาติลำน้ำน่าน เป็นจุดสูงสุดบนเส้นทางสายเชิงทอง - กิวเคียน สูง ๑,๓๕๐ เมตรจากระดับน้ำทะเล และยังเป็นยอดเขาสูงสุดที่แบ่งเขตแดนระหว่างจังหวัดแพร่กับจังหวัดอุดรดิตถ์ บนภูพญาพ้อมีศาลซึ่งเป็นที่เคารพของชาวบ้านในท้องถิ่น บริเวณนี้เป็นจุดชมทิวทัศน์ที่มองเห็นเขาและผืนป่ากว้างไกลไปจนสุดสายตาที่อ่างเก็บน้ำเขื่อนสิริกิติ์ เส้นทางช่วงถัด

ไปถนนจะไต่ระดับลงจากเขาจนไปสิ้นสุดที่ อ่าเภอท่าปลา และสามารถเดินทางต่อไปถึงที่ทำการอุทยานแห่งชาติลำน้ำน่าน นักท่องเที่ยวสามารถเดินป่าศึกษาธรรมชาติของพรรณไม้ ดอกและกางเต็นท์พักแรมได้

หมู่บ้านท่าเรือ บ้านท่าเรือ หมู่ที่ ๙ เป็นหมู่บ้านริมทะเลสาบเหนือเขื่อนสิริกิติ์ มีแพสำหรับนักท่องเที่ยวที่ต้องการล่องชมทัศนียภาพบริเวณอ่างเก็บน้ำ มีทั้งแบบค้างคืนหรือเข้าไปเย็นกลับ ขนาดจุได้ ๒๐-๕๐ คน ราคา ๒,๕๐๐-๔,๐๐๐ บาท ติดต่อสอบถามข้อมูลได้ที่ แพเกษิณี ทัวร์ ไทโร. ๐๘ ๕๗๓๒ ๐๙๒๕, ๐๘ ๑๙๕๓ ๙๔๔๐ หรือ ๐๘ ๕๗๒๗ ๖๔๙๖ และแพท่าปลา ปัญญาทัวร์ (ลุงแจ้) ไทโร. ๐๘ ๗๒๐๔ ๒๗๓๙, ๐๘ ๖๗๓๗ ๖๐๙๘, ๐๘ ๙๒๖๒ ๙๒๑๖

การเดินทาง จากสามแยกอำเภอท่าปลาแยกซ้ายเข้าทางหลวงหมายเลข ๑๑๔๖ จากนั้นแยกซ้ายเข้าทางหลวงหมายเลข ๑๑๖๓ ประมาณ ๖ กิโลเมตรแล้วแยกขวาใช้ทางหมายเลข ๑๓๔๑ อีก ๔ กิโลเมตรมีทางแยกไปเขื่อนดิน ตรงไปจะเป็นบ้านท่าเรือ



หมู่บ้านท่าเรือ

เส้นทางท่องเที่ยวนางพญา (อุตรดิตถ์)-หมู่บ้านประมงปากนาย (น่าน) เป็นการล่องแพจากหมู่บ้านที่ชาวบ้านห้วยไผ่ ตำบลท่าแฝก อำเภотаปลา จังหวัดอุตรดิตถ์ ไปหมู่บ้านประมงปากนาย จังหวัดน่าน ซึ่งเป็นหมู่บ้านประมงเดิมที่อยู่ริมแม่น้ำน่าน หลังการสร้างเขื่อนสิริกิติ์ หมู่บ้านปากนายได้กลายเป็นส่วนหนึ่งของอ่างเก็บน้ำเหนือเขื่อน ซึ่งมีลักษณะเหมือนทะเลสาบขนาดใหญ่ โอบล้อมด้วยทิวเขาเขียวขจี ชาวบ้านปากนายประกอบอาชีพประมง มีแพร้านอาหารให้เลือกชิมปลาจากเขื่อน เช่น ปลาช่อน ปลาบู่ ปลาคัง ปลาแรด ปลาทับทิม เป็นต้น และบางแห่งทำเป็นห้องพักไว้บริการนักท่องเที่ยว ในช่วงนอกฤดูฝน ชาวประมงจะมีแพลากไปวัดปากนาย สามารถนั่งรับประทานอาหารบนเรือได้ใช้เวลาประมาณ ๒ ชั่วโมง

การเดินทาง จากอำเภотаปลา จังหวัดอุตรดิตถ์ ไปหมู่บ้านประมงปากนาย จังหวัดน่าน ด้วยแพขนานยนต์ อัตราค่าบริการ ดังนี้

- นั่งเรือคนละ ๕๐ บาท/เที่ยว
 - รถมอเตอร์ไซค์คันละ ๑๐๐ บาท/เที่ยว
 - รถยนต์คันละ ๒๕๐ บาท/เที่ยว
- สอบถามข้อมูลได้ที่ แพลงดี โทร. ๐๘ ๙๕๖๖ ๕๑๖๙

จุดชมวิวยุทธยานารี ตั้งอยู่ที่บ้านกัวเคียน ตำบลจริม อยู่ห่างจากตัวอำเภотаปลาตามเส้นทางไปบ้านน้ำพริก และนางพญาประมาณ ๑๒ กิโลเมตร

บ้าน ณ ภาสิริ เลขที่ ๙๙/๒ หมู่ที่ ๑๑ ตำบลผาเลือด ใกล้กับสนามกอล์ฟเขื่อนสิริกิติ์ เป็นแหล่งท่องเที่ยวใหม่เหมาะสำหรับพาเด็กๆ มาทำกิจกรรมร่วมกันในครอบครัว ภายในมีเครื่องเล่นและกิจกรรมท่องเที่ยวแนวผจญภัย เช่น กิจกรรมฟาร์ม สระน้ำสำหรับเด็ก ใต้เขื่อน ยิงธนู ชั้บรถ ATV, Water ball ค่าเข้าชม (ไม่รวมค่ากิจกรรม) ผู้ใหญ่ ๕๐ บาท เด็ก ๓๐ บาท เด็กที่สูงไม่เกิน ๑๒๐ เซ็นติเมตร ไม่เสียค่าเข้าชม

เปิดบริการทุกวัน ตั้งแต่เวลา ๐๙.๐๐-๑๙.๐๐ น.
สอบถามข้อมูล โทร. ๐๘ ๑๓๗๘ ๔๓๖๔, ๐๘ ๑๙๘๑
๘๘๑๐

การเดินทาง ใช้ทางหลวงหมายเลข ๑๐๔๕ ทางไป
เขื่อนสิริกิติ์ จากนั้นเลี้ยวขวาไปทางสนามกอล์ฟ จะ
พบบ้าน ณ ภาสิริอยู่ทางขวามือ

อำเภอป่าด

อนุสาวรีย์เจ้าพ่อพญาป่าด พญาป่าดเป็นผู้สร้าง
เมืองป่าด เมืองปากท่า ซึ่งในปัจจุบันคือ อำเภอ
ป่าดและอำเภอปากท่า มีเรื่องเล่าสืบต่อกันมาว่า ท่าน
พญาป่าด เป็นคนลาวอาศัยอยู่ที่เวียงจันทน์ ภายหลัง
ได้ชักชวนพลเมืองเวียงจันทน์ และบริเวณใกล้เคียง
อพยพมุ่งหน้ามาทางทิศตะวันตกของเวียงจันทน์และ
ได้เข้ามาตั้งถิ่นฐานขึ้นใหม่ที่ริมฝั่งแม่น้ำบ้านสองคอน
(อำเภอปากท่า) ต่อมาพญาป่าดได้สร้างเมืองขึ้นมาใหม่
อีกที่ตำบลบ้านฝาย (อำเภอป่าด) ซึ่งตั้งอยู่ริมแม่น้ำ
เหมือนกัน แม่น้ำนั้นต่อมาได้ชื่อว่า “แม่น้ำป่าด”
ตามชื่อของพญาป่าด ในเดือนมีนาคมของทุกปี มีการ
จัดงานบวงสรวงเจ้าพ่อพญาป่าด เทศกาลหอม-
กระเทียม และของดีอำเภอป่าด”

**อุทยานแห่งชาติต้นสักใหญ่ (อุทยานแห่งชาติ
คลองตรอน)** บ้านปางเกลือ หมู่ที่ ๔ ตำบลน้ำไคร้
เป็นถิ่นกำเนิดของไม้สักที่สำคัญของประเทศและมี
ต้นสักใหญ่ขึ้นอยู่ พื้นที่ประกอบไปด้วยป่าธรรมชาติ
ที่สมบูรณ์ เป็นป่าเบญจพรรณผสมป่าเต็งรังเงินเขา
มียอดดอย “ภูเมี่ยง” เป็นยอดดอยที่สูงที่สุดในอุทยานฯ
พร้อมทั้งยอดภูเขาคว่ำเรือและภูเขาหางเรือ มีน้ำตก
ที่สวยงามหลายแห่ง เช่น น้ำตกห้วยโปร่ง น้ำตกห้วย
คอมและน้ำตกห้วยเนียม มีคลองที่ชื่อว่า “คลอง
ตรอน” เป็นคลองซึ่งลำห้วยต่างๆ ไหลมารวมกัน
ที่คลองนี้และไหลลงสู่มแม่น้ำน่าน อุทยานฯ มีพื้นที่
โดยรวม ๓๒๔,๒๔๐.๘๐ ไร่ หรือ ๕๑๘.๘๐ ตาราง



อุทยานแห่งชาติต้นสักใหญ่

กิโลเมตร ประกาศเป็นอุทยานแห่งชาติเมื่อ วันที่ ๔
ธันวาคม พ.ศ. ๒๕๔๖

สถานที่ท่องเที่ยวภายในอุทยานฯ

ต้นสักใหญ่ อายุ ๑,๕๐๐ ปี อยู่หมู่ที่ ๔ ตำบลน้ำไคร้
พบเมื่อประมาณ พ.ศ. ๒๔๗๐ ในพื้นที่บ้านปางเกลือ
บริเวณกิโลเมตรที่ ๕๖-๕๗ ลึกเข้าไปประมาณ ๑
กิโลเมตร วัดความโตที่ความสูงระดับอก ๑.๓ เมตร
จากพื้นดิน ได้ ๙๔.๘ เซนติเมตร ต้นสักมีความสูง
๓๗.๘ เมตร รอบโคนต้น ขนาด ๑๑ คนโอบ อายุ
ของต้นสักใหญ่ประมาณ ๑,๕๐๐ ปี (เทียบจากขนาด
และวงปีจากต่อไม้สักบริเวณใกล้เคียง) และเนื่องจาก

ลักษณะที่ไม่สมบูรณ์ ลำต้นเป็นโพรงไม่เหมาะที่จะนำมาแปรรูป จึงทำให้ต้นสักใหญ่รอดพ้นจากการทำไม้ในอดีตเหลือไว้เป็นอนุสรณ์ให้คนรุ่นหลังได้มีโอกาสชมและศึกษาจนถึงปัจจุบัน ภายในอุทยานยังมีนิทรรศการต้นสักใหญ่ไว้ให้ศึกษาอีกด้วย

น้ำตกคลองตรอน เกิดจากห้วยคลองตรอน มีน้ำตก ๒ แห่ง คือ แห่งแรกมี ๔ ชั้น มีความสูงประมาณ ๒๐ เมตร แห่งที่ ๒ ห่างจากแห่งแรกประมาณ ๑.๕ เมตร มีความสูงประมาณ ๓๐ เมตร ต้องเดินเท้าเข้าขมน้ำตกทั้งสอง

น้ำตกห้วยคอม อยู่บริเวณตอนกลางของห้วยคอม บ้านห้วยคอม ตำบลน้ำไผ่ ประกอบด้วยน้ำตก ๓ แห่ง แห่งที่ ๑ เป็นน้ำตกชั้นเดียวสูงประมาณ ๑๕ เมตร แห่งที่ ๒ อยู่ห่างจากแห่งแรก ๒๐๐ เมตร เป็นน้ำตก ๒ ชั้น สูงประมาณ ๑๕ เมตร แห่งที่ ๓ ห่างจากแห่งที่ ๒ ประมาณ ๓๐ เมตร เป็นน้ำตกชั้นเดียวสูง ๒๐ เมตร การเดินทางต้องเดินเท้า ห่างจากหมู่บ้านห้วยคอม ประมาณ ๕ กิโลเมตร

ยอดภูเมี่ยง เป็นผาขนาดใหญ่ มีความสูงจากระดับน้ำทะเลปานกลาง ๑,๖๕๖ เมตร เป็นเทือกเขาแบ่งเขตจังหวัดอุดรดิตถ์และจังหวัดพิษณุโลก เมื่ออยู่บนหน้าผาแล้ว สามารถชมทัศนียภาพของทั้ง ๒ จังหวัด และมองเห็นเขื่อนสิริกิติ์ได้ นอกจากนี้ยังพบกุหลาบพันปี ข้าหลวงดงดาว เอนอ้า และชันหามกป่า รวมทั้งพรรณไม้นานาชนิด และสัตว์ป่าต่างๆ เช่น เก้ง หมูป่า เสือลายเมฆ เสี่ยงผา หมึกกระจง และเต่าปูลู ตลอดเส้นทางสู่อยอดภูเมี่ยง จะพบน้ำตกทั้งหมด ๘ ชั้น แต่ละชั้นมีลักษณะความสวยงามแตกต่างกันออกไป บนยอดภูเมี่ยงสามารถกางเต็นท์ได้ แต่ไม่มีสิ่งอำนวยความสะดวก การเดินทางเข้าชมต้องเดินเท้าเท่านั้น อุทยานฯ ยังมีที่พักบริการแก่นักท่องเที่ยว โดยสามารถจองที่พักได้ด้วยตนเองผ่านทาง www.dnp.go.th สอบถามข้อมูลได้ที่ทำการอุทยาน โทร. ๐๕๕๒๘ ๒๓๔๗ หรือ ๐๘ ๙๙๕๘ ๖๗๕๙

การเดินทาง

เส้นทางที่ ๑ จากจังหวัดอุดรดิตถ์ไปอำเภอน้ำปาด ใช้ทางหลวงหมายเลข ๑๐๔๕ ระยะทาง ๖๘ กิโลเมตร จากที่ทำการอำเภอ น้ำปาด ใช้ทางหลวงหมายเลข ๑๒๑๒ สายห้วยเตือ-บ้านเพี้ย ถึงบ้านต้นขนุนระยะทางประมาณ ๒๓ กิโลเมตร

เส้นทางที่ ๒ ป่าคลองตรอนฝั่งซ้าย (ภูเมี่ยง) จากอำเภอเมืองอุดรดิตถ์ เดินทางตามทางหลวงแผ่นดินหมายเลข ๑๑ (พิษณุโลก-เด่นชัย) ระหว่างหลักกิโลเมตรที่ ๑๐๗-๑๐๘ (สามแยกบ้านป่าขนุน) แยกไปตามทางหลวงจังหวัดหมายเลข ๑๐๔๗ ระหว่างหลักกิโลเมตรที่ ๓๖-๓๗ สามารถเที่ยวชมถ้ำจัน และเมื่อเดินทางต่อไปตามทางหลวงจังหวัดหมายเลข ๑๐๔๗ อีกประมาณ ๑๑ กิโลเมตร ถึงทางแยกเข้าที่ทำการอุทยานแห่งชาติต้นสักใหญ่ โดยเดินทางตามทางแยกเข้าไปอีก ๓ กิโลเมตร ถึงที่ทำการอุทยานแห่งชาติต้นสักใหญ่

เส้นทางที่ ๓ ป่าคลองตรอนฝั่งขวา (ต้นสักใหญ่) จากทางหลวงสายพิษณุโลก-อุดรดิตถ์ ตรงกิโลเมตรที่ ๑๐๔-๑๐๑ เข้าไปตามทางหลวงหมายเลข ๑๐๔๗ ไปอีก ๕๓ กิโลเมตร จึงถึงอุทยานฯ ต้นสักใหญ่

เส้นทางที่ ๔ ป่าคลองตรอนฝั่งขวา (ต้นสักใหญ่) จากทางหลวงสายอุดรดิตถ์-เขื่อนสิริกิติ์-น้ำปาด แยกเข้าไปตรงกิโลเมตรที่ ๖๔-๖๕ เข้าไปตามทางหลวงหมายเลข ๑๐๔๗ ไปอีกประมาณ ๙ กิโลเมตร จึงถึงอุทยานฯ ต้นสักใหญ่

แม่น้ำสองสี บริเวณสะพานเชื่อมระหว่างเขื่อนสิริกิติ์กับตลาดสดบ้านปากปาด มีแม่น้ำไหลมาบรรจบกัน คือ แม่น้ำน่านที่ปล่อยจากเขื่อนและแม่น้ำปาดที่ไหลลงมาจากช่องเขาอีกด้านหนึ่ง เนื่องจากดินฝั่งอำเภอ น้ำปาดซึ่งส่วนใหญ่เป็นดินลูกรัง เวลาฝนตกก็จะชะล้างตะกอนแดงลงมาด้วย สอบถามข้อมูลได้ที่แผนกประชาสัมพันธ์เขื่อนสิริกิติ์ โทร. ๐๕๕๔๖ ๑๑๓๖

พระใหญ่แห่งห้วยมุ่น สำหรับนักท่องเที่ยวที่ใช้เส้นทาง อำเภอบ้านโคก-ห้วยมุ่น มาถึงทางโค้งก่อนถึง ๓ แยกไปอำเภอน้ำปาด จะเห็นพระพุทธรูปองค์ใหญ่อยู่บนเขา ชาวบ้านเรียกว่า “พระใหญ่”

อุทยานแห่งชาติภูสอยดาว มีพื้นที่ครอบคลุมอยู่ในท้องที่ป่าสงวนแห่งชาติป่าน้ำปาด ท้องที่ตำบลม่วงเจ็ดต้น ตำบลนาขุม ตำบลบ้านโคก อำเภอบ้านโคก ตำบลห้วยมุ่น อำเภอน้ำปาด จังหวัดอุดรธานี เป็นพื้นที่ที่มีสภาพป่าค่อนข้างสมบูรณ์ปกคลุมไปด้วยป่าธรรมชาติที่สวยงาม เป็นแหล่งต้นน้ำลำธาร ยอดสูงสุดของภูสอยดาวสูงจากระดับน้ำทะเล ๒,๑๐๒ เมตร ซึ่งเป็นอันดับ ๔ ของประเทศไทย อุทยานแห่งชาติภูสอยดาวมีเนื้อที่ ๑๒๕,๑๑๐ ไร่ หรือ ๒๐๐.๑๘ ตารางกิโลเมตร

สถานที่ท่องเที่ยวภายในอุทยานฯ

น้ำตกภูสอยดาว อยู่ริมเส้นทางหลวงแผ่นดินหมายเลข ๑๒๖๘ ใกล้กับที่ทำการอุทยานแห่งชาติ มีทั้งหมด ๕ ชั้น แต่ละชั้นมีชื่อเรียกที่ไพเราะว่า ภูสอยดาว สกาวเดือน เหมือนฝัน วรรณการ์ และ สุภาภรณ์ มีน้ำไหลตลอดปี

น้ำตกสายทิพย์ เป็นน้ำตก ๗ ชั้น ความสูงแต่ละชั้นประมาณ ๕-๑๐ เมตร สภาพป่าโดยรอบน้ำตกมีความชุ่มชื้นมาก จึงมีมอสสีเขียวขึ้นปกคลุมทั่วไปตามก้อนหินริมน้ำ

ทุ่งดอกไม้ในป่าสน ช่วงฤดูฝน ระหว่างเดือนสิงหาคมถึงเดือนกันยายนของทุกปี จะมีดอกไม้ดินชูช่อแย่งกัน ออกดอกเป็นกลุ่มหนาแน่น เช่น ดอกหงอนนาค ดอกสร้อยสุวรรณา และดอกหญ้ารากหอม ในฤดูหนาวจะมีดอกกระดุมเงิน กล้วยไม้รองเท้านารี อินทนนท์ และต้นเมเปิลซึ่งจะเปลี่ยนเป็นสีแดงสวยงามมาก



ทุ่งดอกไม้ในป่าสน

ลานสนสามใบกุสอยดาว มีพื้นที่ประมาณ ๑.๖ ตารางกิโลเมตร เป็นที่ราบบนภูเขา ตั้งอยู่สูงจากระดับน้ำทะเลประมาณ ๑,๖๓๓ เมตร สภาพพื้นที่ของลานสนสามใบจะเป็นเนินสูงต่ำสลับกันไป ชั้นล่างเป็นทุ่งหญ้ากว้างใหญ่ ที่สุดในประเทศ บนลานสนยังเป็นจุดชมพระอาทิตย์ตกที่สวยงาม แต่ไม่มีบ้านพักและอาหาร หากต้องการพักค้างแรมต้องเตรียมเต็นท์และอาหารไปเอง

การเดินทาง ต้องเดินเท้าจากน้ำตักกุสอยดาว ริมเส้นทางหลวงแผ่นดินหมายเลข ๑๒๖๘ ขึ้นสู่ยอดกุสอยดาวระยะทางประมาณ ๖.๕ กิโลเมตร ใช้เวลาเดินเท้าประมาณ ๔-๖ ชั่วโมง ต้องติดต่อขอเจ้าหน้าที่นำทางจากอุทยานฯ ซึ่งมีบริการลูกหาบช่วยขนสัมภาระ ทั้งนี้ทางอุทยานฯ อนุญาตให้ขึ้นภูได้ตั้งแต่เวลา ๐๘.๐๐-๑๔.๐๐ น.

หลักเขตไทย-ลาว เป็นหลักเขตที่ปักปันเขตแดนระหว่างประเทศไทยและสาธารณรัฐประชาธิปไตยประชาชนลาว ทำขึ้นหลังสงครามบ้านร่มเกล้า

สิ่งอำนวยความสะดวก

ที่จอดรถ มีที่จอดรถให้บริการแก่นักท่องเที่ยว

บริการอาหาร มีร้านอาหารไว้บริการนักท่องเที่ยวเฉพาะทางขึ้นภู

ลานกางเต็นท์ อุทยานฯ มีเต็นท์และสถานที่กางเต็นท์ไว้ให้บริการนักท่องเที่ยว สอบถามข้อมูล โทร.

๐ ๕๕๔๓ ๖๐๐๑-๒ หรือ www.dnp.go.th

ศูนย์บริการนักท่องเที่ยว เปิดให้บริการข้อมูลทุกวัน ไม่เว้นวันหยุดราชการ ระหว่างเวลา ๐๘.๐๐-๑๖.๓๐ น.

การเดินทาง นักท่องเที่ยวสามารถเดินทางได้ ๓ เส้นทาง คือ

-จากจังหวัดพิษณุโลก ขับรถไปตามทางหลวงหมายเลข ประมาณ ๖๔ กิโลเมตร แล้วเลี้ยวขวาไปตามทางหลวงหมายเลข ๑๒๔๖ ประมาณ ๑๒ กิโลเมตร ถึงบ้านแพะเลี้ยวขวาไปตามทางหลวง

หมายเลข ๑๑๔๓ ประมาณ ๔๓ กิโลเมตร ถึงอำเภอชาติตระการ แยกเข้าทางหลวงหมายเลข ๑๒๓๗ ประมาณ ๕๘ กิโลเมตร ผ่านบ้านบ่อภาคไปบรรจบกับทางหลวงหมายเลข ๑๒๖๘ ประมาณ ๑๒ กิโลเมตรถึงน้ำตักกุสอยดาว และศูนย์บริการนักท่องเที่ยว ขับต่อไปอีกประมาณ ๑ กิโลเมตร จะพบกับที่ทำการอุทยานแห่งชาติกุสอยดาว รวมระยะทางประมาณ ๑๘๙ กิโลเมตร

-จากจังหวัดอุตรดิตถ์ ใช้ทางหลวงหมายเลข ๑๐๔๗ (อุตรดิตถ์-น้ำปาด) ระยะทาง ๗๑.๓ กิโลเมตร ถึงอำเภอน้ำปาด แล้วเข้าสู่ทางหลวงหมายเลข ๑๒๓๙ ระยะทาง ๓๘.๖ กิโลเมตร เลี้ยวขวาสู่ทางหลวงหมายเลข ๑๒๖๘ อีก ๑๕.๕ กิโลเมตร จะถึงน้ำตักกุสอยดาว และศูนย์บริการนักท่องเที่ยว ขับต่อไปอีกประมาณ ๑ กิโลเมตร จะพบกับที่ทำการอุทยานแห่งชาติกุสอยดาว รวมระยะทางประมาณ ๑๓๓ กิโลเมตร

-เดินทางโดยรถโดยสารประจำทาง มีรถโดยสารปรับอากาศออกจากบริเวณหน้าสถานีรถไฟอุตรดิตถ์หลังเก้าไปอำเภอน้ำปาดทุกชั่วโมง ตั้งแต่เวลา ๐๖.๐๐-๑๗.๐๐ น. ใช้เวลาประมาณ ๒.๓๐ ชั่วโมง จากนั้นลงรถที่หน้าโรงพยาบาลอำเภอน้ำปาด เหมารถสองแถวไปกุสอยดาวใช้เวลาเดินทางอีกประมาณ ๓ ชั่วโมงสำหรับนักท่องเที่ยวที่ต้องการจะเดินทางกลับไปยังทางอำเภอชาติตระการ จังหวัดพิษณุโลก ต้องเหมารถไป ใช้เวลา ๒ ชั่วโมง และต่อรถโดยสารท้องถิ่นเส้นทางอำเภอชาติตระการ-นรไทย-พิษณุโลก ใช้เวลาเดินทางประมาณ ๓ ชั่วโมง บริการระหว่างเวลา ๐๕.๐๐-๑๗.๓๐ น.

หมายเหตุ : **หากนักท่องเที่ยวเดินทางไปถึงอุทยานแห่งชาติกุสอยดาวแล้ว ไม่สามารถขึ้นยอดกุสอยดาวได้ทัน (ก่อนเวลา ๑๔.๐๐ น.) อุทยานแห่งชาติฯ ได้จัดเตรียมสถานที่กางเต็นท์ไว้บริการ บริเวณที่ทำการอุทยานแห่งชาติ สอบถามข้อมูลได้ที่ อุทยานแห่งชาติ**

ภูสอยดาว โทร. ๐ ๕๕๕๓ ๖๐๐๑-๒

นอกจากนี้ นักท่องเที่ยวยังสามารถเดินทางจากอุทยานแห่งชาติภูสอยดาว ไปยังแหล่งท่องเที่ยวเชื่อมโยงสวนพฤกษศาสตร์บ้านร่มเกล้า พิษณุโลกในพระราชดำริได้ โดยภายในสวนฯ ได้มีการจัดแสดงพรรณไม้ประจำถิ่นไม่หายากและใกล้สูญพันธุ์ มีโรงเรียนรวบรวมกล้วยไม้ไทย ที่หาชมได้ยากกว่า ๓๐๐ ชนิด รวมถึงพันธุ์ไม้ที่ค้นพบชนิดใหม่ของโลกคือ สร้อยสยาม สอบถามข้อมูล โทร. ๐ ๕๕๕๓ ๖๗๓๓-๕

อำเภอบ้านโคก

จุดผ่านแดนถาวรภูดู ตั้งอยู่หมู่ที่ ๒ ตำบลม่วงเจ็ดต้น ประกาศเป็นจุดผ่านแดนถาวรเมื่อวันที่ ๑๙ พฤษภาคม ๒๕๕๖ เพื่ออำนวยความสะดวกในการคมนาคมขนส่ง การพัฒนาเศรษฐกิจการค้าและการท่องเที่ยว เพื่อรองรับการเข้าสู่ประชาคมอาเซียนในปี ๒๕๕๘ ทำให้สามารถเดินทางจังหวัดอุตรดิตถ์ไปยังเมืองหลวงพระบาง สปป.ลาวได้ โดยมีระยะทางดังนี้

-จังหวัดอุตรดิตถ์-จุดผ่านแดนถาวรภูดู ระยะทาง ๑๖๐ กิโลเมตร ใช้เวลา ๒.๓๐ ชั่วโมง

-จุดผ่านแดนถาวรภูดู-เมืองปากลาย (สปป.ลาว) ระยะทาง ๓๘ กิโลเมตร ใช้เวลา ๔๐ นาที

-เมืองปากลาย-แขวงไชยะบุรี ระยะทาง ๑๕๐ กิโลเมตร ใช้เวลา ๓ ชั่วโมง

-แขวงไชยะบุรี-หลวงพระบาง ระยะทาง ๑๑๐ กิโลเมตร ใช้เวลา ๒ ชั่วโมง

ดังนั้น การเดินทางจากจังหวัดอุตรดิตถ์ไปยังเมืองมรดกโลก หลวงพระบาง สปป.ลาว ระยะทาง ๔๕๘ กิโลเมตร ใช้เวลาเดินทางประมาณ ๘ ชั่วโมง การเปิดจุดผ่านแดนถาวรภูดูทำให้การเดินทางสะดวกขึ้น เนื่องจากไม่ต้องขึ้นภูเขาที่ชันมาก และเป็นถนนลาดยางตลอดเส้นทาง นอกจากนี้ จุดผ่านแดนถาวรภูดู สามารถเดินทางไปยังนครเวียงจันทน์ สปป. ลาว เพียง ๒๓๐ กิโลเมตร โดยข้ามแพขนานยนต์ที่เมือง

ปากลายไปยังเมืองสะมะคาม แขวงเวียงจันทน์ สปป. ลาว ซึ่งขณะนี้ (พ.ศ. ๒๕๕๘) สะพานข้ามแม่น้ำโขงที่เมืองปากลายอยู่ระหว่างการก่อสร้าง โดยจะแล้วเสร็จและเปิดใช้ในปี พ.ศ. ๒๕๖๑ ซึ่งจะทำให้การเดินทางจากจังหวัดอุตรดิตถ์ไปนครเวียงจันทน์มีระยะทาง ๔๐๐ กิโลเมตร ใช้ระยะเวลาเพียง ๖-๗ ชั่วโมง (สะพานข้ามแม่น้ำโขง-เวียงจันทน์ ๒๐๐ กิโลเมตร เป็นเส้นทางภูเขาอยู่ระหว่างการก่อสร้าง ๓๐ กิโลเมตร พื้นที่ราบอยู่ระหว่างก่อสร้าง ๒๐ กิโลเมตร และเป็นทางลาดยาง ๑๕๐ กิโลเมตร)

-**จุดผ่านแดนถาวรภูดู จังหวัดอุตรดิตถ์** เปิดทำการทุกวันตั้งแต่เวลา ๐๖.๐๐-๒๐.๐๐ น.

-**ด่านสากลพุดู่ (ผาแก้ว) เมืองปากลาย แขวงไชยะบุรี สปป. ลาว** เปิดทำการทุกวันตั้งแต่เวลา ๐๘.๓๐-๑๖.๓๐ น.

-ค่าธรรมเนียมที่ด่านสากลพุดู่ (ผาแก้ว)

-ค่าผ่านด่านคนละ ๔๐ บาท

-ค่าธรรมเนียมรถยนต์คันละ ๒๕๐ บาท รถยนต์ทุกคันที่ผ่านด่านสากลพุดู่ (ผาแก้ว) จะต้องทำประกันรถยนต์ คันละ ๓๐๐ บาท ระยะเวลา ๗ วัน

การนำรถยนต์เข้า สปป.ลาว

การขับรถข้ามแดนไปยัง สปป.ลาว เจ้าของรถจะต้องมีหลักฐาน ดังนี้

-หนังสืออนุญาตระหว่างประเทศ หรือ **พาสปอร์ตรถ** ซึ่งสามารถติดต่อขอรับได้ ณ กรมการขนส่งทางบก จตุจักร หรือ สำนักงานขนส่งจังหวัดทั่วประเทศ เพียงนำรถเข้ารับการตรวจสภาพ พร้อมหลักฐาน ได้แก่ สำเนาสมุดคู่มือจดทะเบียน และสำเนาบัตรประจำตัวประชาชนมาแสดง โดยเจ้าของรถจะได้รับพาสปอร์ตรถและสติ๊กเกอร์แสดงประเทศ สำหรับนำไปติดไว้ที่รถก่อนนำรถเข้า สปป.ลาว

-เอกสารของผู้ขับรถหรือผู้เดินทาง ประกอบด้วย **หนังสือเดินทาง (พาสปอร์ต)** จากกรมการกงสุล

และหนังสือผ่านแดน ซึ่งสามารถติดต่อขอรับได้ ณ ที่ทำการ บริษัท ขนส่ง จำกัด ภายในสถานีขนส่งผู้โดยสารจังหวัดชายแดนไทย-ลาว โดยนำสำเนาบัตรประชาชน และรูปถ่ายขนาด ๑ นิ้ว จำนวน ๒ รูปไปแสดง

-สำหรับผู้ขับรถที่มีใบอนุญาตขับรถแบบเดิม จะต้องนำใบอนุญาตขับรถ และสำเนาบัตรประชาชน ไปติดต่อขอทำใบอนุญาตขับรถแบบใหม่เป็นภาษาอังกฤษ ณ กรมการขนส่งทางบก หรือสำนักงานขนส่งทั่วประเทศ

-สำหรับผู้มีใบอนุญาตขับรถรูปแบบใหม่ซึ่งถ่ายรูปเป็นเจ้าของลงบนบัตรและมีข้อความภาษาอังกฤษกำกับข้อความภาษาไทย สามารถใช้ขับรถใน สปป. ลาว และประเทศในกลุ่มอาเซียนได้โดยไม่ต้องนำไปแปลอีก

ทั้งนี้ ผู้ประสงค์เปลี่ยนใบอนุญาตขับรถเป็นแบบพลาสติก สามารถดำเนินการได้ ณ สำนักงานขนส่งทั่วประเทศเช่นกัน เพียงนำใบอนุญาตฉบับเดิมพร้อมสำเนา บัตรประจำตัวประชาชนมาแสดง เสียค่าธรรมเนียมเปลี่ยนใบอนุญาตและค่าค่าขอเปลี่ยนจำนวน ๑๐๕ บาท และค่าบริการถ่ายรูปอีก จำนวน ๑๐๐ บาท

เอกสารประกอบการขอพาสปอร์ตรถยนต์ กรณีผู้ถือกรรมสิทธิ์มาเอง

1. คู่มือจดทะเบียนรถยนต์ (ฉบับจริง)
2. สำเนาเอกสารหน้าผู้ถือกรรมสิทธิ์
3. สำเนารายการเสียภาษี
4. สำเนาบัตรประจำตัวประชาชน
5. ทะเบียนบ้านผู้ถือกรรมสิทธิ์

กรณีผู้ถือกรรมสิทธิ์ไม่มาเอง

๑. คู่มือจดทะเบียนรถยนต์ (ฉบับจริง)
๒. ใบมอบอำนาจตัวจริง อักษรแลตมป์ ๑๐ บาท
๓. สำเนาใบมอบอำนาจ

๔. สำเนาเอกสารหน้าผู้ถือกรรมสิทธิ์

๕. สำเนานำรายการเสียภาษี

๖. สำเนาบัตรประจำตัวผู้มอบอำนาจ

๗. สำเนาบัตรประชาชนผู้รับมอบอำนาจ

หมายเหตุ ค่าธรรมเนียมการขอพาสปอร์ตรถยนต์ ๕๕ บาท จะได้พาสปอร์ตเล่มม่วง ๑ เล่มและสติ๊กเกอร์ ตัว T ๒ ใบ

เอกสารการผ่านแดน

๑. หนังสือเดินทาง (พาสปอร์ต) สามารถเดินทางไปได้ทุก สปป. ลาว สามารถออกได้ทุกด่าน (ในขณะนี้ด่านสาทลพุดู (ผาแก้ว) ผ่านเข้าออกได้ เฉพาะคนไทย และ สปป.ลาวเท่านั้น ประเทศที่ ๓ ยังผ่านไม่ได้)

๒. เอกสารผ่านแดนชั่วคราว มีกำหนด ๓ วัน ๒ คืน อยู่ได้เฉพาะในแขวงไชยะบุรีเท่านั้น สอบถามข้อมูลได้ที่ สำนักงานจังหวัดอุดรดิตถ์ โทร. ๐ ๕๕๔๑ ๑๙๗๗ ต่อ ๒๓๓๔ หรือ อดต.ม่วงเจ็ดต้น โทร. ๐ ๕๕๘๑ ๓๑๔๒

ตลาดการค้าชายแดนไทย-ลาว (ตลาดนัดบ้านบ่อเปี้ยหรือตลาดช่องมหาราช) ตั้งอยู่หมู่ที่ ๑ ตำบลบ่อเปี้ย ถ้าผ่านชายแดนเข้าไปจะพบหมู่บ้าน ๓ แห่ง ได้แก่ บ้านใหม่ บ้านกลางและบ้านสว่าง ซึ่งเคยเป็นสาเหตุสงครามไทย-ลาว เมื่อ ปี ๒๕๒๗ ปัจจุบันยังไม่เป็นที่ยุติว่าหมู่บ้านดังกล่าวเป็นของประเทศใด ส่วนทางช่องมหาราชสามารถเข้าไปถึงเมืองทุ่งมีไซ สปป. ลาวได้ ซึ่งทุกวันอาทิตย์จะเปิดเป็นจุดค้าขายแลกเปลี่ยนสินค้าไทยกับ สปป. ลาว สอบถามข้อมูลได้ที่ อดต.บ่อเปี้ย โทร. ๐ ๕๕๔๓ ๖๗๖๖

ตลาดการค้าชายแดนไทย-ลาว ตลาดผ่อนปรนช่องหัวยี่ต่าง เขตติดต่อหมู่ที่ ๗ บ้านหนองไผ่ กับบ้านขอนแก่น เมืองบ่อแต่น เมืองแก่นท้าว สปป.ลาว เป็นตลาดที่เปิดโอกาสให้ประชาชนของทั้งสองประเทศได้

ซื้อขายแลกเปลี่ยนสินค้าอุปโภค บริโภคและสินค้าอื่นๆ เพื่อกระตุ้นเศรษฐกิจในพื้นที่ชายแดน สำหรับสินค้าที่ สปป. ลาวนำมาขาย ได้แก่ เหล็กเก่า สินค้าทางการเกษตรตามฤดูกาล ถั่วชนิดต่าง ๆ สินค้าพื้นบ้าน ไวน์ สินค้าที่ระลึกมากมาย เปิดทุกวันพุธ ตั้งแต่เวลา ๐๖.๐๐-๑๓.๐๐ น. สอบถามข้อมูลได้ที่เทศบาลตำบลบ้านโคก โทร. ๐ ๕๕๔๘ ๖๐๘๗

อำเภอพิชัย

ศาลพระยาพิชัยดาบหัก ตั้งอยู่ริมแม่น้ำน่าน ถนนหน้าวัดมหาธาตุ เป็นศาลที่สร้างขึ้นใหม่ มีขนาดใหญ่และดูโดดเด่นเป็นสง่า มีรูปปั้นพระยาพิชัยดาบหักนั่งอยู่บนแท่น มีเสื้อผ้าและอาวุธเก่าแก่เก็บรักษาไว้รวมกับสิ่งของที่มิผู้นำมาถวาย

พิพิธภัณฑสถานเกิดพระยาพิชัยดาบหัก ตั้งอยู่ที่บ้านห้วยคา ตำบลในเมือง ห่างจากอำเภอพิชัยไปทางทิศตะวันออกเฉียงประมาณ ๕ กิโลเมตร เป็นสถานที่เกิดของพระยาพิชัยดาบหัก ตัวอาคารพิพิธภัณฑสถานตกแต่งไว้อย่างสมบูรณ์ โดยเฉพาะชีวประวัติที่นำศึกษา และวีรกรรมของท่านโดยละเอียด เพื่อเป็นการระลึกถึงคุณงามความดีของท่าน อีกทั้งยังมีการจำลองวิถีชีวิตชาวพิชัยไว้อย่างน่าชม มีการปรับแต่งภูมิทัศน์ที่แสดงถึงวิถีชีวิตชุมชนชาวเมืองพิชัยที่เคยรุ่งเรืองในอดีต เพื่อให้เด็กและเยาวชนตลอดจนประชาชนได้ศึกษาค้นคว้า เรียนรู้ด้านศาสนา และศิลปวัฒนธรรมท้องถิ่น

วัดมหาธาตุ ตั้งอยู่ห่างจากตัวเมืองพิชัย ไปทางทิศใต้ประมาณ ๑ กิโลเมตร เป็นวัดที่สมเด็จพระเจ้าบรมวงศ์เธอฯ กรมพระยานริศรานุวัดติวงศ์ ได้มาประทับเมื่อครั้งเสด็จตรวจราชการหัวเมืองฝ่ายเหนือที่เมืองพิชัย หลักฐานทางโบราณคดีที่พบในวัดมหาธาตุ ได้แก่ เจดีย์ย่อมุมไม้สิบสอง ใบเสมา และโบสถ์ซึ่ง

ภายในประดิษฐานพระพุทธรูปสัมฤทธิ์ปางมารวิชัย ขนาดหน้าตักกว้าง ๔๐ นิ้ว ชายสังฆาฏิยาว ปลายเป็นรูปเขี้ยวตะขาบ มีรัศมีรูปเปลว เม็ดพระศกใหญ่และเรียงตัวโค้งลงมาบรรจบกันที่กลางพระนลาฏ เป็นศิลปะแบบสุโขทัย

กำแพงเมืองพิชัย จากการสำรวจทางโบราณคดีพบว่าสภาพของกำแพงเมืองด้านทิศตะวันออก จะเห็นเป็นแนวกำแพงเมือง เนื่องจากบริเวณใกล้เคียงเป็นพื้นที่ทำการเกษตร จึงไม่ค่อยมีการสร้างบ้านเรือนบนแนวกำแพงเมืองทำให้พื้นที่ไม่ถูกรบกวนมากนัก กำแพงเมืองพิชัยมีลักษณะเป็นเนินดินสูงประมาณ ๔-๕ เมตร กว้างประมาณ ๑๐ เมตร เริ่มตั้งแต่วางทิศเหนือติดกับถนนสายพิชัย-ตรอน ยาวไปทางตะวันออก จากนั้นหักมุมลงไปทางทิศใต้ได้ประมาณ ๘๐๐ เมตร แล้วหักมุมมาทางทิศตะวันตกจนสุดถนนสายพิชัย-ตรอนอีกครั้ง สันนิษฐานว่ามีการก่อสร้างขึ้นในรัชสมัยสมเด็จพระบรมไตรโลกนาถเมื่อ พ.ศ. ๒๐๓๓

วัดหน้าพระธาตุ ตั้งอยู่ริมแม่น้ำน่าน หมู่ที่ ๑ ตำบลในเมือง เป็นวัดเก่าแก่คู่บ้านคูเมืองพิชัยอายุราว ๑,๐๐๐ ปี ภายในบริเวณวัดมีโบราณวัตถุที่สำคัญ คือ “หลวงพ่อด” เป็นพระพุทธรูปปูนปั้นขนาดใหญ่ หน้าตักกว้าง ๓ วา ประดิษฐานอยู่ในวิหารแบบปราสาทจตุรมุข เนื้อที่ภายใน ๙๙ ตารางวา ตามตำนานระบุว่าสร้างโดยพระยาโคตรบอง เมื่อ พ.ศ. ๑๔๗๐ และภายในวิหารยังเป็นที่ประดิษฐาน “รอยพระพุทธรบาทจำลอง” ด้วย ในบริเวณวัดมีพระเจดีย์ยอด ๕ องค์ สูง ๔๙ เมตร บรรจุ “พระบรมสารีริกธาตุ” และจะมีการจัดงานประเพณีนมัสการหลวงพ่อดและของดีเมืองพิชัยในเดือนกุมภาพันธ์ของทุกปี

พระนอนพร้อมสาวก ประดิษฐานอยู่ที่โบสถ์พระนอน ตำบลพิชัย เป็นศิลปะสมัยอยุธยา มีพุทธลักษณะเป็นพระนอนปางพระเจ้าเข้านิพพานอยู่บนแท่น มีพระสาวกล้อมรอบและแสดงอาการกิริยาต่างๆ ที่เป็นกุศโลบายจำนวน ๙ รูป ซึ่งปัจจุบันเหลือเพียงโบสถ์และพระนอนเท่านั้นที่มีการทำนุบำรุงหลายสมัย แต่เดิมพระนอนและพระพุทธรูปสาวกมีองค์สีดำ แต่ภายหลังได้มีการลงรักปิดทองเพื่อความสวยงาม

สะพานปรมินทร์ ตั้งอยู่หมู่ที่ ๔ ตำบลดารา ก่อสร้างขึ้นเมื่อปี พ.ศ. ๒๔๔๙ ในสมัยรัชกาลที่ ๕ เป็นสะพานรถไฟที่ข้ามแม่น้ำน่านก่อนถึงสถานีรถไฟชุมทางบ้านดารา และเป็นสะพานรถไฟใหญ่ที่สุดของทางรถไฟสายเหนือ พระบาทสมเด็จพระจุลจอมเกล้าเจ้าอยู่หัวรัชกาลที่ ๕ ได้ทรงประกอบพระราชพิธีเปิด เมื่อวันที่ ๗ ธันวาคม พ.ศ. ๒๔๕๒ และพระราชทานนามว่า “สะพานปรมินทร์” ต่อมาระหว่างปี พ.ศ. ๒๔๘๕-๒๔๘๘ ประเทศไทยเข้าสู่ภาวะสงครามโลกครั้งที่ ๒ (สงครามมหาเอเชียบูรพา) จากการทิ้งระเบิดทำให้สะพานปรมินทร์พังเสียหาย ภายหลังสงครามสิ้นสุดจึงได้บูรณะให้เป็นสะพานเหล็กแล้วเสร็จเมื่อปี พ.ศ. ๒๔๙๖

อำเภอปากท่า

สุสานหอยล้านปี ตั้งอยู่ที่บ้านนาไร่เดียว หมู่ที่ ๕ ตำบลสองห้อง บริเวณที่พบสุสานห่างจากบ้านนาไร่เดียวประมาณ ๑ กิโลเมตร มีเนื้อที่ประมาณ ๒ ไร่ สภาพพื้นที่เป็นเนินเขาที่อยู่ติดริมลำห้วยม่วง ลักษณะที่พบมีเปลือกหอยติดอยู่กับหินจำนวนมาก สันนิษฐานว่าบริเวณดังกล่าวเคยเป็นทะเล หรือหนองน้ำขนาดใหญ่

พระพุทธรัดันญาณสังวร หรือ “หลวงพ่อโตทันใจ” ประดิษฐานอยู่ที่บ้านวังขวัญ หมู่ที่ ๙ ตำบลปากท่า เป็นพระพุทธรูปปางสะดุ้งมาร ขนาดหน้าตักกว้าง

๕.๗๐ เมตร สูง ๙.๗๐ เมตร สร้างขึ้นจากความเลื่อมใสศรัทธาของประชาชน เพื่อเป็นที่สักการบูชาของชาวอำเภอปากท่า และเนื่องในปีมหามงคลที่สมเด็จพระญาณสังวรสมเด็จพระสังฆราชสกลมหาสังฆปริณายกเจริญพระชนมายุ ๑๐๐ พรรษา อีกทั้งยังเป็นวโรกาสที่พระบาทสมเด็จพระจุลจอมเกล้าเจ้าอยู่หัว รัชกาลที่ ๕ เสด็จฯ เยือนจังหวัดอุตรดิตถ์ครบรอบ ๑๑๒ ปี จึงจัดการทอดผ้าป่าสามัคคีขึ้นเพื่อสร้างพระพุทธรูป ณ บริเวณลานโคกธาตุงวังขวัญ

อำเภอลับแล

อำเภอลับแลอยู่ห่างจากตัวเมืองอุตรดิตถ์ ๙ กิโลเมตร เป็นเมืองโบราณสมัยกรุงศรีอยุธยา พระบาทสมเด็จพระจุลจอมเกล้าเจ้าอยู่หัวได้เคยเสด็จมาเมื่อปี พ.ศ. ๒๔๔๔ คำว่า “ลับแล” นั้น สมเด็จพระกรมพระยาดำรงราชานุภาพสันนิษฐานว่า ชาวเมืองแพร่และเมืองน่านได้หนีข้าศึกและความเดือดร้อนมาตั้งชุมชนอยู่บริเวณนี้ เนื่องจากภูมิประเทศเป็นป่ารกและอยู่ในหุบเขาที่ซับซ้อน คนนอกเข้ามาในพื้นที่จะหลงทางได้ง่าย อำเภอลับแลนอกจากจะมีโบราณสถานที่น่าสนใจมากมายแล้วยังเป็นแหล่งผลิตสินค้าหัตถกรรมผ้าขึ้นตีนจก และไม่ควัดตองกงอีกทั้งยังเป็นแหล่งปลูกกลางสาดซึ่งเป็นผลไม้ที่ขึ้นชื่อของจังหวัดด้วย **การเดินทาง** ใช้ทางหลวงหมายเลข ๑๐๒ ไปประมาณ ๓ กิโลเมตร ถึงทางแยกแล้วเลี้ยวขวาไปทางหลวงหมายเลข ๑๐๔๑ อีก ๖ กิโลเมตร ถึงอำเภอลับแล

อนุสาวรีย์พระศรีพนมมาศ อยู่บริเวณสี่แยกตลาดลับแล ท่านเกิดที่เมืองลับแล มีชื่อเดิมว่า นายทองอิน เป็นนายอาคารสุราเชื้อสายจีน แต่ด้วยความรักในบ้านเกิดและเป็นคนที่มีความคิดก้าวหน้า ท่านจึงได้พัฒนาเมืองลับแลมาโดยตลอด เช่น ทางด้านการคมนาคม ท่านได้วางผังเมืองลับแล ด้านชลประทานมีการสร้างฝายหลวง ด้านการปกครองท่านเป็นนายอำเภอกนคร



อนุสาวรีย์พระศรีพนมมาศ

ที่ใช้การปกครองแบบพ่อปกครองลูก ด้านการศึกษา ท่านได้ตั้งโรงเรียนราชบุรีแห่งแรกของอำเภอลับแล และต่อมาได้สร้างโรงเรียนพนมมาศพิทยากรอีกแห่งหนึ่ง ส่วนด้านอุตสาหกรรมท่านได้ริเริ่มให้ชาวบ้านมีรายได้ ด้วยการทำไม้กวาดจากดอกตองกงจนเป็นสินค้า ที่ขึ้นชื่อ ผลงานของท่านสร้างความเจริญให้แก่อำเภอ

ลับแลเป็นอย่างมาก จึงเป็นที่เคารพนับถือของชาว ลับแล ในสมัยรัชกาลที่ ๕ ท่านได้รับบรรดาศักดิ์ เป็นขุนพิศาลจันะกิจ และต่อมาได้เลื่อนเป็นพระศรี พนมมาศ มียศเป็นอำมาตย์ตรี ดำรงตำแหน่งเกษตร มณฑลพิษณุโลกใน พ.ศ. ๒๔๕๑



ชุมประตุมืองลับแล

ชุมประตุมืองลับแล เป็นชุมประตุมืองที่สร้าง
ขึ้นใหม่ ซึ่งเป็นสัญลักษณ์ของเมืองลับแล ลักษณะ
สถาปัตยกรรมเป็นศิลปะประยุคต์แบบสุโขทัยมี
ขนาดกว้าง ๑๐ เมตร ยาว ๔๑ เมตร ออกแบบโดย
กรมศิลปากร ที่ด้านข้างของชุมประตุมือประติมากรรม
รูปปั้นหญิงสาวยืนอุ้มลูกน้อยสีหน้าเศร้าสร้อย ช่าง ๆ
มีสามีนั่งก้มหน้าในมือถือถุงย่ามใส่ขมิ้นเตรียมเดิน
ทางออกจากเมืองลับแล ตามตำนานของเมืองลับแล
ที่เล่าสืบต่อกันมา “มีชายหนุ่มชาวทุ่งยั้งได้หลงเข้าไป
ในเมืองลับแล ซึ่งทั้งเมืองมีแต่ผู้หญิงที่ถือศีลห้ามพูด
ปดอย่างเคร่งครัด ชายหนุ่มได้พบรักและแต่งงานกับ
หญิงสาวในหมู่บ้านและสัญญาว่าจะอยู่ในศีลธรรม
ไม่พูดปด อยู่มาวันหนึ่งภรรยาไม่อยู่บ้าน ลูกน้อยก็
ร้องไห้ไม่ยอมหยุด ทำให้ผู้เป็นพ่อลอบว่า “แม่มา
แล้วๆ” เพื่อให้ลูกหยุดร้อง เมื่อแม่ยายได้ยินก็นำไป

เล่าให้ลูกสาวฟัง ทำให้หญิงสาวเสียใจมากที่สามีไม่
รักษาวาจาสัตย์ จึงได้สามีออกจากหมู่บ้าน พร้อมกับ
ได้จัดย่ามใส่เสบียงรวมทั้งขมิ้นจำนวนมากหนึ่ง และ
กำขมิ้นไม่ให้เปิดยามจนกว่าจะถึงบ้าน แต่ระหว่างเดิน
ทางชายหนุ่มรู้สึกหนัก จึงหยิบขมิ้นทิ้งไปเรื่อย ๆ พอ
กลับถึงบ้านจึงหยิบขมิ้นที่เหลือขึ้นมา ปรากฏว่าเป็น
ทองคำ ชายหนุ่มเกิดความเสียดาย จึงย้อนกลับไปหา
ขมิ้นที่ทิ้งไว้ แต่ขมิ้นได้งอกเป็นต้นหมดแล้ว และชาย
หนุ่มก็ไม่สามารถหาทางกลับเข้าเมืองลับแลได้อีก”

พิพิธภัณฑ์เมืองลับแล เป็นศูนย์กลางเผยแพร่
ให้ความรู้เกี่ยวกับประวัติศาสตร์ วัฒนธรรม
ขนบธรรมเนียมประเพณี ภูมิปัญญาท้องถิ่น และวิถี
ชีวิตชุมชนของเมืองลับแลตั้งแต่อดีตถึงปัจจุบัน รวมทั้ง
ผลงานของพระศรีพนมมาศ มียศเป็นอำมาตย์

ตรี ดำรงตำแหน่งเกษตรรมณฑลพิษณุโลก ซึ่งท่านได้สร้าง ความเจริญให้แก่อำเภอลับแลเป็นอย่างมาก เช่น วางผังเมืองลับแล สร้างฝายหลวง พัฒนาการศึกษา และส่งเสริมการเกษตร จึงเป็นที่เคารพนับถือของชาวลับแล มาจนปัจจุบัน ภายในพิพิธภัณฑสถานประกอบด้วย ลานกิจกรรม วัฒนธรรม ประเพณี อาคารพิพิธภัณฑสถาน บ้านพระศรีพนมมาศ เรือนจำลองของเมืองลับแล ในอดีต อาคารจำหน่ายสินค้า ศูนย์บริการนักท่องเที่ยว เชียงอนุรักษ์ สอบถามข้อมูล โทร. ๐ ๕๕๔๓ ๑๐๗๖

ศูนย์การเรียนรู้ภูมิปัญญาท้องถิ่นบ้านครุโจ บ้านคุ้ม-นาทะเล เป็นศูนย์การเรียนรู้การทอผ้าขึ้นตีนจกไท-

ยวนลับแล โดยในปี พ.ศ. ๒๕๔๕ ครูโจ หรือคุณจงจรูณ มะโนคำ ได้รวมกลุ่มทอผ้าบ้านคุ้มขึ้น เพื่อเป็นการอนุรักษ์การทอผ้าแบบโบราณ โดยผ้าขึ้นตีนจกของสาวชาวลับแลนั้น มีการออกแบบที่หลากหลาย ทั้งด้านลวดลาย สีเส้น และมีวิธีการทอ โดยนำเส้นไหมแท้มาย้อมสีธรรมชาติแล้วจกด้วยขนเมนแบบดั้งเดิม

วัดพระบรมธาตุทุ่งยั้ง บ้านทุ่งยั้ง หมู่ที่ ๓ ตำบลทุ่งยั้ง วัดแห่งนี้เดิมชื่อ วัดมหาธาตุ เป็นวัดเก่าแก่มีตำนานเกี่ยวกับการเสด็จมาของพระพุทธเจ้า ในวัดประกอบด้วยวิหารแบบล้านนาซึ่งอยู่ด้านหน้า หลังคาซ้อนกัน ๓ ชั้น มีพระประธานนาม “หลวงพ่อประธานเฒ่า” เป็น





วัดพระบรมธาตุทุ่งยั้ง

พระพุทธรูปปางมารวิชัยศิลปะเชียงแสน มีจิตรกรรมฝาผนังเก่าแก่ เรื่อง พระสังข์ทอง ด้านหลังวิหารมีพระบรมธาตุทุ่งยั้ง ซึ่งเป็นเจดีย์เก่าบรรจุพระบรมสารีริกธาตุของพระพุทธเจ้า เป็นแบบลังกาทรงกลมฐานเป็นรูปสี่เหลี่ยม ๓ ชั้น ฐานล่างมีเจดีย์องค์เล็ก ๆ เป็นบริวารอยู่ ๔ มุม ฐานชั้นที่ ๓ มีซุ้มคูหา ๔ ด้านสันนิษฐานว่าได้รับการบูรณะขึ้นภายหลัง

การเดินทาง ออกจากตัวเมืองอุตรดิตถ์ใช้ทางหลวงหมายเลข ๑๐๒ ไปประมาณ ๓ กิโลเมตร จะเห็นวัดอยู่ทางซ้ายมือ

วัดพระยืนพุทธบาทยุคล อยู่เลยวัดพระบรมธาตุทุ่งยั้งประมาณ ๕๐๐ เมตร วัดอยู่ทางซ้ายมือใกล้ทางแยกภายใน

มีมณฑปเป็นศิลปะเชียงแสนครอบรอยพระพุทธรูปคู่ที่ประดิษฐานบนฐานดอกบัวสูงประมาณ ๑.๕ เมตรที่วัดยังมี **“หลวงพ่อพุทธรังสี”** เป็นพระพุทธรูปปางมารวิชัย หล่อด้วยสัมฤทธิ์ ศิลปะสุโขทัย ขนาดหน้าตักกว้าง ๕๕ นิ้ว สูง ๖๖ นิ้ว เดิมประดิษฐานอยู่ในมณฑปมีปูนพอกหุ้มไว้ทั้งองค์ ต่อมาได้กระเทาะปูนออกและนำไปประดิษฐานไว้ในพระอุโบสถที่สร้างใหม่

วัดพระแท่นศิลาอาสน์ อยู่ที่บ้านพระแท่น ตำบลทุ่งยั้ง เลยวัดพระยืนไปเล็กน้อย วัดแห่งนี้มีพระแท่นศิลาอาสน์เป็นศิลาแลงรูปสี่เหลี่ยมผืนผ้า กว้าง ๘ ฟุต ยาว ๑๐ ฟุต สูง ๓ ฟุต ฐานของพระแท่นโดยรอบประดับด้วยลายกลีบบัว สันนิษฐานว่าสร้างขึ้นใน



วัดพระยี่มพุทธบาทยุค



วัดพระแท่นศิลาอาสน์

สมัยสุโขทัย ต่อมาใน พ.ศ. ๒๔๕๑ ได้เกิดไฟป่าไหม้ มณฑลและวิหารจนเหลือแต่แท่นศิลาแลง รัชกาลที่ ๕ จึงโปรดฯ ให้ปฏิสังขรณ์ใหม่ บานประตูวิหารพระแท่นศิลาอาสน์ที่เป็นไม้สักแกะสลักนั้น เดิมเคยเป็นบานประตูวิหารพระพุทธชินราช วัดพระศรีรัตนมหาธาตุวรมหาวิหาร จังหวัดพิษณุโลกมาก่อน ภายในวิหารยังมีภาพวาดเกี่ยวกับพระราชกรณียกิจของราชวงศ์จักรี ส่วนใหญ่เกี่ยวกับรัชกาลที่ ๕ และรัชกาลปัจจุบัน ทางวัดจัดให้มีงานนมัสการพระแท่นศิลาอาสน์ในวันเพ็ญเดือน ๓ ของทุกปี นอกจากนั้นยังมีพิพิธภัณฑ์ท้องถิ่น เป็นศาลาการเปรียญเก่าสร้างด้วยไม้มี ๒ ชั้น แบบล้านนา ก่อตั้งโดยนายเฉลิมศิลป์ ชยปาโล ด้านหน้าตกแต่งด้วยไม้ดอกและสวน

สมุนไพรร **ชั้นล่าง** เป็นการจัดแสดงเครื่องมือจับสัตว์น้ำโบราณและเรือพายโบราณ ส่วน**ชั้นบน** เป็นการจัดแสดงเกี่ยวกับเรื่องราววิถีชีวิตชาววังและชาวบ้านสมัยก่อน เครื่องจักสาน เครื่องมือตีเหล็ก เครื่องมือปรุงยาสมุนไพรรแผนโบราณ เครื่องสังคโลกสมัยสุโขทัย ธรรมาสันหลวงซึ่งเป็นธรรมาสันโบราณฝีมือช่างสมัยอยุธยา พระพุทธรูปที่แกะจากต้นโพธิ์โบราณ และพระพุทธรูปสมัยสุโขทัย-กรุงศรีอยุธยา รวมถึงศิลปะวัฒนธรรมของชาวเหนือ เปิดทุกวัน ตั้งแต่เวลา ๐๘.๐๐-๑๗.๐๐ น. สอบถามข้อมูล โทร. ๐ ๕๕๔๕ ๓๕๒๗

วัดพระนอนพุทธไสยาสน์ ตั้งอยู่หมู่ที่ ๖ ตำบลทุ่งยั้ง ใกล้กับวัดพระแท่นศิลาอาสน์ และวัดพระยืนพุทธบาทยุคล โดยมีถนนบรมอาสน์ (ทางหลวงหมายเลข ๑๐๒ อุตรดิตถ์-ศรีสะเกษ) คั่นอยู่ตรงกลาง ภายในวัดมีพระวิหารจัตุรมุขหลังหนึ่ง ภายในประดิษฐานแท่นศิลาขนาดใหญ่ ตามตำนานกล่าวว่า เป็นพระแท่นบรรทมขององค์สมเด็จพระสัมมาสัมพุทธเจ้าเมื่อครั้งเสด็จที่เมืองแห่งนี้

หนองพระแล ตั้งอยู่ที่บ้านหนองพระแล ตำบลทุ่งยั้ง เป็นแหล่งน้ำธรรมชาติขนาดใหญ่ บริเวณโดยรอบเป็นส่วนสาธารณะที่ชาวเมืองลับแลนิยมมาพักผ่อนหย่อนใจ และออกกำลังกาย

การเดินทาง ตามเส้นทางหลวงหมายเลข ๑๐๔๑ ห่างจากตัวจังหวัด ๑๓ กิโลเมตร อยู่ระหว่างทางไปวัดพระแท่นศิลาอาสน์

เวียงเจ้าเงาะ อยู่ที่ตำบลทุ่งยั้ง ลักษณะเป็นที่ราบ พื้นดินปนศิลาแลง ด้านทิศเหนือติดกับหนองพระแลและหนองพระทัย เป็นที่ลุ่มซึ่งกรมศิลปากรได้ขึ้นทะเบียนเป็นโบราณสถาน อ้างอิงถึงวรรณคดีเรื่องสังข์ทอง เจ้าเงาะได้พานางรจนามาอยู่ที่กระท่อมปลายนาแห่งนี้ เมื่อครั้งถูกท้าวสามลและนางมณฑาเนรเทศออกจากวัง จึงเรียกว่า เวียงเจ้าเงาะ นักโบราณคดีสันนิษฐานว่า เวียงเจ้าเงาะแต่เดิมเคยเป็นเมืองเก่ามาก่อน เพราะได้มีการขุดค้นพบโบราณวัตถุ เช่น พญาสัมฤทธิ์ กำไลหินโครงกระดุก แหวนหิน กลองมโหระทึก เป็นต้น

วัดเจดีย์ศรีวิหาร (วัดป่าแก้ว) บ้านวัดป่า หมู่ที่ ๑ ตำบลฝายหลวง ตามตำนานเชื่อกันว่าเจ้าฟ้าอำมฤมารทรงสร้างวัดนี้ขึ้นมาเมื่อประมาณปี พ.ศ. ๑๕๑๙ พระองค์ได้เสด็จไปเฝ้าพระเจ้ารือรือราช กษัตริย์แห่งโยนกนคร เพื่อกราบทูลขอแบ่งพระบรมสารีริกธาตุ



หนองพระแล

ดอยตุง และอัญเชิญมาบรรจุที่เจดีย์วัดป่าแก้วแห่งนี้ เจดีย์องค์นี้ถือเป็นเจดีย์แห่งแรกของอำเภอลับแล ที่บรรจุพระบรมสารีริกธาตุไว้ภายใน รูปทรงเจดีย์เป็นสถาปัตยกรรมแบบล้านนา ผสมไทลื้อ

การเดินทาง ใช้ทางหลวงหมายเลข ๑๐๔๓ วัดอยู่ห่างจากอำเภอเมืองประมาณ ๑๐ กิโลเมตร

วัดทองลับแล ตั้งอยู่ที่ตำบลฝายหลวง เป็นวัดเก่าแก่สิ่งที่น่าสนใจ คือ “ภาพสะท้อนหัวกลับ” ของศาลาการเปรียญฝั่งตรงข้ามที่ปรากฏบนผนังในพระอุโบสถ โดยพระสมชายที่มาบวชที่วัดเมื่อ พ.ศ. ๒๕๕๔ เป็นผู้พบภาพดังกล่าวขณะที่เข้าไปทำวัตรภายในโบสถ์ที่ปิดประตูและหน้าต่าง ช่วงเวลาที่เงาของภาพหัวกลับได้อย่างชัดเจนคือ วันที่มีแสงแดดจัด ช่วงเวลา ๑๓.๐๐-๑๖.๐๐ น. ภายในโบสถ์ยังมีภาพจิตรกรรมฝาผนังเป็นเรื่องตำนานและวิถีชีวิตของชาวลับแล

มีเรื่องเล่าว่า หมอภูมินทร์ ซึ่งเป็นทันตแพทย์ชาว จังหวัดเชียงใหม่ ได้ฝันเห็นเจ้าฟ้าอำมกรมาร ปฐม กษัตริย์แห่งนครลับแลมาบอกว่า มีผู้พบภาพหัวกลับ ภายในโบสถ์ คุณหมอจึงได้เดินทางมาพิสูจน์ และได้เห็น ภาพปรากฏขึ้นจริงตามที่เจ้าฟ้าอำมกรมารมาเข้าฝัน จึงเกิดความศรัทธาและสร้างเจดีย์แก้วขึ้นบริเวณ ข้างพระอุโบสถ นอกจากนี้ยังมีหอไตรโบราณกลาง น้ำอายุหลายร้อยปี สันนิษฐานว่าสร้างมาตั้งแต่สมัย กรุงศรีอยุธยา

วัดไผ่ล้อม ตั้งอยู่ที่ตำบลไผ่ล้อม เป็นวัดเก่าแก่อีกวัด หนึ่งของอำเภอลับแล สร้างขึ้นเมื่อ พ.ศ. ๒๐๑๙ เป็น วัดที่ค้นพบหลวงพ่อเพชร พระพุทธรูปคู่บ้านคู่เมือง ของจังหวัดอุตรดิตถ์

วัดดงสระแก้ว ตั้งอยู่บ้านดงสระแก้ว ตำบลไผ่ล้อม สร้างเมื่อปี พ.ศ. ๒๔๖๐ สำหรับพระอุโบสถสร้างขึ้น เมื่อ พ.ศ. ๒๔๘๔ ด้วยไม้สักทองทั้งหลังและมีได้ถุน สูง ๖๐ เซนติเมตร เพื่อให้พุทธศาสนิกชนได้ลอด ใต้ฐานพระอุโบสถตามความเชื่อ พระธรรมกิจโกศล เจ้าอาวาสองค์แรกได้รับพระพุทธรูปจากวัดราช บุรณะ กรุงเทพฯ มาโดยวิธีจับสลากเมื่อ พ.ศ. ๒๔๘๕ ท่านจับได้พระปูนที่มีพระเศียรโต รูปร่างไม่งดงาม และได้ัญเชิญมาเป็นพระประธานในพระอุโบสถ ต่อมา เมื่อ พ.ศ. ๒๕๐๘ มีการซ่อมแซมหลังคาพระอุโบสถ แผ่นกระเบื้องหล่นลงมาโดนหัวไหล่ข้างซ้ายของพระ ปูน ทำให้ปูนที่หุ้มอยู่แตก เมื่อช่วยกันกระเทาะปูน ออกมา จึงเห็นเป็นพระพุทธรูปทองคำ ปางมารวิชัย สมัยอุทอง เรียกว่า “หลวงพ่อกู่ทอง” ประมาณ พ.ศ. ๒๕๒๐ หลวงพ่อกู่ทองได้ถูกโจรกรรมไป ชาวดงสระแก้ว เสียใจเป็นอันมาก พยายามติดตามหาอยู่หลายปี ก็ไม่สามารถให้อंकหลวงพ่อกู่ทองกลับคืนมา ดังนั้นในวันที่ ๖ มีนาคม พ.ศ. ๒๕๔๘ พระครูภากร สิทธิคุณ เจ้าอาวาสวัดหัวดงสระแก้ว และชาวบ้านได้ช่วยกัน

หล่อหลวงพ่อกู่ทององค์ใหม่ขึ้นมาแทน โดยมีขนาด เท่าองค์เดิม ทำพิธีพุทธาภิเษกแล้วนำไปประดิษฐาน ที่อุโบสถ เพื่อให้พุทธศาสนิกชนได้สักการบูชา

วัดฝักราก ตั้งอยู่ที่ตำบลแม่พูล เป็นวัดเก่าแก่ อีกแห่งหนึ่งของอำเภอลับแล สร้างขึ้นเมื่อ พ.ศ. ๒๓๙๑ มีพระธาตุและอุโบสถแบบล้านนาที่ได้รับ รางวัลสถาปัตยกรรมดีเด่น ทั้งยังได้รับพระราชทาน วิสุงคามสีมา เมื่อ พ.ศ. ๒๔๔๙ (ที่ดินพระราชทาน เพื่อให้สร้างเป็นอุโบสถ)

อนุสาวรีย์เจ้าฟ้าอำมกรมาร บ้านท้องทับแล หมู่ที่ ๗ ตำบลฝายหลวง เป็นอนุสาวรีย์ของปฐมกษัตริย์ ผู้ครองเมืองลับแล พระองค์ทรงเป็นพระราชบุตร ในพระเจ้าเรืองทิธาธิราช กษัตริย์วงศ์สิงหนวัติแห่ง อาณาจักรโยนกนาคนครเชียงแสน พระราชบิดา ส่งมารองเมืองลับแล เมื่อ พ.ศ. ๑๕๑๓ ทรงทำนุ บำรุงบ้านเมืองจนเจริญก้าวหน้าราชกรูอยู่ด้วยความ ร่มเย็นเป็นสุข เมื่อเสด็จสวรรคต ประชาชนจึงนำอัฐิ พระองค์มาบรรจุไว้ ณ ม่อนนารักษ์ซึ่งเป็นที่สักการะ ของประชาชนทั่วไป และได้จัดประเพณีแห่หน้าขึ้นโฮง (เป็นประเพณีที่นำน้ำอบน้ำปรุงมาเข้าร่วมขบวนแห่ โดยมีขบวนแห่ตุง คานหาบ ขบวนแห่วัฒนธรรม พร้อมเครื่องถวาย และนำไปสักการะดวงวิญญาน เจ้าฟ้าอำมกรมาร) สืบทอดมาจนถึงปัจจุบัน บนเนินเขา ด้านหลังอนุสาวรีย์ยังมีทางขึ้นไปยังจุดชมวิวสามารถ มองเห็นภูมิทัศน์ของเมืองลับแลได้

การเดินทาง จากแยกตลาดลับแล ใช้ทางหลวง หมายเลข ๑๐๔๓ เส้นทางไปน้ำตกแม่พูล จะพบวัดใหม่ อยู่ขวามือ เลี้ยวซ้ายเข้าซอยฝั่งตรงข้ามวัดใหม่ ประมาณ ๘๐๐ เมตร รวมระยะทางจากตัวจังหวัด ถึงอนุสาวรีย์ฯ ๑๒ กิโลเมตร



อนุสาวรีย์เจ้าฟ้าช้างมฤค



วัดดอนสัก

ศูนย์ปฏิบัติธรรมม่อนอารักษ์ ตั้งอยู่บนเนินเขาสูงติดกับอนุสาวรีย์เจ้าฟ้าอำมฤมาร เป็นจุดชมทิวทัศน์ที่ดีที่สุดแห่งหนึ่งของลี้แล สามารถมองเห็นภูเขาและป่าไม้ที่ยังอุดมสมบูรณ์ ท้องนาสีเขียวอ่อนเป็นตารางสี่เหลี่ยมเล็กๆ และเห็นหมู่บ้านที่โอบล้อมไว้ด้วยภูเขา นอกจากนี้ยังเป็นสถานที่ค้นพบวัตถุโบราณอายุประมาณสองพันปี ได้แก่ ขวานสัมฤทธิ์ เครื่องดินเผา เครื่องมือเครื่องใช้ และเครื่องประดับ

วัดดอนสัก อยู่บ้านต้นม่วง ตำบลผายหลวง ห่างจากที่ว่าการอำเภอประมาณ ๑ กิโลเมตร ที่ได้ชื่อว่าวัดดอนสักเพราะตั้งอยู่บนเนินดิน ที่แต่เดิมมีต้นสักขึ้นอยู่มากมาย เชื่อว่าสร้างขึ้นในสมัยกรุงอยุธยาตอนปลาย เคยถูกไฟไหม้มาครั้งหนึ่งจึงทำให้โบราณวัตถุเสียหายเป็นจำนวนมากเหลือแต่วิหารซึ่งสร้างหันหน้าไปทางทิศตะวันออก หลังคามุงกระเบื้องดินเผาลดหลั่นลงเป็น ๓ ชั้น ด้านนอกส่วนหน้าบันประดับด้วยไม้แกะสลักลวดลาย ที่บานประตูไม้

สลักลวดลายกนก รูปหงส์และรูปนก ก้านชดไข้วลายเทพพนมและภาพยักษ์ คันทวยเชิงชายก็สลักไม้เป็นรูปพญานาคงดงามเช่นกัน เสาแปดเหลี่ยมก่ออิฐฉาบปูน บัวหัวเสาเป็นบัวโลกสืบซ้อน บนฝาผนังด้านในและที่เสามีภาพชาดกต่าง ๆ และมีธรรมาสันเก่าแก่สลักลายติดกระจงสีดงาม

วัดห้องสูง ตั้งอยู่ที่บ้านห้องสูง ตำบลชัยชุมพล สร้างด้วยสถาปัตยกรรมงดงาม เช่น หอระฆัง และพระอุโบสถ โดยเฉพาะพระอุโบสถ ก่อสร้างเป็นรูปเรือสุพรรณหงส์ เสาไฟฟ้าภายในวัดทุกต้นสร้างเป็นแบบเสาหงส์คาบคโม่ไฟ เช่นเดียวกับถนนอักษะ จังหวัดนครปฐม แต่ที่พิเศษสุดของวัด คือ ห้องน้ำที่มีชื่อว่า “สุขารวมใจ” มีเนื้อที่กว้างถึง ๓๙๖ ตารางเมตร เพราะนอกจากจะตกแต่งสวยงามแล้ว ยังมีห้องน้ำแยกหญิง-ชาย ห้องน้ำคนพิการ ซึ่งทุกห้องติดตั้งโทรทัศน์และพัดลมไว้บริการด้วย

ตลาดเทศบาลตำบลหัวดง เป็นตลาดผลไม้ที่ใหญ่ที่สุดของอำเภอลับแล จำหน่ายผลไม้ตามฤดูกาล เช่นทุเรียน ลำปาง ลองกอง ลางกอง มังคุด และเงาะ เป็นต้น ในช่วงหน้าผลไม้จะมีการจัดงานเทศกาลทุเรียนหลงหลินลับแล รวมทั้งอาหารพื้นบ้านที่ขึ้นชื่อได้แก่ ข้าวแคบ หมี่พัน และข้าวพันผัก


น้ำตกแม่พูล ตั้งอยู่บ้านต้นเกลือ หมู่ที่ ๔ ตำบลแม่พูล เป็นน้ำตกที่เกิดจากการตกแต่งธารน้ำให้คล้ายกับน้ำตกธรรมชาติ โดยการเทปูนให้ลดหลั่นลงมา มีความสูงประมาณ ๒๐ เมตร บริเวณโดยรอบน้ำตกมีความร่มรื่น มีร้านจำหน่ายของที่ระลึก ร้านอาหาร และลานจอดรถไว้บริการ

การเดินทาง จากอำเภอเมืองอุตรดิตถ์ถึงอำเภอลับแล ระยะทาง ๘ กิโลเมตร จากนั้นใช้ทางหลวงหมายเลข ๑๐๔๓ อีกประมาณ ๑๒ กิโลเมตร

คอยใจโก้เก๊าก ตั้งอยู่ที่ตำบลแม่พูล เป็นยอดดอยที่เป็นรอยต่อ ๓ จังหวัดคือ อุตรดิตถ์ แพร่ สุโขทัย ซึ่งเป็นจุดกางเต็นท์พักผ่อนในช่วงฤดูหนาว ที่สามารถเห็นทิวทัศน์ที่สวยงามของจังหวัดอุตรดิตถ์ได้

ม่อนลับแล ตั้งอยู่บนเส้นทางไปน้ำตกแม่พูล ห่างจากแยกศรีพนมมาศ ๑ กิโลเมตร ภายในมีร้านอาหารบรรยากาศร่มรื่น เรือนทอผ้าม่อนลับแล เป็นที่รวบรวมผ้าทอพื้นเมืองลับแลที่ทอขึ้นในอดีตและที่ทอในปัจจุบัน บ้านของผากม่อนลับแล เป็นร้านจำหน่ายสินค้าที่ลดกรรมพื้นเมือง ผ้าทอพื้นเมืองสินค้าที่ขึ้นชื่อเมืองลับแล ผลไม้ตามฤดูกาล และเครื่องดื่มเพื่อสุขภาพ เปิดบริการทุกวัน ตั้งแต่เวลา ๑๐.๐๐-๒๑.๐๐ น. สอบถามข้อมูล โทร. ๐ ๕๕๔๓ ๑๔๓๙, ๐๘ ๑๗๘๕ ๒๔๗๗

บ้านผ้าจาก ๒๐๐ ปี ตั้งอยู่ที่ถนนศรีดอนไชย เป็น



น้ำตกแม่พูล

สถานที่จัดแสดงผ้าขึ้นตีนจกลับแลที่มีอายุนับร้อยปี ก่อตั้งโดยอาจารย์สมชาย ซึ่งเป็นเจ้าของบ้าน เพื่อเก็บรักษาผ้าพื้นเมืองที่เป็นเอกลักษณ์ของชาวลับแล เช่น ผ้าจกยุคแรก ขึ้นดอกเคียว ขึ้นกาผากเขียว ขึ้นกาผากแดง และผญาผ้า เป็นต้น รวมทั้งข้าวของเครื่องใช้สมัยโบราณอีกด้วย

ย่านถนนคนกิน ตั้งอยู่ที่ถนนราชบุรีอุทิศ มีร้านอาหารพื้นเมืองตลอดเส้นทาง เช่น ร้านก้วยเตี๋ยวัก ไอติม ร้านข้าวพันผักอินดี้ ร้านขนมจีนน้ำเงี้ยว ข้าวแคบ ข้าวควบ หมี่พันป่าหวาง ข้าวพันผักป่าตอ ร้านเงินยี่ของทอด ฯลฯ

เส้นทางผลไม้ และวิธีการขนส่งผลไม้ ด้วยรถจักรยานยนต์ วิถีชีวิตและอาชีพของชาวลับแลส่วนใหญ่ คือ การทำสวนผลไม้ที่มีเอกลักษณ์ เพราะชาวลับแลทำสวนผลไม้ได้ทั้งในที่ราบและบนภูเขา ซึ่งทำมาตั้งแต่บรรพบุรุษ มีผลไม้ให้ผลผลิตตลอดปี ทั้งลองกอง กล้วย ทุเรียนและมังคุด ชาวลับแลปลูกทุเรียนบนภูเขาด้วยการใช้หนังสือกิ่งส่งเมล็ดทุเรียนพันธุ์ดีขึ้นไปตกบนภูเขา ให้เมล็ดเจริญเติบโตตามธรรมชาติ เจ้าของสวนใส่ปุ๋ยบ้างตามวาระ จากนั้นทุเรียนจะผลิดอกออกผล ชาวสวนเก็บผลผลิตด้วยการใช้ลวดสลิงข้ามเขาและใช้การชักรอกเพ่งบรรทุกทุเรียนจากเขาลูกหนึ่งมายังอีกลูกหนึ่ง จากนั้นก็ใช้มอเตอร์ไซด์เป็นพาหนะในการขนทุเรียนลงจากเขา ทุเรียนที่สร้างชื่อเสียงให้กับอำเภอลับแล คือ ทุเรียนพันธุ์หลง-หลิน

เส้นทางจักรยาน มีเส้นทางแนะนำดังนี้

เส้นทางที่ ๑ จากอนุสาวรีย์พระศรีพนมมาศ ผ่านตลาดศรีพนมมาศ เลี้ยวซ้ายไปวัดศรีดอนสัก ตรงไปจะผ่านสี่แยก ผ่านสถูปบรรจุพระอัฐิพระศรีพนมมาศ ผ่านร้านก๋วยเตี้ยวักไอดีม วัดป่ายาง ถนนคนเดิน แวะชิมอาหารพื้นเมือง ชมซุ้มประตูลับแล แล้ววกกลับจุดเดิม

เส้นทางที่ ๒ จากม่อนจำศีล เลี้ยวซ้ายที่ม่อนลับแล ผ่านสถานีอนามัย เลี้ยวซ้ายผ่านวัดทองหลวง ผ่านวัดใหม่ วัดเจดีย์ศรีวิหาร วัดทุ่งเอี้ยง ป่ามปตท. ม่อนจำศีล

เส้นทางที่ ๓ เริ่มจากตลาดผลไม้ ผ่านเทศบาลตำบลศรีพนมมาศ วัดดอนคำ วัดดอนแก้ว เขื่อนลับแล สวนผลไม้ น้ำตกแม่พูล (ระยะทางไปน้ำตกแม่พูลค่อนข้างไกล) สำนักงานเทศบาลตำบลศรีพนมมาศ อำเภอลับแล มีบริการรถจักรยานให้นักท่องเที่ยวืมโดยไม่เสียค่าใช้จ่าย และยังมีรถรางนำชมเมืองลับแลด้วย สอบถามข้อมูลได้ที่เทศบาลตำบลศรีพนมมาศ โทร. ๐ ๕๕๕๓ ๑๐๗๖

เทศกาลงานประเพณี

งานพระยาพิชัยดาบหักและงานกาชาด จัดขึ้นในระหว่างวันที่ ๗-๑๖ เดือนมกราคมของทุกปี ณ บริเวณสนามกีฬาพระยาพิชัยดาบหัก เป็นงานรำลึกถึงวีรกรรมของพระยาพิชัยดาบหัก มีการออกร้านของเหล่ากาชาดจังหวัด การแสดงศิลปวัฒนธรรม กิจกรรมรื่นเริงต่าง ๆ และพิธีบวงสรวงพระยาพิชัยดาบหัก

งานประเพณีบุญกองข้าวใหญ่ที่บ้านโคก จัดขึ้นระหว่างวันที่ ๑๙-๒๒ มกราคมของทุกปี ที่บริเวณสนามกีฬาภูเวียง ณ ที่ว่าการอำเภอบ้านโคก เพื่อเป็นการส่งเสริมประเพณี โดยในงานจะมีการก่อเจดีย์บุญกองข้าวใหญ่ ถือเป็นมารวมตัวของเกษตรกรในพื้นที่ หลังเก็บเกี่ยวข้าวในนาจะนำข้าวเปลือกหรือข้าวสารจากทุกหลังคาเรือนมาร่วมทำบุญ อีกทั้งภายในงานยังจัดให้มีนิทรรศการ การออกร้านค้าของชุมชน การประกวดอาหารพื้นบ้าน ได้แก่ ข้าวโปก ข้าวจี ข้าวหลาม การแข่งขันกีฬาเซปักตะกร้อ และเปตอง

งานนมัสการพระแท่นศิลาอาสน์ พระพุทธบาทยุคและพระนอนพุทธไสยาสน์ จัดขึ้นในช่วงขึ้น ๘ ค่ำ-๑๕ ค่ำ เดือน ๓ ในเดือนกุมภาพันธ์ ตรงกับเป็นวันมาฆบูชาของทุกปี ณ วัดพระแท่นศิลาอาสน์ วัดพระยืนพุทธบาทยุค และวัดพระนอนพุทธบาทไสยาสน์ ตำบลทุ่งยั้ง อำเภอลับแล มีการจัดงานสมโภช งานมหรสพ และการออกร้านสินค้าพื้นเมือง สอบถามข้อมูลได้ที่เทศบาลตำบลทุ่งยั้ง โทร. ๐ ๕๕๕๑ ๖๕๕๔-๖ และอำเภอลับแล โทร. ๐ ๕๕๕๓ ๑๐๘๙

งานนมัสการหลวงพ่อดโตและมหรสพของดีเมืองพิชัย จัดขึ้นในเดือนกุมภาพันธ์ของทุกปี เป็นงานนมัสการหลวงพ่อดโต พระพุทธรูปปูนปั้นขนาดใหญ่



ประเพณีถวายพระเพลิงพระบรมศพสมเด็จพระสัมมาสัมพุทธเจ้า (ประเพณีอัฐภูมิบูชา)

บริเวณวัดพระธาตุ ภายในงานมีการจัดมหรสพมากมาย

งานเทศกาลวันกระเทียม จัดช่วงต้นเดือนมีนาคม ณ บริเวณสนามกีฬาอำเภอป่าตอง มีการออกงานจำหน่ายผลิตภัณฑ์จากกระเทียม ประกวดธิดากระเทียม ขบวนแห่การละเล่นท้องถิ่นและมหรสพต่างๆ สอบถามข้อมูลได้ที่อำเภอป่าตอง โทร. ๐ ๕๕๔๘ ๑๐๔๕, ๐ ๕๕๔๘ ๑๐๓๒

ประเพณีแห่ผ้าขึ้นโฮง จัดขึ้นในวันที่ ๑๔ เดือนเมษายนของทุกปี บริเวณเชิงดอยม่อนอารักษ์ อำเภอลับแล มีการกวาดน้ำรดน้ำให้แก่บรรพบุรุษที่ล่วงลับไปแล้ว ด้วยการนำน้ำอบและน้ำหอมไปสรงตามศาลเจ้า ซึ่งเป็นที่นับถือในหมู่บ้าน มีขบวนพิธีจากหมู่บ้านต่างๆ อัญเชิญน้ำมนต์และเครื่องสักการะไปรอบเมือง สักการะอนุสาวรีย์พระศรีพนมมาศ สรงน้ำ

พระเถระผู้ใหญ่ในวัดเจติยศรีวิหาร สักการะดวงวิญญานบริเวณอนุสาวรีย์เจ้าฟ้าอำมกุมาร การแสดงถวายหน้าอนุสาวรีย์และการฟ้อนรำ

งานเทศกาลกินปลา อำเภอท่าปลา จัดขึ้นในเดือนเมษายนของทุกปีเพื่อเป็นการส่งเสริมด้านการท่องเที่ยวและสร้างรายได้ให้ประชาชนภายในท้องถิ่น

ประเพณีถวายพระเพลิงพระบรมศพสมเด็จพระสัมมาสัมพุทธเจ้า (ประเพณีอัฐภูมิบูชา) จัดขึ้นในวันแรม ๘ ค่ำ เดือน ๖ ณ วัดพระบรมธาตุทุ่งยั้ง อำเภอลับแล เป็นการน้อมจิตรำลึกถึงองค์พระสัมมาสัมพุทธเจ้า ตลอดจนพระธรรมคำสั่งสอนของพระองค์ ในงานมีการจำลองพิธีถวายพระเพลิงพระบรมศพสมเด็จพระสัมมาสัมพุทธเจ้า มีการตกแต่งวัดอย่างสวยงามพร้อมการปฏิบัติธรรมและฟังเทศนาธรรม

เทศกาลทุเรียน และผลไม้เมืองลับแล (มหัศจรรย์ทุเรียนหลง-หลินเมืองลับแล) จัดขึ้นประมาณมิถุนายนหรือกรกฎาคมของทุกปีขึ้นอยู่กับเวลาที่ผลผลิตออก ณ ตลาดกลางผลไม้ (OTOP) เทศบาลตำบลห้วยทับ ตำบลแม่พูล อำเภอลับแล เพื่อเป็นการส่งเสริมและเผยแพร่ชื่อเสียงทุเรียนเมืองลับแลภายในงานมีกิจกรรมที่น่าสนใจมากมาย มีการประกวดกระเช้าผลไม้ การประกวดสินค้าพื้นเมืองลับแล เช่น ข้าวพันฝัก การแข่งขันส้มตำทุเรียนลีลาทุเรียนทอด การแข่งขันขนมวยไทย เป็นต้น สอบถามข้อมูลได้ที่เทศบาลตำบลห้วยทับ โทร. ๐ ๕๕๕๗ ๗๒๒๒ หรือ ททท. สำนักงานแพร่ โทร. ๐ ๕๔๕๒ ๑๑๒๗

งานเทศกาลกลางสาตหวานและมหกรรมของดีเมืองอุดรดิตต์ จัดขึ้นประมาณปลายเดือนกันยายนของทุกปี ณ บริเวณสนามกีฬาพระยาพิชัยดาบหัก หน้าศาลากลางจังหวัดอุดรดิตต์ ซึ่งเป็นช่วงที่กลางสาตอันเป็นผลไม้ขึ้นชื่อของจังหวัดและผลไม้อีกหลากหลายชนิดกำลังออกผล ในงานมีการออกร้านผลไม้นครสวรรค์ทางวิชาการเกี่ยวกับกลางสาต การประกวดกลางสาต การประกวดธิดาชาวสวน การประกวดรถผลไม้ ขบวนแห่รถผลไม้ และการออกร้านสินค้าของดีจากทุกอำเภอ

พิธีย้อนรำลึกเส้นทางประวัติศาสตร์รัชกาลที่ ๕ เสด็จเมืองตรอนตรีสินธุ์ กำหนดจัดขึ้นทุกวันที่ ๒๒ ตุลาคม ของทุกปี ณ วัดหาดสองแคว อำเภอตรอน มีวัตถุประสงค์เพื่อเป็นการรำลึกและเทิดพระเกียรติพระบาทสมเด็จพระจุลจอมเกล้าเจ้าอยู่หัว เพื่อให้เยาวชนและประชาชนได้ทราบถึงพระราชประวัติและพระราชกรณียกิจของพระองค์ท่าน รวมถึงวัฒนธรรมประเพณีของชุมชนในอดีต และยังเป็น การประชาสัมพันธ์การท่องเที่ยวในท้องถิ่น

สืบสานงานวัฒนธรรมประเพณีและของดีอำเภอท่าปลา จัดขึ้นในเดือนพฤศจิกายน ณ สนามกลางอำเภอท่าปลา มีวัตถุประสงค์เพื่อพัฒนาคุณภาพชีวิตของประชาชนอำเภอท่าปลา ในพื้นที่รอบโรงไฟฟ้าเขื่อนสิริกิติ์ ให้ได้รับการพัฒนาอย่างยั่งยืนและยังเป็นการส่งเสริมการท่องเที่ยวของอำเภอท่าปลาอีกด้วย

งานดอกฝ้ายบานที่บ้านโคก จัดขึ้นเพื่อเผยแพร่ผลผลิตฝ้าย ในช่วงกลางเดือนธันวาคมของทุกปี ณ สนามกีฬาอำเภอบ้านโคก มีการจำหน่ายผลิตภัณฑ์จากฝ้าย สาธิตการทอผ้า ขบวนแห่ ประกวดธิดาฝ้าย และการละเล่นพื้นบ้านของชาวบ้านโคก สอบถามข้อมูลได้ที่อำเภอบ้านโคก โทร. ๐ ๕๕๔๘ ๖๑๒๔

งานประเพณีไหลแพไฟเฉลิมพระเกียรติ จัดขึ้นประมาณเดือนธันวาคมของทุกปี ณ บริเวณท่าน้ำวัดหาดสองแคว อำเภอตรอน เพื่อเป็นการขอบคุณพืชพันธุ์ธัญญาหารและสายน้ำ มีการแสดง แสง สี เสียง และสื่อบรรยากาศเกี่ยวกับถิ่นฐานชีวิตชาวอำเภอตรอน การแสดงทางวัฒนธรรม และการจำหน่ายสินค้าโอท็อป

สินค้าพื้นเมืองและของที่ระลึก ข้าวแคบ เป็นของกินพื้นเมืองของชาวลับแล ลักษณะจะคล้ายแผ่นโรตีสายไหม มีรสชาติเค็มซึ่งทำจากแป้งข้าวเจ้าที่ผ่านการหมักตามสูตรของชาวบ้าน นำมานึ่งคล้ายการทำข้าวเกรียบปากหม้อ จากนั้นก็นำไปตากแดดให้แห้ง มีรสชาติเปรี้ยวและเค็มผสมกัน

หมี่พัน คือ ข้าวแคบที่ทำมาจากข้าวเหนียวที่แช่ค้างคืนแล้วนำมาไม่เป็นแป้งผสมงาตำและเกลือ จะได้แผ่นข้าวแคบแล้วนำมาห่อเส้นหมี่ที่คลุกเคล้าเครื่องปรุงรสด้วยถั่วอก น้ำปลา มะนาวและพริกป่น

ข้าวพันผัก วิธีการทำเหมือนการทำข้าวแคบ จะใส่ไข่ด้วยก็ได้ต่อจากนั้นใส่ผักต่าง ๆ เช่น ค่ะน้า ผักบุ้งจีน กะหล่ำปลี แครอท วัจนเส้น รโยหน้าด้วยหมูสับและเต้าหู้ทอด ปรงรสด้วยพริกชี้หูสดตำละเอียดผสมน้ำตาล ซอสพริก ซอสถั่วเหลือง พริกป่นและน้ำตาล

ข้าวพันไม้ ใช้แป้งชนิดเดียวกันกับข้าวพันผัก โดยที่ข้าวพันไม้ไม่ต้องใส่ผัก เมื่อแป้งสุกก็นำไม้มาพันแป้งเพื่อนำออกจากเตา รับประทานพร้อมน้ำจิ้ม

ลอดช่องเค็ม เป็นอาหารพื้นเมืองลับลแล ลอดช่องเค็มใช้เส้นลอดช่องโรยหน้าด้วยปลาป่นหรือกุ้งแห้งป่นและต้นหอมกับผักชีหั่นซอย ปรงรสเปรี้ยวด้วยมะปราง น้ำปลา พริกป่น รสชาติเค็มเล็กน้อย

ข้าวเกรียบว่าว เป็นอาหารพื้นบ้านประเภทขบเคี้ยว ข้าวเกรียบว่าวหรือข้าวควบ ทำในช่วงฤดูร้อน เนื่องจากต้องอาศัยแสงแดดจัดทำให้ข้าวเกรียบแห้งสนิทไม่เป็นเชื้อรา

ทุเรียนหลงลับแล เจ้าของเดิมคือนายลม-นางหลง อุประ เป็นทุเรียนที่ได้รับรางวัลยอดเยี่ยมจากการประกวดทุเรียนที่ปลูกจากเมล็ด ซึ่งร่วมดำเนินการจัดประกวดระหว่างกรมวิชาการการเกษตร ทรงผลกลม มีขนาดเล็กถึงปานกลาง รสชาติหอมหวานมัน กลิ่นอ่อน เมล็ดลีบ



ทุเรียนหลินลับแล ต้นเดิมปลูกโดยนายหลิน ปันดาล ที่บ้านผามอบ ตำบลแม่พูล อำเภอลับแล โดยนำเมล็ดทุเรียนมาปลูกแล้วเกิดการกลายพันธุ์ มีลักษณะที่แปลกกว่าทุเรียนพันธุ์อื่น ๆ จึงส่งเข้าประกวดประเภททุเรียนที่ปลูกจากเมล็ด ลักษณะผลมีขนาดเล็ก ผลเป็นทรงกระบอก หนามผลโค้งแหลมคม เนื้อละเอียดสีเหลืองอ่อน รสชาติหวานมัน กลิ่นอ่อน เมล็ดลีบ

ลับประดห้วยมุ่น ของดีจากตำบลห้วยมุ่น อำเภอ น้ำปาด ลับประดปดตาเวียที่นำเข้าไปปลูกในตำบล ห้วยมุ่นจนกลายเป็นพันธุ์ท้องถิ่น มีลักษณะแตกต่างไปจากพันธุ์ดั้งเดิม มีรสชาติดหวานอร่อย เนื้อหนานิม สีเหลืองอมน้ำผึ้ง รสชาติหวานฉ่ำ ตาไม่ลึกทำให้มี ส่วนของเนื้อมาก ผลค่อนข้างเล็ก รับประทานแล้ว ไม่ระคายค

กลางสาตและลองกอง เป็นผลไม้ที่มีชื่อเสียงของ จังหวัดอุตรดิตถ์เพราะรสชาติที่หอมหวาน กลางสาต และลองกองที่ปลูกในอำเภอลับแล จะออกผลในช่วง เดือนสิงหาคม-ตุลาคม

ลูกดาวเชื่อม ดาว ตำว หรือ ลูกชิต เป็นปาล์มชนิด หนึ่งเป็นไม้ป่า มีชื่อต่างกันไปตามแต่ละท้องถิ่น ลักษณะคล้ายต้นจาก

ขนมเทียนเสวย เป็นขนมไทยโบราณที่คิดค้นขึ้นโดย ชาวอุตรดิตถ์ เพื่อเป็นอาหารรับรองข้าราชการ ที่มาเยือนเมืองอุตรดิตถ์ในสมัยก่อน โดยส่วนผสม ของขนมเทียนเสวยนั้นมีเพียงแป้งข้าวเหนียวไม่สด กะทิ งาขาว น้ำตาลทรายแดง และน้ำผึ้ง

หัวผักกาดเค็ม มีชื่อเสียงมากในด้านคุณภาพ และ ราคายุติธรรม

กล้วยกวน เริ่มจากนำกล้วยสุกมาปอกเปลือกออกให้ หมด นำไปบดให้ละเอียด นำกะทิไปตั้งไฟให้แตกมัน หลังจากนั้นนำกล้วยที่บดลงกวนให้เป็นเนื้อเดียวกัน เดิมน้ำตาล แปะแซ นม กวนจนเปลี่ยนสีและเหนียว จับเป็นก้อน จึงยกลงจากเตาแบ่งบรรจุภัณฑ์ตาม ขนาดที่ต้องการ

ผลิตภัณฑ์เม็ดมะม่วงหิมพานต์ อำเภอท่าปลา มี ทั้งแบบทอดเค็ม อบเนย และแบบกรอบแก้ว เม็ด มะม่วงหิมพานต์เป็นแหล่งของวิตามินบีที่ช่วย รักษาเส้นประสาทและเนื้อเยื่อกล้ามเนื้อ ตลอดจน เสริมความต้านทานต่อความเครียด รวมทั้งมีสาร ต้านอนุมูลอิสระที่จำเป็นต่อร่างกาย และช่วยลด คอเลสเตอรอลอีกด้วย

ปลาชิวแก้ว อำเภอท่าปลา เป็นปลาอีกชนิดหนึ่งที่มี มากในอ่างเก็บน้ำเขื่อนสิริกิติ์ ชาวท่าเรือได้ประกอบ อาชีพโดยทำแพขาย เมื่อ พ.ศ. ๒๕๓๖ จึงได้จัด ตั้งกลุ่มปลาชิวแก้ว นำมาแปรรูปเพื่อใช้ประกอบ อาหาร โดยนำมาทำปลาชิวแก้วตากแห้ง มีโปรตีน และแคลเซียมที่สูง

ผ้าขึ้นตีนจก คือ ผ้าถุงที่มีโครงสร้าง ๓ ส่วน ส่วนหัว ส่วนกลาง ส่วนตีน (เชิงผ้า) และมีลวดลายต่าง ๆ เช่น “ลายนาค” เป็นลายดั้งเดิมของชาว ไทย-ยวน ที่ ตั้งถิ่นฐานที่อำเภอลับแล มีความอ่อนช้อยสวยงาม และมีความหมายในทาง “มีอำนาจาสนา” ผ้าขึ้น ตีนจกกลับแลมีลายหลักทั้งหมด ๑๖ ลาย แต่ละลาย จะอยู่ตรงกลางผืนผ้า ประกอบด้วยลายเครื่องหรือลาย ประกอบทั้งข้างบนและข้างล่าง

ไม้กวาดตองกง เป็นไม้กวาดที่ทำขึ้นจากดอกตองกง มีความคงทนเป็นพิเศษ พระศรีพนมมาศ อำมาตย์ตรี ดำรงตำแหน่งเกษตรมณฑลพิษณุโลก เป็นผู้ริเริ่มและ

ชักชวนให้ชาวบ้านทำขึ้น โดยท่านจะเป็นผู้รับซื้อเอง และนำไปเป็นของฝาก ได้มีการนำผ้าสีแดงมาตัดเป็นชิ้นเล็กๆ แล้วนำมาสอดเข้าที่ปลายของไม้กวาด จนกลายเป็นสัญลักษณ์ของไม้กวาดเมืองลับแล

ผลิตภัณฑ์ตาบเหล็กน้ำพี้ เป็นผลิตภัณฑ์ที่ทำจากแร่เหล็กน้ำพี้ที่มีความแกร่ง เหนียวและเกิดสนิมยาก จากตำราพิชัยสงครามได้กล่าวไว้ว่า “เหล็กน้ำพี้เป็นโลหะมหัศจรรย์มีอำนาจภาพ มีพลังในตัว มีสิ่งศักดิ์สิทธิ์สถิตอยู่ทุกๆ อนุ สามารถป้องกันคุณไสยและสิ่งเลวร้ายที่มองไม่เห็นด้วยตาตาได้” ปัจจุบันแร่เหล็กน้ำพี้ถือว่าเป็นวัตถุมงคล โดยเชื่อกันว่าเหล็กน้ำพี้อยู่ในตระกูลเดียวกันกับเหล็กไหล

ผลิตภัณฑ์ผักตบชวา เป็นงานหัตถกรรมของกลุ่มแม่บ้านที่บ้านท่าร่วมกันผลิตขึ้นจากผักตบชวา เป็นงานฝีมือที่มีความปราณีตและมีรูปแบบที่ทันสมัย เหมาะที่จะซื้อมาเป็นของฝากหรือของตกแต่งบ้าน เช่น โคมไฟ แจกัน กระเป๋า ตะกร้า รองเท้า เป็นต้น

ข้าวกล้องไรซ์เบอร์รี่ ได้มาจากการผสมข้ามพันธุ์ระหว่างข้าวเจ้าหอมนิลกับข้าวขาวดอกมะลิ ๑๐๕ จากการพัฒนาพันธุ์ข้าวพิเศษ โดยศูนย์วิทยาศาสตร์ข้าว มหาวิทยาลัยเกษตรศาสตร์ เพื่อให้ได้เมล็ดพันธุ์ที่มีคุณภาพดีและให้ประโยชน์สูงสุดแก่ผู้บริโภค มีจำหน่ายที่ร้านขายของฝากทั่วไป

ร้านขายของที่ระลึก

อำเภอเมืองอุตรดิตถ์

กนกมณี ๑๖๕/๒ ถนนบรมมาสน์ รับผิดชอบและจำหน่ายขนมเทียนสวย โทร. ๐ ๕๕๘๓ ๒๘๔๕

กลุ่มหัตถกรรมผลิตภัณฑ์ผักตบชวา หมู่ ๕ ตำบลหาดกรวด โทร. ๐ ๕๕๔๔ ๕๓๕๔

โครงการศูนย์การเรียนรู้เนื่องมาจากพระราชดำริ ศูนย์การเรียนรู้เกษตรอินทรีย์และชีวภาพชาวงษ์ ๑๐๗/๑ หมู่ที่ ๔ ตำบลวังกะพี้ โทร. ๐๘ ๗๘๔๒ ๖๖๐๘ **บ้านเทียนหอม** ๑๔/๗ หมู่ ๕ (ติดถนน) ตำบลป่าเช่า อำเภอขามเฒ่า เครื่องหนัง และสินค้าที่ระลึก โทร.

๐ ๕๕๔๑ ๒๗๓๐

ลมเย็น ๑๗๓ หมู่ ๕ ถนนหลวงสาย ๑๑ พิษณุโลก-เด่นชัย ก.ม. ๑๐๐ ตำบลป่าเช่า อำเภอสินค้าที่ระลึก โทร. ๐ ๕๕๔๑ ๔๖๑๑

เล่าขุ่นเลี้ยง ๒๘๖ ถนนอินใจมี ขายหน่อไม้และลูกตาวเชื่อมกระป๋องทั้งขายปลีกและขายส่ง โทร.

๐ ๕๕๔๑ ๑๒๙๔

อำเภอทองแสนขัน

กลุ่มผลิตภัณฑ์ตาบเหล็กน้ำพี้ ๔๖/๑ หมู่ ๑ บ้านน้ำพี้ ตำบลน้ำพี้ โทร. ๐๘ ๙๕๖๘ ๑๙๗๐

อำเภอท่าปลา

วิสาหกิจชุมชนกลุ่มส่งเสริมอาชีพบ้านหาดไคร้ หมู่ ๓ ตำบลหาดไคร้ โทร. ๐๘ ๙๙๖๐ ๑๓๘๘

อำเภอพิชัย

กลุ่มแม่บ้านเกษตรบ้านป่ากะพี้ ๑๙๙/๒ หมู่ ๔ ตำบลท่ามะเพื่อง อำเภอผลิตภัณฑ์กล้วยกวน โทร. ๑๖๘๘ ๐๙๓๕

อำเภอลับแล

กลุ่มแม่บ้านน้ำท่วมร่วมใจ ๓๔/๒ ตำบลฝายหลวง อำเภอข้าวแคบ “ศรีลับแล ข้าวแคบปรุงรส OTOP” โทร. ๐ ๕๕๔๕ ๐๕๐๐, ๐๘ ๓๘๗๐ ๔๗๖๑ **เฉลิมการค้า ตลาดบ้านคุ้ม** อำเภอผ้าพื้นเมือง โทร. ๐ ๕๕๔๓ ๑๐๖๕

ตะวันฉาย ๑๕๑ หมู่ ๑ ตำบลแม่พูล อำเภอผลิตภัณฑ์ของเมืองลับแล โทร. ๐๘ ๗๕๒๑ ๒๔๓๒

บ้านบอนด์อย ๗๗ หมู่ ๒ ตำบลแม่พลู (อยู่ขวามือก่อนถึงสำนักงานเทศบาลตำบลห้วยด่าง ๑๕๐ เมตร) โทร. ๐ ๕๕๔๕ ๗๒๗๐ E-mail: baanbondoi@yahoo.com

บุญถึง อยู่ในตลาดลับแล จำหน่ายผ้าพื้นเมือง ผ้าขึ้นตีนจก ผ้าขึ้นลับแล ขึ้นมุกลับแลและผ้าห่ม โทร. ๐ ๕๕๔๓ ๑๐๒๐

พื้นเมือง ๑๔๘ ถนนอินใจมี (เข้าชุมชนประตุมืองลับแล จะอยู่ซ้ายมือ) โทร. ๐ ๕๕๔๓ ๑๐๔๒

ม่อนลับแล ๙๘ หมู่ ๖ ตำบลฝายหลวง จำหน่ายสินค้าที่ระลึก โทร. ๐ ๕๕๔๓ ๑๔๓๙

ลับแลโภชนา ๘๑๙ บ้านคอกช้าง ถนนเขาน้ำตก จำหน่ายสินค้าที่ระลึก โทร. ๐ ๕๕๔๓ ๑๐๒๘

เปิดเวลา ๐๗.๓๐-๑๙.๐๐ น.

วิสาหกิจชุมชนร่องยางนางเหลียว (เรณูผ้าทอลับแล) ๑๕๕/๙ ติดกับโรงพยาบาลลับแล หมู่ ๑๑

ตำบลชัยจุมพล โทร. ๐ ๕๕๔๕ ๐๓๕๐

ศูนย์การเรียนรู้ชุมชน ศิลปะหัตถกรรมทางการทอผ้า (กลุ่มทอผ้าขึ้นตีนจกบ้านคุ่ม-นาทะเล)

๓๑ หมู่ ๔ ตำบลชัยจุมพล โทร. ๐๘ ๗๑๙๘ ๗๓๕๓

ศูนย์ฝึกอาชีพและจำหน่ายสินค้าพื้นเมือง ใกล้กับอนุสาวรีย์ศรีพนมมาศ เทศบาลตำบลศรีพนมมาศ

จำหน่ายผ้าพื้นเมือง เสื้อผ้าทอ ผ้าถุงลับแล ผ้าขึ้นตีนจก เปิดเวลา ๐๘.๐๐-๑๖.๐๐ น.

อรรธรณ ๓๖๘ (ข้างตลาดลับแล) ถนนเขาน้ำตก จำหน่ายผ้าขึ้นตีนจก โทร. ๐ ๕๕๔๓ ๑๐๕๙

กิจกรรมที่น่าสนใจ

ท่องเที่ยวเชิงเกษตร

สวนผลไม้อำเภอลับแล สัมผัสความเป็นอยู่ของชาวสวน การปลูกผลไม้แบบผสมผสานสลับฟันปลา บนพื้นที่สูงปลูกไม้ทนแล้ง เช่น มะปราง มะไฟและกระท้อน ด้านล่างปลูกไม้ที่ชอบน้ำ เช่น มังคุด และกลางสันเขาปลูกกลางสาดและทุเรียน วิธีเก็บผลไม้ของที่นี่ คือ ใช้รถมอเตอร์ไซค์วิ่งตามสันเขาที่ต้องใช้ความ

สามารถในการขับอย่างชำนาญ และการใช้สติจักรรถตระกร้าผลไม้จากภูเขาลูกหนึ่งไปยังภูเขาอีกลูกหนึ่ง นอกจากนั้นนักท่องเที่ยวยังมีโอกาสได้ชิมทุเรียนท้องถิ่นพันธุ์หลงลับแลและหลินลับแล ซึ่งมีรสชาติหวานมันและมีกลิ่นหอม ติดต่อกษेत्रอำเภอลับแล โทร. ๐ ๕๕๔๓ ๑๐๔๐ คุณฉวีระพล โทร. ๐๘ ๑๕๓๓ ๕๒๗๘

ตัวอย่างรายการนำเที่ยว

วันแรก

- เช้า - ออกเดินทางจากตัวอำเภอเมืองจังหวัดอุตรดิตถ์
- ชมพิพิธภัณฑสถานแห่งชาติและตึกเหล็กบ่อน้ำพุ แหล่งแร่เหล็กที่มีความแข็งแกร่งและเหนียวที่สุดที่อำเภอทองแสนขัน
 - แวะอุทยานแห่งชาติต้นสักใหญ่ อำเภอน้ำปาด ศึกษาระบบนิเวศของธรรมชาติ และชมต้นสักที่มีขนาดใหญ่อายุ ๑,๕๐๐ ปี
- บ่าย - เดินทางไปอำเภอท่าปลา ชมเขื่อนสิริกิติ์ กิจการโรงผลิตกระแสไฟฟ้า ทิวทัศน์ทะเลสาบเหนือเขื่อนสิริกิติ์
- รับประทานอาหารที่ร้านอาหารเหนือเขื่อนสิริกิติ์
 - ล่องทะเลสาบเหนือเขื่อน (ทะเลสาบสุรยัณฑ์ -จันทรา)(พักค้างบนแพหรือเรือ ๑ คืน พร้อมรับประทานอาหารเย็น-เช้า)

วันที่สอง

- เช้า - เดินทางออกจากอำเภอท่าปลากลับเข้าตัวเมือง
- ลักการอนุสาวรีย์พระยาพิชัยดาบหัก หน้าศาลากลางจังหวัด
 - พิพิธภัณฑสถานแห่งชาติพิพิธภัณฑสถานพระยาพิชัยดาบหัก
 - นมัสการหลวงพ่อเพชร วัดท่าถนน

- ชมจิตรกรรมฝาผนังวัดกลางสมัยอยุธยา ตอนปลาย ถึงรัตนโกสินทร์ตอนต้น
- รับประทานอาหารกลางวัน
- ป้าย - เดินทางไปอำเภอลับแล แวะตลาดผลไม้
- เดินทางไปนมัสการพระแท่นศิลาอาสน์ ณ วัดพระแท่นศิลาอาสน์ และชมพิพิธภัณฑ์ในวัดพระแท่นศิลาอาสน์ และกิจกรรมปั่นจักรยาน
- เข้าที่พัก

- หัตถกรรมผ้าทอน้ำอ่าง
- รับประทานอาหารที่บ้าน
- ป้าย - แวะวัดคสังคราช เป็นวัดที่มีอายุกว่า ๑๐๐ ปี ชมวัตถุโบราณ
- ชมการเลี้ยงจิ้งหรีด กบ เปิดและหมุ่หมุ่ การเพาะเห็ดนางฟ้า การปลูกผักปลอดสารพิษ และการทำนาว่างต้นเดียว ที่ศูนย์ฝึกและพัฒนาอาชีพราษฎรไทยบริเวณชายแดน อุดรดิตต์
- เดินทางกลับตัวเมืองอุดรดิตต์ พร้อมแวะซื้อของฝาก

โปรแกรมพักโฮมสเตย์ สัมผัสวิถีชุมชน

วันแรก

- เช้า - ออกเดินทางจากตัวเมืองไปสักการะ อนุสาวรีย์พระยาพิชัยดาบหัก
- เดินทางไปอำเภอลับแล แวะพิพิธภัณฑ์ เมืองลับแล ชุมประตุมืองลับแล
- ทักชมสวนผลไม้อำเภอลับแล ชมวิธีเก็บผลไม้ที่ใช้รถมอเตอร์ไซค์วิ่งตามสันเขา ชมทุเรียนพันธุ์หลลับแลและหลลับแล หรือ ท่องเที่ยวเส้นทางจักรยาน ๓ เส้นทาง
- รับประทานอาหารที่บ้านเมืองลับแล
- ป้าย - แวะไหว้อนุสาวรีย์พระศรีพนมมาศ สักการะพระแท่นศิลาอาสน์
- เดินทางไปอำเภอตรอน
- สัมผัสวิถีชีวิตและวัฒนธรรมชุมชนลาวเวียงที่บ้านหาดสองแคว
- เข้าพักที่โฮมสเตย์

วันที่สอง

- เช้า - ชมการสักบาตรหาบจันทน์ที่บ้านหาดสองแคว ชมพิพิธภัณฑ์พื้นบ้าน
- ชมแม่น้ำสองสี ชมผลิตภัณฑ์อาหารแปรรูป หรือ ตามรอยเส้นทางเสด็จประพาสต้น (รัชกาลที่ ๕) ในแม่น้ำน่าน ซื้อสินค้า

โปรแกรมเยี่ยมชมเมืองมรดกโลก หลวงพระบาง

วันแรก

- เช้า - เดินทางออกจากจังหวัดอุดรดิตต์
- ผ่านพิธีตรวจลงตรา ณ ด่านกู่ อำเภอบ้านโคก
- เดินทางเข้าสู่เมืองปากลาย ชมวิถีชีวิตของชาวเมืองปากลาย
- ป้าย - เข้าสู่แขวงไชยะบุรี และชมตลาดสด บ้านน้ำปูย
- เข้าสู่เมืองมรดกโลกหลวงพระบาง

วันที่สอง

- เช้า - ทักชมตลาดเช้า เมืองมรดกหลวงโลก หลวงพระบาง
- ชมพิพิธภัณฑ์แห่งชาติ
- ตลาดดารา
- ป้าย - เยี่ยมชมวัดเชียงของ วัดพระบาง และวัดพระธาตุพูสี
- แวะซื้อสินค้าที่พื้นเมือง ณ ตลาดมืดหลวงพระบาง

วันที่สาม

- เช้า - ทำบุญใส่บาตรข้าวเหนียว
- เดินทางสู่แขวงไชยะบุรี
- เดินทางถึงจังหวัดอุดรดิตต์

สิ่งอำนวยความสะดวกในจังหวัดอุดรดิตถ์ สถานที่พัก

(ข้อมูลห้องพักในเอกสารนี้ มีการเปลี่ยนแปลงได้
โปรดสอบถามจากโรงแรมก่อนเข้าพัก)

อำเภอเมืองอุดรดิตถ์

กรีน วิว ๕๐/๕ หมู่ ๔ บ้านแม่พร่อง ตำบลบ้านเกาะ
จำนวน ๒๖ ห้อง ราคา ๕๕๐-๙๕๐ บาท โทร. ๐
๕๕๕๐ ๗๘๘๘, ๐๘ ๑๓๗๙ ๗๘๘๑

กัลปพฤกษ์ ๒๕๐/๒ ตำบลท่าเสา จำนวน ๔๐ ห้อง
ราคา ๔๐๐ บาท โทร. ๐ ๕๕๕๔ ๐๗๘๖-๗

กิ่งทอง รีสอร์ท ๑๒๓/๑๙ หมู่ ๕ ถนนศรีชาววัง ตำบล
บ้านเกาะ จำนวน ๖๒ ห้อง ราคา ๕๐๐-๗๕๐ โทร.
๐ ๕๕๕๐ ๗๓๔๙, ๐๘ ๓๖๒๓ ๗๑๑๗

กูดไฮม์ บุติก ๒๙๐/๑๐ ถนนสำราญรื่น ตำบลท่าอิฐ
จำนวน ๕๐ ห้อง ราคา ๕๐๐-๖๐๐ บาท โทร. ๐๘
๖๙๒๖ ๔๕๕๕, ๐ ๕๕๕๑ ๑๕๕๕ [www.uttara-
dithotel.com](http://www.uttara-dithotel.com).

แกรนด์wana ๒๐๘ ถนนบรมอาสาณ์ ตำบลท่าอิฐ
จำนวน ๑๖ ห้อง ราคา ๔๐๐ บาท โทร. ๐ ๕๕๕๐
๓๘๘๓-๔ โทรสาร ๐ ๕๕๕๔ ๔๗๕๗

ขุนผาคลับเฮาส์ รีสอร์ท ๔๑/๑-๔ ตำบลขุนผา
(แยกวังสีสุบ ทางไปเขื่อนสิริกิติ์) จำนวน ๑๖ ห้อง
ราคา ๕๐๐-๒,๐๐๐ บาท โทร. ๐๘ ๐๖๘๖ ๘๙๑๙

ขบา รีสอร์ท ๕/๑ ตำบลท่าเสา (ซอยหนองหิน ตรง
ข้ามโรงเรียนวัดอรัญญิการาม) จำนวน ๔๐ ห้อง
ราคา ๓๕๐-๔๕๐ บาท สอบถามข้อมูลโทร. ๐
๕๕๕๔ ๐๔๔๐

ชัชวาลรีสอร์ท ๒๘๔ หมู่ ๕ ตำบลท่าเสา (หลัง
ตลาดสดเทศบาล ๕ ริมคลอง) จำนวน ๓๕ ห้อง
ราคา ๔๐๐-๕๕๐ บาท โทร. ๐ ๕๕๕๑ ๑๔๕๕, ๐๘
๑๗๐๗ ๓๑๐๓, ๐๘ ๑๙๖๒ ๒๒๘๘ [www.chatcha-
wanresort.com](http://www.chatcha-
wanresort.com)

ดวงเกษม แมนชั่น ๑๑/๕๐-๕๑ ถนนอินใจมี ตำบล

ท่าอิฐ โทร. ๐ ๕๕๕๔ ๒๙๓๕ จำนวน ๒๗ ห้อง ราคา
๒๐๐-๔๐๐ บาท

เดอะเพลส ๓๗๔/๒๑ ถนนย่านศิลาอาสน์ ตำบล
ท่าอิฐ จำนวน ๓๒ ห้อง ราคา ๔๐๐ บาท โทร. ๐๘
๙๙๖๐ ๕๕๙๗, ๐๙ ๑๘๓๙ ๓๕๑๕

เดอะรูม ๑๗/๑ ถนนเจริญภาตินทร์เหนือ (เกาะกลาง)
ตำบลท่าอิฐ จำนวน ๓๖ ห้อง ราคา ๓๐๐-๘๐๐ บาท
โทร. ๐ ๕๕๕๑ ๓๔๕๖

เดอะรูม อุดรดิตถ์ ๑๗/๑ ถนนเจริญภาตินทร์ ตำบล
ท่าอิฐ จำนวน ๓๔ ห้อง ราคา ๓๕๐-๘๐๐ บาท โทร.
๐ ๕๕๕๑ ๓๔๕๖

ต้นกล้า แอปปี้ โฮม ๘/๘ ซอย ๑๔ ถนนบรมอาสาณ์
จำนวน ๒๑ ห้อง ราคา ๓๕๐-๔๐๐ บาท โทร. ๐
๕๕๕๔ ๐๔๖๕

ต้นทอง รีสอร์ท ๑๒๓/๙ หมู่ ๕ ถนนศรีชาววัง ตำบล
บ้านเกาะ จำนวน ๕๔ ห้อง ราคา ๔๐๐-๔๙๐ บาท
โทร. ๐ ๕๕๕๔ ๓๒๐๔, ๐๘ ๓๖๒๓ ๗๑๑๗

ตักเงิน รีสอร์ท ๖๗/๒๖๗/๑๐ หมู่ ๕ ตำบลบ้านเกาะ
จำนวน ๕ ห้อง ราคา ๔๙๐-๕๙๐ บาท โทร. ๐
๕๕๕๔ ๑๓๕๔

ไทรนา รีสอร์ท ๒/๙๐ ถนนพาดวารี ตำบลท่าอิฐ
จำนวน ๔๓ ห้อง ราคา ๔๐๐-๕๐๐ บาท โทร. ๐
๕๕๕๔ ๓๒๒๒ โทรสาร ๐ ๕๕๕๐ ๓๖๗๙

ไทรนา อพาร์ทเมนท์ ๗๔/๑๘ ซอย ๓ ถนนบรมอาสาณ์
ตำบลท่าอิฐ จำนวน ๖๐ ห้อง ราคา ๓๕๐ บาท/วัน
โทร. ๐ ๕๕๘๓ ๒๓๘๙, ๐ ๕๕๘๓ ๒๒๒๗ โทรสาร
๐ ๕๕๕๑ ๗๗๗๒

ไทยมิตร อพาร์ทเมนท์ ๒๘/๑ หมู่ ๔ ถนนอินใจมี
ตำบลท่าเสา จำนวน ๒๐ ห้อง ราคา ๓๘๐-๔๕๐ บาท
โทร. ๐ ๕๕๕๔ ๑๓๕๔

ธนากร การ์์เดิน ๑๓/๒๗ ถนนอินใจมี ซอย ๑ ตำบล
ท่าอิฐ จำนวน ๓๓ ห้อง ราคา ๔๐๐-๕๐๐ บาท โทร.
๐ ๕๕๕๔ ๑๑๑๘-๒๐

นร-กมล แมนชั่น ๑๕๙/๕ หมู่ ๔ ตำบลบ้านเกาะ

จำนวน ๒๐ ห้อง ราคา ๓๕๐ บาท โทร. ๐ ๕๕๔๔ ๓๒๐๒

บัวทิพย์ ๒๓๖ หมู่ ๓ ถนนเจริญภาวนาถนนมิตรภาพ ตำบลท่าอิฐ จำนวน ๔๙ ห้อง ราคา ๓๕๐-๖๐๐ บาท โทร. ๐ ๕๕๔๑ ๖๐๗๗, ๐๘ ๘๒๙๐ ๕๗๖๖

บ้านทิพย์ ซอย ๓ หน้ามหาวิทยาลัยราชภัฏอุตรดิตถ์ ถนนอินใจมี จำนวน ๑๐ ห้อง ราคา ๔๐๐-๕๐๐ บาท โทร. ๐๘ ๙๙๖๐ ๕๕๙๗, ๐๙ ๑๘๓๙ ๓๕๑๕

บ้านริมน้ำ รีสอร์ท ๓๒๘/๑๔ ตรังข้าม ซอย ๘ ถนนสำราญรื่น จำนวน ๖ ห้อง ราคา ๑,๐๐๐-๑,๕๐๐ บาท โทร. ๐ ๕๕๔๑ ๒๙๐๐

พินธนา ริม่าน ๗๗ ถนนท่าอิฐล่าง ตำบลท่าอิฐ จำนวน ๑๐ ห้อง ราคา ๔๕๐-๖๕๐ บาท โทร. ๐ ๕๕๔๑ ๒๑๘๓

พี เอ็น เฮ้าท์ รีสอร์ท & เรสเทอรอง ๒๑๘/๒ หมู่ ๔ ตำบลท่าเสา สอบถามข้อมูล โทร. ๐๙ ๗๐๙๖ ๓๕๐๕, ๐๘ ๙๘๕๘ ๘๒๔๑, ๐๘ ๑๖๘๐ ๐๙๕๑

พรายเคย์ ๑๗๒ ถนนบรมอาสาณ์ ตำบลท่าอิฐ จำนวน ๑๒๒ ห้อง ราคา ๘๕๐-๓,๕๐๐ บาท โทร. ๐ ๕๕๔๔ ๐๒๙๒, ๐ ๕๕๘๓ ๒๗๓๕-๙ โทรสาร ๐ ๕๕๔๔ ๐๒๙๕

ฟาเธอร์ เฮ้าส์ ๒๐๘/๔ หมู่ ๔ ถนนบรมอาสาณ์ ตำบลบ้านเกาะ จำนวน ๑๓ ห้อง ราคา ๓๕๐-๖๐๐ บาท โทร. ๐ ๕๕๔๔ ๒๒๓๗, ๐๘ ๔๖๑๘ ๖๗๔๑

ร่มไทร ๒๗ ซอย ๙ ถนนอินใจมี ตำบลท่าอิฐ จำนวน ๒๐ ห้อง ราคา ๓๕๐ บาท โทร. ๐ ๕๕๔๔ ๐๒๖๔

เรือนต้นสัก ๒๗ ถนนอินใจมี ตำบลท่าอิฐ จำนวน ๒๔ ห้อง ราคา ๓๕๐-๕๐๐ บาท โทร. ๐ ๕๕๔๔ ๐๓๙๔

วิ.โอ.พี. ๑๕๙ หมู่ ๔ ตำบลบ้านเกาะ จำนวน ๑๖ ห้อง ราคา ๔๐๐ บาท โทร. ๐ ๕๕๔๔ ๑๙๗๐

สีหราช ๑๖๓ ถนนบรมอาสาณ์ ตำบลท่าอิฐ จำนวน ๑๕๒ ห้อง ราคา ๘๐๐-๓,๕๐๐ บาท โทร. ๐ ๕๕๘๓ ๒๗๙๐-๙๗, ๐ ๕๕๘๓ ๒๗๘๐-๘๔ โทรสาร ๐ ๕๕๔๑ ๒๑๗๒

สุนีย์ บุติก โฮเทล จำนวน ๓๐ ห้อง ๖๘/๖ ถนนบรมอาสาณ์ ตำบลท่าอิฐ ๕๓๐๐๐ ราคาห้องละ ๕๐๐ บาท โทร. ๐ ๕๕๘๓ ๒๒๓๔, ๐๘ ๘๒๘๐ ๘๐๘๑

อารย เทอเรซ รีสอร์ท ๒๗๔ หมู่ ๓ ตำบลคิ่งตะเกา จำนวน ๔๐ ห้อง ราคา ๕๕๐ บาท โทร. ๐ ๕๕๔๔ ๘๗๗๑, ๐ ๕๕๔๒ ๙๕๕๕ โทรสาร ๐ ๕๕๔๒ ๙๕๕๕ www.arayahotel.com

อารีนา รีสอร์ท ๑๑๙/๕ ถนนสุขเกษม ตำบลท่าอิฐ จำนวน ๕๗ ห้อง ราคา ๔๐๐-๗๐๐ บาท โทร. ๐ ๕๕๔๑ ๔๙๓๙, ๐ ๕๕๔๑ ๔๙๐๒ โทรสาร ๐ ๕๕๔๑ ๔๙๕๔

โอ ยู เอ็ม ๙๓ ถนนสมานมิตร ตำบลท่าอิฐ จำนวน ๔๒ ห้อง ราคา ๖๖๐-๒,๕๐๐ บาท โทร. ๐ ๕๕๘๓ ๒๒๘๘

อำเภอตรอน

วัน ทู ทรี โฮเต็ล ๒/๗ หมู่ ๙ ตำบลน้ำอ่าง จำนวน ห้อง ๑๑ ห้อง ราคา ๔๐๐ บาท โทร. ๐ ๕๕๔๕ ๔๑๒๐

โฮมสเคย์หาดสองแคว ตำบลหาดสองแคว จำนวน ๑๐ ห้อง ราคา ๓๕๐ บาท โทร. ๐ ๕๕๔๙ ๖๐๙๘, ๐๘ ๔๕๐๕ ๔๖๓๒ www.hardsongkaew.go.th

อำเภอท่าปลา

ท่านา เกิดเฮ้าส์ ตำบลผาเลือด จำนวน ๔ ห้อง ราคา ๓๕๐ บาท โทร. ๐๘ ๑๘๘๗ ๖๙๕๔

บ้านพักรับรองเขื่อนสิริกิติ์ ๔๐ หมู่ ๑๐ ตำบลผาเลือด จำนวน ๕๗ ห้อง ๘ หลัง ๓๒ ยูนิต ราคา ๖๐๐-๒,๐๐๐ บาท โทร. ๐ ๕๕๔๖ ๑๑๓๔, ๐ ๕๕๔๖ ๑๑๔๐-๓, ๐๘ ๙๙๖๑ ๖๕๗๓ www.sirikitdam.egat.com

บ้านพักอุทยานแห่งชาติลำน่าน หมู่ ๘ ตำบลผาเลือด จำนวน ๓ หลัง ราคา ๑,๘๐๐ บาท โทร. ๐ ๕๕๔๓ ๖๗๕๑

บ้านหมอนอุ่น ๙๙/๙ หมู่ ๓ ถนนเขื่อนสิริกิติ์ ตำบล
ร่วมจิต จำนวน ๘ ห้อง ราคา ๔๐๐-๕๐๐ บาท โทร.

๐๘ ๑๙๗๒ ๑๖๘๐

แพเกษิณี ทวีร์ ๘๐ หมู่ ๙ บ้านท่าเรือ ตำบลท่าปลา
จำนวน ๑๒ หลัง ราคา ๒,๕๐๐-๔,๕๐๐ บาท โทร.

๐๘ ๕๗๓๒ ๐๙๒๕, ๐๘ ๕๗๒๗ ๖๔๙๖, ๐๘ ๑๙๕๓
๙๔๔๐, ๐๘ ๑๖๐๕ ๖๒๑๑

แพท่าปลาปัญญาทวิร์ (แพลุงแจ้) ๒๔ หมู่ ๙ บ้าน
ท่าเรือ ตำบลท่าปลา จำนวน ๘ หลัง ราคา ๓,๕๐๐-

๕,๐๐๐ บาท โทร. ๐๘ ๗๒๐๔ ๒๗๓๙, ๐๘ ๑๗๔๐
๖๘๔๑, ๐๘ ๑๙๗๑ ๒๕๒๗

แพวิโรจน์ พิซซิ่ง ทวีร์ ๙๒ หมู่ ๙ บ้านท่าเรือ ตำบล
ท่าปลา จำนวน ๔ หลัง ราคา ๒,๕๐๐-๔,๕๐๐ บาท

โทร. ๐๘ ๑๙๗๑ ๗๘๔๕, ๐๘ ๕๖๙๙ ๙๗๔๑

เรือนแฝดสีทอง ๑๙๔ หมู่ ๒ ตำบลร่วมจิต จำนวน
๙ ห้อง ราคา ๔๐๐ บาท โทร. ๐๘ ๙๒๖๙ ๕๖๓๔,

๐๘ ๔๘๑๖ ๗๖๗๔

เรือนริม่าน ๔๐ หมู่ ๑๐ ตำบลผาเลือด จำนวน
๕ หลังราคา ๑,๕๐๐-๓,๐๐๐ บาท โทร. ๐ ๕๕๕๖

๑๑๓๔, ๐๘ ๙๙๖๑ ๖๕๗๓

ไร่กลิ่นแก้ว ๑๑๓ หมู่ ๔ ถนนเขื่อนดินท่าปลา ตำบล
ท่าปลา จำนวน ๙ ห้อง ราคา ๓๐๐-๓๕๐ บาท โทร.

๐ ๕๕๔๙ ๙๓๘๙, ๐๘ ๑๒๗๙ ๙๐๘๓

วนิดา รีสอร์ท ๑๔ หมู่ ๒ ตำบลจรมิ จำนวน ๑๐ ห้อง
ราคา ๖๐๐-๑,๐๐๐ บาท โทร. ๐ ๕๕๘๑ ๘๐๕๘,

๐๘ ๐๑๒๕ ๒๖๑๖

สิงห์ทอง รีสอร์ท จำนวน ๑๙ ห้อง ราคา ๔๐๐ บาท
โทร. ๐๘ ๗๘๔๒ ๖๗๕๑

โฮมสเตย์บ้านน้ำหมั้น-น้ำรี ตำบลน้ำหมั้น โทร. ๐๘
๗๘๔๒ ๗๓๔๙, ๐๘ ๒๘๘๘ ๖๔๖๓

อำเภอน้ำปาด

ตากะยายรีสอร์ท ๓๓๔/๑๔ ตำบลแสนตอ จำนวน
๑๒ ห้อง ราคา ๓๕๐ บาท โทร. ๐๘ ๑๓๙๔ ๒๘๕๔,

๐๘ ๙๗๕๗ ๔๘๒๓

น้ำปาด รีสอร์ท ๓๕๐/๑๐ หมู่ ๔ ตำบลแสนตอ
จำนวน ๗ ห้อง ราคา ๕๐๐ บาท โทร. ๐๘ ๗๘๓๑

๓๔๖๖ **บ้านวิวัฒน์รีสอร์ท** ๓๓๕/๒๓ หมู่ ๔ ถนน

น้ำปาด-พากท่า ตำบลแสนตอ จำนวน ๒๐ ห้อง
ราคา ๓๕๐-๖๐๐ บาท โทร. ๐ ๕๕๔๘ ๑๒๗๘, ๐๘

๗๑๙๘ ๖๐๖๐

อำนวยการรีสอร์ท น้ำปาด ตรงข้ามขนส่งน้ำปาด
จำนวน ๒ ห้อง ราคา ๓๕๐ บาท โทร. ๐๘ ๑๐๓๖

๕๕๒๗, ๐๘ ๑๙๘๗ ๔๖๐๔

อำเภอบ้านโคก

กอดข้าว กอกกล้า รีสอร์ท (Happy Home) หมู่ ๒
ตำบลม่วงเจ็ดต้น จำนวน ๗ ห้อง ราคา ๔๐๐-๕๐๐

บาท โทร. ๐๘ ๑๓๗๙ ๓๙๙๗, ๐๘ ๖๒๑๗ ๐๔๑๘

เชิงดอยรีสอร์ท หมู่ ๑ ตำบลม่วงเจ็ดต้น จำนวน
๔ ห้อง ราคา ๔๐๐ บาท โทร. ๐๘ ๐๐๒๘ ๓๙๗๖

บ้านโคกรีสอร์ท ๑๑๗ หมู่ ๓ ตำบลบ้านโคก จำนวน
๗ ห้อง ราคา ๔๐๐ บาท โทร. ๐๘ ๖๙๒๖ ๙๐๗๐,

๐๘ ๓๑๖๑ ๐๑๗๒, ๐ ๕๕๔๘ ๖๔๒๔

บ้านเพลง รีสอร์ท ๑๑๔/๔ หมู่ ๓ ตำบลบ้านโคก
จำนวน ๑๔ ห้อง ราคา ๓๕๐-๔๐๐ บาท โทร. ๐๘

๒๘๘๗ ๔๓๙๘

บ้านเชิงดอย หมู่ ๑ ตำบลม่วงเจ็ดต้น จำนวน ๔
ห้อง ราคา ๔๐๐-๕๐๐ บาท โทร. ๐๘ ๐๐๒๘ ๓๙๗๖

เบิ่งภูรีสอร์ท หมู่ ๗ ตำบลม่วงเจ็ดต้น จำนวน ๕ ห้อง
ราคา ๓๕๐ บาท โทร. ๐๘ ๙๒๗๐ ๐๒๑๘

ภูตู่@Home หมู่ ๒ ตำบล ม่วงเจ็ดต้น จำนวน ๔ ห้อง
ราคา ๔๐๐-๕๐๐ บาท โทร. ๐๘ ๑๓๗๙ ๓๙๙๗, ๐๙

๑๒๙๐ ๒๓๓๔

สตางค์รีสอร์ท หมู่ ๒ ตำบลม่วงเจ็ดต้น จำนวน ๗
ห้อง ราคา ๓๕๐ บาท โทร. ๐๘ ๗๙๔๓ ๔๓๑๙

เอ็ม เค รีสอร์ท บ้านโคก ๓๖๑ หมู่ ๓ ตำบลบ้านโคก
จำนวน ๕ ห้อง ราคา ๔๐๐ บาท โทร. ๐๘ ๙๘๕๘



๗๙๕๘, ๐ ๕๕๔๘ ๖๐๓๔

อิมทีวัลเลย์ ๑๙๙ หมู่ ๓ ตำบลบ้านโคก จำนวน ๑๑ ห้อง ราคา ๔๐๐-๘๐๐ บาท โทร. ๐๘ ๖๒๐๙ ๕๘๐๐, ๐๙ ๐๔๕๙ ๒๑๖๒, ๐ ๕๕๔๘ ๖๒๓๓

อำเภอพิชัย

ขายเอกรีสอร์ท ๑๔๗ หมู่ ๕ บ้านท่าเตือ ตำบลคอรุม จำนวน ๑๖ ห้องราคา ๔๐๐ บาท โทร. ๐๙ ๐๐๖๑ ๐๗๖๕

ฮอติเคย์ ๑๘๖/๑ หมู่ ๑ ตำบลในเมือง จำนวน ๙ ห้อง ราคา ๔๐๐ บาท โทร. ๐ ๕๕๔๒ ๑๑๘๖

โฮมสเตย์คอรุม ตำบลคอรุม จำนวน ๒๕ ห้อง ราคา ๓๐๐ บาท โทร. ๐๘ ๕๗๓๐ ๒๓๒๕

อำเภอปากท่อ

บ้านเพลกรีสอร์ท ๒ ๕๙ หมู่ ๑ ตำบลปากท่า จำนวน ๑๐ ห้อง ราคา ๓๐๐-๔๐๐ บาท โทร. ๐ ๕๕๔๘ ๙๒๗๑, ๐๙ ๓๖๗๕ ๓๙๑๑

เป็นหนึ่งในแมนชั่น ๑๑๗ หมู่ ๑ ตำบลปากท่า จำนวน ๑๔ ห้อง ราคา ๔๐๐ บาท โทร. ๐๘ ๑๗๒๗ ๐๑๗๙

อำเภอลับแล

กลุ่มโฮมสเตย์หัวดง ๒๒๓ หมู่ ๒ ตำบลแม่พูล โทร. ๐ ๕๕๔๒ ๗๒๒๒

กลุ่มโฮมสเตย์เมืองลับแล ตำบลแม่พูล โทร. ๐๘ ๗๙๐๐ ๕๖๙๒, ๐๘ ๗๕๒๑ ๒๔๓๒ www.facebook.com/HomestayLablae

ณ ลับแล รีสอร์ท ๕๓๑ ถนนอินใจมี ตำบลศรีพนมมาศ จำนวน ๕ ห้อง ราคา ๕๐๐-๕๙๐ บาท โทร. ๐ ๕๕๕๓ ๑๑๓๗, ๐๘ ๒๖๖๑ ๐๘๘๑, www.facebook.com/nalablae

เนินทอง ๑๕๖/๑ หมู่ ๑๑ ตำบลชัยชุมพล จำนวน ๒๔ ห้อง ราคา ๓๕๐ บาท โทร. ๐ ๕๕๔๔ ๔๗๐๐

บ้านช้าง รีสอร์ท ๙๒/๑ หมู่ ๑๑ ถนนผามูบ-บ่อแตร์ ตำบลแม่พูล จำนวน ๓ หลัง ราคา ๑,๕๐๐-๓,๐๐๐ บาท โทร. ๐๘ ๖๒๐๗ ๓๒๑๘

บ้านปลื้มรัก & The Terminal Café ๑๒๙ หมู่ ๓ ตำบลทุ่งยั้ง จำนวน ๙ ห้อง ราคา ๕๐๐-๗๐๐ บาท (รวมอาหารเช้า)

บ้านสวนแสงตะวัน รีสอร์ท ๑๒/๓ หมู่ ๑๐ ถนนเส้นแยกหนองผา-ประกันสังคัม ตำบลชัยชุมพล จำนวน ๙ ห้อง ราคา ๕๐๐-๖๐๐ บาท โทร. ๐๘ ๔๑๗๙ ๕๐๓๔, ๐๘ ๓๑๖๑ ๕๗๓๕

พีร์ภัทร ๒๐๖/๒ ถนนอินใจมี ตำบลชัยชุมพล จำนวน ๒๗ ห้อง ราคา ๔๐๐ บาท โทร. ๐ ๕๕๔๔ ๐๓๐๐, ๐๘ ๗๑๙๔ ๖๖๑๕

ฝนนี้อบ เพลส โทร. ๐๘ ๘๑๗๓ ๕๓๓๙, ๐๘ ๖๙๓๒ ๖๕๘๘

ภูตะวันโฮมสเตย์ (ติดต่อบ้านแม่พูล) ตำบลแม่พูล โทร. ๐ ๕๕๔๕ ๗๓๕๙

สวนไขตรีกรีซ รีสอร์ท ๔๕/๙ หมู่ ๕ ตำบลแม่พูล จำนวน ๓ หลัง ราคา ๑,๕๐๐-๒,๐๐๐ บาท โทร. ๐๘ ๕๔๐๗ ๔๘๒๙, ๐๘ ๙๒๗๐ ๘๗๐๘

โฮมสเตย์พลอย พนา ลับแล กาแฟสดริมน้ำ ตำบลแม่พูล (ห่างจากน้ำตกแม่พูล ๕๐๐ เมตร) จำนวน ๒ หลัง ราคา ๕๐๐บาท

โฮมสเตย์ศรีพนมมาศ ตำบลศรีพนมมาศ โทร. ๐๘ ๔๑๘๐ ๓๒๕๕

ร้านอาหาร

อำเภอเมืองอุตรดิตถ์

ก๊าดาว ๕๓/๑ หมู่ ๓ บ้านป่าขนุน (ถนนสายเอเชีย) ก่อนถึงสี่แยกป่าขนุน

ก๊วยเดี่ยวไถ่บ้านาก ๒๗/๓ ถนนสำราญรีน ตำบลท่าอิฐ โทร. ๐๘ ๕๒๗๐ ๕๒๖๙

ก๊วยเดี่ยวขามเขียน ถนนสำราญรีน ตำบลท่าอิฐ เปิดเวลา ๐๕.๐๐-๑๕.๓๐ น. โทร. ๐ ๕๕๔๑ ๓๑๘๙

กล้วยเตี้ยต้มยำไข่ โบราณ ๓/๑ ถนนสำราญรีน
ช.สำราญรีน ชุมชนคอวัง เปิดเวลา ๐๘.๓๐-๑๖.๐๐ น.
โทร. ๐๘ ๗๐๕๓ ๗๐๕๓

กล้วยเตี้ยเรือเป่าปากขามกะลา (แม่จวน) แยก
หนองผา ถนนเจริญภูบาลินทร์ ตำบลท่าอิฐ โทร. ๐๘
๕๘๗๘ ๐๕๒๒

ก๊ากโปง ๓/๕ ถนนเจริญภูบาลินทร์ ตำบลท่าอิฐ โทร.
๐ ๕๕๔๑ ๖๐๐๔

ข้าวมันไก่ศรีวิชัย (เกาะกลาง) ๑๖๑/๒ ถนนบรม
อาสน์ ติดกับโรงแรมสีหราช โทร. ๐ ๕๕๘๓ ๒๖๒๒,
๐ ๕๕๔๑ ๑๗๔๒, ๐๘ ๑๕๓๒ ๐๔๔๑ เปิดเวลา
๐๕.๐๐-๑๖.๐๐ น.

คนเมืองลุง ๖๑/๖ ถนนเจริญภูบาลินทร์เหนือ ตำบล
ท่าอิฐ โทร. ๐๘ ๖๙๓๑ ๒๑๑๓

คริสตัลปาล์ม ในโรงแรมสีหราช เปิดเวลา ๒๐.๐๐-
๐๒.๐๐ น. โทร. ๐ ๕๕๔๑ ๔๑๘๕, ๐ ๕๕๔๑ ๔๑๘๕
คุณแดน ถนนเจริญภูบาลินทร์ ตำบลท่าอิฐ โทร. ๐๘
๙๙๙๑ ๐๖๕๖

คุณแปด ทะเลเผา ๑๘๒/๔ ตำบลคิ่งตะเภา (หยุด
ทุกวันที่ ๒๕-๒๖ ของทุกเดือน) เปิดเวลา ๑๐.๐๐-
๒๒.๐๐ น. โทร. ๐๘ ๖๖๘๑ ๒๔๘๙

คุณใหญ่ ๑๘๑-๗ ถนนสุขเกษม เปิดเวลา ๑๐.๐๐-
๒๒.๐๐ น. โทร. ๐ ๕๕๔๑ ๑๙๓๗, ๐๘ ๑๕๙๖
๙๑๕๕, ๐๘ ๙๗๐๓ ๙๐๗๗

จันทร์เพ็ญ ส้มตำทอดห้าดาว ตรงข้ามร้านร่มไม้
ชายคา ตรงข้ามสนามศาลากลาง จังหวัดอุตรดิตถ์
โทร. ๐ ๕๕๔๑ ๒๑๒๘

เจ เจ ๒๙ สเต็ก (JJ ๒๙ Steak) ๔๔/๑๓-๑๔ ถนน
เจริญภูบาลินทร์ โทร. ๐ ๕๕๔๑ ๘๘๔๑-๒

เจ็รริยม ๙๓/๑ ถนนบรมอาสน์ ตำบลท่าอิฐ เปิดเวลา
๑๗.๐๐-๒๔.๐๐ น. โทร. ๐ ๕๕๔๑ ๔๔๙๖

เงินเจ้า ตำบลจี่งวาม โทร. ๐ ๕๕๔๒ ๘๔๒๒

เจริญ บะหมี่เกี๊ยว ริมถนนบรมอาสน์ ๔/๑ ซอยโพธิ์
ทิพย์ เปิดเวลา ๑๖.๐๐-๒๑.๐๐ น. โทร. ๐๘ ๙๘๕๗

๒๔๓๕

โจ๊กเมืองเหนือ ริมถนนบรมอาสน์ เปิดเวลา ๑๗.๐๐-
๐๔.๐๐ น.

ขามโต ถนนเจริญภูบาลินทร์ ตรงข้ามวิริยะประกันภัย
ขายน้ำ ๕๗๒/๗ ถนนสำราญรีน ตำบลท่าอิฐ โทร.
๐ ๕๕๔๒ ๙๐๔๔

ซ็อนทอง ทางหลวงแผ่นดินหมายเลข ๑๑ คิ่งตะเภา
โทร. ๐ ๕๕๔๒ ๙๔๑๑

ต็อน มายด์ แคลลอรี่ (Don't Mind Calorie)
ซอยศรีอุตรา ซา กาแฟเบเกอรี่ เปิดเวลา ๑๐.๐๐-
๒๑.๐๐ น. โทร. ๐ ๕๕๔๑ ๖๖๘๖

เดอะการ์เดน ชั้น ๕ โรงแรมพรายเดย์ ห้องอาหาร
ระดับภัตตาคารมีดนตรีบรรเลงทั้งกลางวันและ
กลางคืน โทร. ๐ ๕๕๔๔ ๐๒๙๒

ตักเงิน ๑ ๒/๘๓ ถนนพาดวารี เลย์สถานีขนส่ง
อุตรดิตถ์ ก่อนถึงสี่แยกไฟแดงโลตัส เปิดเวลา
๑๑.๐๐-๒๒.๐๐ น. โทร. ๐ ๕๕๔๑ ๓๗๕๗

ตักเงิน ๒ ๒๗/๒ ตำบลบ้านเกาะ เปิดเวลา ๑๑.๐๐-
๒๒.๐๐ น. โทร. ๐ ๕๕๔๔ ๑๓๔๕

ตั้ง เอี่ยมเส็ง โภชนา ถนนพาดวารีเปิดเวลา ๑๐.๐๐-
๒๓.๐๐ น. โทร. ๐ ๕๕๔๐ ๓๖๖๖

ตากะยาย ๑๔๘/๑๑๘-๑๑๙ ซี่แยกหมูที่บ้านพิณธนา
ถนนอินใจมี เลย์มหาวิทยาลัยราชภัฏอุตรดิตถ์ โทร. ๐
๕๕๔๑ ๒๒๕๖, ๐๘ ๑๐๔๒ ๓๙๙๑

ตันข้าว ๑๖/๓ หมู่ ๓ ถนนเด่นชัย-พิษณุโลก (สาย
เอเชีย) ตำบลคิ่งตะเภา (ตรงข้างโรงแรม อารยะ) เปิดเวลา
๑๐.๐๐-๒๒.๓๐ น. โทร. ๐๘ ๐๖๘๖ ๘๙๑๙

ตือ คอฟฟี ๕๗/๕ ถนนสำราญรีน ตำบลท่าอิฐ เปิดเวลา
๐๗.๓๐-๑๖.๐๐ น. โทร. ๐๘ ๗๐๕๓ ๗๐๕๓

ตำรับไทย ๒๙/๔ ตำบลคิ่งตะเภา โทร. ๐ ๕๕๔๘
๘๑๗๕

ตำสบาย อยู่แถวริมถนน ติดกับร้านห้องแถว โทร.
๐๙ ๕๗๐๗ ๑๗๙๙

ตำแหलग ยำแซบ ๕๙/๑๙ ถนนเจริญภูบาลินทร์เหนือ

ตำบลท่าอิฐ โทร. ๐๘ ๕๐๕๔ ๘๑๙๒

ทูเกเตอร์ (Together) สี่แยกหนองพา เปิดเวลา ๑๘.๐๐-๒๔.๐๐ น. โทร. ๐๘ ๑๗๐๗ ๖๓๑๘, ๐๘ ๔๔๑๔ ๖๓๙๒

น้ำยาปลาเผา หมู่ที่ ๖ ถนนทางหลวงหมายเลข ๑๐๔๕ ตำบลท่าเสา โทร. ๐ ๕๕๔๑ ๕๙๒๖

นิยมข้าวซอย ฤดีเปรม ๒ หลังสี่สรรพากร โทร. ๐๘ ๑๕๓๔ ๓๓๐๖

นีโอ พืชชา ถนนสำราญรีน ปากซอย ๑๔/๑ เลี้ยววัดดอยท่าเสา เปิดเวลา ๑๐.๐๐-๒๒.๐๐ น. โทร. ๐ ๕๕๔๔ ๔๖๐๖

บะหมี่เกี้ยวบุคคลองโพ ริมถนนบรมอาสน์ เปิดเวลา ๐๘.๐๐-๑๕.๓๐ น. โทร. ๐ ๕๕๔๐ ๓๙๔๙

บางกอก ๑๔๖/๖๓ ถนนอินใจมี ตำบลท่าอิฐ โทร. ๐๘ ๑๘๘๘ ๓๒๑๒, ๐๘ ๑๘๘๘ ๑๔๘๕

บ้านขาลี ๒๐๐ หมู่ ๓ ตำบลท่าเสา เปิดเวลา ๑๐.๐๐-๒๓.๐๐ น. โทร. ๐ ๕๕๔๑๔ ๔๔๑๖, ๐๘ ๑๘๓๓ ๑๗๘๘

บ้านต้นไม้ ๙/๑ ถนนเจริญภาดินทร์ ตำบลท่าอิฐ เปิดเวลา ๑๗.๐๐-๒๔.๐๐ น. โทร. ๐๘ ๙๙๕๙ ๙๕๐๐

บ้านเทียนหอม ถนนเด่นชัย-พิษณุโลก เปิดเวลา ๐๖.๓๐-๒๐.๓๐ น. โทร. ๐๘ ๑๖๘๐ ๐๗๑๗, ๐๘ ๕๕๔๑ ๖๘๐๘

บ้านสวนไม้หวาน ๗๗/๔ หมู่ ๑๓ บ้านป่าवान ตำบลบ้านดำนานาชาวม ชากาแฟ เบเกอร์รี่ เปิดเวลา ๐๗.๐๐-๑๙.๐๐ น. โทร. ๐๘ ๕๖๑๔ ๑๒๗๗

บีเลิฟ คาเฟ่ (Beloved Cafe) ๓๗/๑๑ ถนนอินใจมี ตำบลท่าอิฐ โทร. ๐๙ ๕๖๕๗ ๒๗๔๕

ป. โภชนา ถนนบรมอาสน์ ติดกับสถานีรถไฟอุตรดิตถ์ โทร. ๐ ๕๕๔๑ ๒๓๖๖

ป่าสำราญ ๔๑๔ ถนนย่านศิลาอาสน์ เปิดเวลา ๐๘.๐๐-๒๒.๐๐ น. (หยุดทุกวันจันทร์) โทร. ๐ ๕๕๔๑ ๑๗๙๓

ป้อมข้าวพันผัก ถนนศรีอุตรานอก โทร. ๐๙ ๑๘๕๐

๑๙๔๓, ๐๘ ๑๖๗๔ ๒๒๒๐

มัดไทยอุตรดิตถ์ ริมถนนบรมอาสน์ ตรงข้ามห้างสรรพสินค้าฟรายเดย์ ซอยโพธิ์ทิพย์ โทร. ๐๘ ๑๙๗๒ ๔๕๗๖

พาสต้า (Pasta) ถนนแปดวา หน้าวิทยาลัยอาชีวศึกษาอุตรดิตถ์ เปิดเวลา ๑๑.๓๐-๑๔.๐๐ น. และ ๑๘.๐๐-๒๑.๓๐ น. หยุดทุกวันพุธ โทร. ๐๘ ๑๑๖๘ ๗๘๒๐

พี เซ็นเตอร์ หมูกระทะ ๖๑/๓ ถนนเจริญภาดินทร์เหนือ ตำบลท่าอิฐ โทร. ๐๘ ๑๗๒๗ ๘๖๔๔

ฟ้าใส ซอยเจริญภาดินทร์ ๔ ติดกับโรงพยาบาลอุตรดิตถ์

ฟ้าใสหมูกระทะ ถนนพาดวารี โทร. ๐๘ ๔๔๒๓ ๙๗๔๐

ฟินบาร์ ถนนเจริญภาดินทร์ (ใกล้แยก หนองผา ถนนเจริญภาดินทร์) ตำบลท่าอิฐ เปิดเวลา ๑๘.๐๐-๒๔.๐๐ น. โทร. ๐๘ ๘๒๗๒ ๙๐๘๐

มาก่อ บ้านเด่นด่าน (ทางไปอำเภอท่าปลา) โทร. ๐๘ ๙๙๖๐ ๖๖๐๒

มายคิทเชน ๑๐๔๑ แยกพินธน์ ติดกับ King Math สาขาอุตรดิตถ์ ใกล้ไฟเขียวไฟแดง โทร. ๐๘ ๗๒๐๘ ๗๔๔๔

มาหนูน ๑/๑ เทศบาลบ้านดำนานาชาวม ถนนอุตรดิตถ์-เด่นชัย เปิดเวลา ๑๐.๐๐-๒๒.๐๐ น. โทร. ๐๘ ๙๙๖๐ ๖๖๐๒, ๐๘ ๙๙๕๘ ๖๑๙๑

ไม้ไทย ๑๓๑/๔ หมู่ ๑ ตำบลจี่งาม เปิดเวลา ๑๗.๐๐-๒๔.๐๐ น. โทร. ๐๘ ๘๘๘๖ ๒๔๕๖

รมไม้ชายคา ๒๑๗-๒๑๙ ถนนสุขเกษม ตำบลท่าอิฐ โทร. ๐ ๕๕๔๑ ๑๑๘๐

เรือนขวัญ ชั้น ๑ โรงแรมสีหราช ถนนบรมอาสน์ ตำบลท่าอิฐ เปิดเวลา ๐๖.๐๐-๑๑.๐๐ น. โทร. ๐ ๕๕๔๑ ๑๑๖๐๐, ๕๕๔๑ ๔๑๘๔-๕, ๐ ๕๕๔๑ ๒๑๗๒, ๐ ๕๕๔๑ ๔๙๙๓

เรือนพี่ เรือนน้อง ๑๓๔/๑-๒ ถนนเด่นชัย-พิษณุโลก

ตำบลป่าเขา ไทโร. ๐ ๕๕๔๔ ๒๓๙๗

โรงเตี๊ยม ๑๑/๑๒ ถนนเจริญภูบาลินทร์ ตำบลท่าอิฐ

ไทโร. ๐๘ ๖๙๒๘ ๔๙๙๙, ๐๘ ๓๙๖๐ ๑๙๙๙

เลี้ยงเลือดหมู ถนนบรมอาสาณ์ เยื้องห้างฟรายเคย์
เปิดเวลา ๐๕.๐๐-๑๖.๐๐ น. ไทโร. ๐ ๕๕๔๑ ๒๐๓๕

ลมเย็น ๑๗๓ หมู่ ๕ ตำบลป่าเขา ทางหลวงหมายเลข
๑๑ สายพิษณุโลก-เด่นชัย กิโลเมตรที่ ๓๑๘-๓๑๙
เปิดเวลา ๐๖.๓๐-๒๑.๐๐ น. ไทโร. ๐ ๕๕๘๑ ๗๙๐๒,
๐ ๕๕๔๔ ๗๘๖๘ โทรสาร ๐ ๕๕๔๑ ๔๖๑๑

ลุงแจ้ หมู่ ๕ ตำบลป่าเขา ทางหลวงหมายเลข ๑๑ สาย
พิษณุโลก-เด่นชัย เปิดเวลา ๐๘.๐๐-๒๑.๐๐ น. ไทโร.
๐ ๕๕๔๔ ๒๑๔๐, ๐๘ ๑๙๗๑ ๒๕๒๗

เล็พพี ๓๒๘/๔๓ ถนนสำราญรื่น ไทโร. ๐๘ ๓๐๕๑
๓๘๕๖

วิมล ๓๓๐ ตำบลศิลาอาสาณ์ (ตรงข้ามสถานีรถไฟศิลา
อาสาณ์) เปิดเวลา ๐๘.๐๐-๑๙.๐๐ น.(เปิดทุกวันเสาร์)
ไทโร. ๐ ๕๕๔๑ ๑๗๔๒

สบายดี ถนนศรีชาววัง เส้นโลตัส-คลองถม (เลย
โลตัส ๕๐๐ เมตร) เปิดเวลา ๑๑.๐๐-๒๔.๐๐ น. ไทโร.
๐๘ ๖๖๕๘ ๔๐๗๑, ๐๘ ๙๔๓๖ ๔๔๗๑

สมบุญร่มหุบเสะ ๒๕/๖ ถนนสำราญรื่น ตำบลท่าอิฐ
ไทโร. ๐ ๕๕๔๑ ๔๑๒๗

ส้มตำศรีพารา ถนนเจริญภูมิพิทิต ตำบลท่าอิฐ ไทโร.
๐ ๕๕๔๔ ๓๑๒๔

ส้มตำเจ้าแก้ว ถนนสุขเกษมใน ตำบลท่าอิฐ ไทโร. ๐๘
๑๒๐๑ ๗๕๓๑

เสธ. โอชา ๑๔๑/๒ ถนนศรีอุตรานอก ไทโร. ๐๘
๑๖๐๔ ๒๗๑๓

เสี้ยวอ้อ ถนนบรมอาสาณ์ ตำบลท่าอิฐ ไทโร. ๐๘
๑๗๒๗ ๕๖๒๗

สเด็กคุณอ้อย ๔๐/๔๐ ถนนเจริญภูบาลินทร์ ตำบล
ท่าอิฐ (ตรงข้ามโพนคอม ถนนเส้นโรงพยาบาล
อุตรดิตถ์) ไทโร. ๐๘ ๙๗๐๘ ๑๙๑๔

หมูยิ้ม ๒ ถนนบรมอาสาณ์ ไทโร. ๐๘ ๒๕๑๓

๐๕๐๔

อ.กุ่มเภา ๘๙/๓ หมู่ ๑ ตำบลคิ่งตะเภา เปิดเวลา
๑๐.๐๐-๒๒.๐๐ น. ไทโร. ๐๘ ๕๙๒๔ ๐๙๑๕

อพอลโล่ ริมถนนบรมอาสาณ์ ตำบลท่าอิฐ ไร่ตี
ชลาเปาชา กาแฟ เปิดเวลา ๐๘.๐๐-๒๐.๐๐ น. ไทโร.
๐๘ ๕๐๓๓ ๓๙๔๙

อินเดียนแดง ๑๕๙-๑๖๑ ถนนบรมอาสาณ์ ตำบลท่าอิฐ
เปิดเวลา ๑๐.๐๐-๒๔.๐๐ น. ไทโร. ๐๘ ๙๘๕๖
๓๒๓๗, ๐๘ ๖๓๖๔ ๕๕๗๙

อินเตอร์หมูกระทะ ถนนพาดาวรี ไทโร.๐๘ ๗๘๓๙
๙๖๑๕

ไอศกรีมโฮมเมด กาแฟ (Better Sweet) ศูนย์การค้า
TT Garden ไทโร. ๐๙ ๕๓๐๗ ๐๘๘๕

อิมม่อน ทางหลวงหมายเลข ๑๑ ซา กาแฟ เบเกอรี่
ไทโร. ๐๘ ๑๔๘๕ ๑๕๖๕๖

โฮม บุฟเฟ่ (Home Buffet) ปากซอย ๖ ถนน
สำราญรื่น ห่างจาก ร.ร.อุตรดิตถ์เทคโนโลยีไม่ถึง ๑๐๐
เมตร ไทโร. ๐๘ ๐๕๑๗ ๙๘๘๑

อำเภอตรอน

กินปลาหน้าบึง ๙๓ หมู่ ๑๑ ตำบลวังแดง ไทโร. ๐๘
๙๕๖๘ ๘๑๐๙

เจ็ศรีครัวไทย ๑๔๙ หมู่ ๑๑ ตำบลวังแดง ไทโร. ๐๘
๗๘๐๖ ๒๖๙๐

เรณู ๖๕/๕ หมู่ ๔ ตำบลวังแดง ไทโร. ๐ ๕๕๔๙ ๑๓๗๐
วิไลวรรณกาแฟสด ๘๘ หมู่ ๒ ตำบลบ้านแก่ง ไทโร.
๐๘ ๓๙๕๑ ๙๕๑๙

อำเภอทองแสนขัน

คานาอัน ๑๐๘ หมู่ ๖ ตำบลน้ำทิพย์ เปิดเวลา ๑๐.๐๐-
๒๒.๐๐ น. ไทโร. ๐๘ ๖๒๐๗ ๒๐๙๖

มาลัย แก้วมดุง ๕ ถนนพระขรรค์ ตำบลน้ำทิพย์
๐๘ ๕๕๔๗ ๙๑๔๑

อำเภอท่าปลา

แพเกษิณี บ้านท่าเรือ เชื่อนดิน ตำบลท่าปลา โทร. ๐๘ ๑๙๕๓ ๙๔๔๐, ๐๘ ๑๖๐๕ ๖๒๑๑

แพลุงแจ้ บ้านท่าเรือ เชื่อนดิน ตำบลท่าปลา โทร. ๐๘ ๗๒๐๔ ๒๗๓๙, ๐๘ ๑๗๔๐ ๖๘๔๑, ๐๘ ๔๘๑๒ ๒๗๘๗

แพ ส.เฉลิมรุ่งเรือง บ้านท่าเรือ เชื่อนดิน ตำบลท่าปลา โทร. ๐๘ ๖๑๙๖ ๖๓๖๐

ระเบียบน่าน เชื่อนสิริกิติ์ อำเภอท่าปลา โทร. ๐๘ ๑๙๗๑ ๗๘๔๕

วิโรจน์ พิขซึ่ง ทวีร์ บ้านท่าเรือ เชื่อนดิน ตำบลท่าปลา โทร. ๐๘ ๑๙๗๒ ๘๙๒๔, ๐๘ ๑๙๗๑ ๗๘๔๕

อำเภอน้ำปาด

กังสตาล ๓๕๗ หมู่ ๔ ตำบลแสนตอ โทร. ๐๘ ๗๒๐๔ ๒๗๑๔

กรรณิกา ๒๐/๑ หมู่ ๔ ตำบลแสนตอ โทร. ๐๘ ๐๖๐๐ ๑๒๗๗

ก้วยเดี่ยวในบ้าน เปิดเวลา ๐๙.๐๐-๒๐.๐๐ น. โทร. ๐๘ ๗๗๓๖ ๓๖๙๙

ติตลม ๙๗/๘ หมู่ ๔ ตำบลแสนตอ โทร. ๐๘ ๕๖๐๓ ๑๗๖๙

อำเภอบ้านโคก

ป้าน้อยริสอร์ท ๔๖ หมู่ ๖ ตำบลบ้านโคก โทร. ๐๘ ๘๗๐๓ ๘๗๓๓

สายฝน ๕๕/๑ ตำบลบ้านโคก โทร. ๐๕๕๔๘ ๖๐๓๑

อิมทีวิลเลจ ๑๙๙ หมู่ ๓ ตำบลบ้านโคก โทร. ๐๙ ๐๔๕๙ ๒๑๖๒

อำเภอพิชัย

จามจรี ทางหลวงแผ่นดิน ๑๒๐๔ บ้านหน้าพระธาตุ
เฟื่องฟ้า ทางหลวงแผ่นดิน ๑๒๐๔ บ้านหน้าพระธาตุ ใกล้กับ รพ.พิชัย

อำเภอปากท่า

เจียบตลับเพชร ๒๑๘ ตำบลปากท่า โทร. ๐ ๕๕๔๘ ๙๐๓๘

แม่หนึ่ง บ้านนาหน้า ปากท่า-บ้านโคก
ริมธาร ถนนโยธิการ ๒๐๔๘ ตำบลปากท่า

อำเภอลับแล

ก้วยเดี่ยวคุดแดง ทางหลวง ๑๐๒ หมู่ ๒ ตำบลทุ่งยั้ง
ก่อนถึงวัดพระบรมธาตุทุ่งยั้ง เปิดเวลา ๑๘.๐๐-๒๓.๐๐ น. ปิดวันอาทิตย์ โทร. ๐๙ ๑๑๒๓ ๐๔๐๘

ก้วยเดี่ยวปากหม้อ ตำบลทุ่งยั้ง เลี้ยววัดไผ่ล้อมลับแล

ก้วยเดี่ยวสุกี้ ชุมชนยางกระเดเหนือ ถนนราษฎร์อุทิศ ตำบลศรีพนมมาศ เปิดเวลา ๐๙.๐๐-๑๗.๐๐ น. โทร. ๐๘ ๗๘๔๑ ๒๑๖๔

ข้าวพันฝักนาทะเล ริมถนนมาจากแยกศรีพนมมาศ มาทางนาทะเล จะเห็นอยู่ช่อมรถทางขวามือ ร้านอยู่ในช่อมรถ

ข้าวพันฝัก Indy (ป่าต่อข้าวพันฝัก) ชุมชนยางกระเดเหนือ ถนนราษฎร์อุทิศ ตำบลศรีพนมมาศ เปิดเวลา ๑๐.๐๐-๑๗.๐๐ น. หยุดทุกวันศุกร์ โทร. ๐๘ ๐๔๔๗ ๐๓๔๕

ข้าวพันฝักพื้นบ้านลับแล ตำบลศรีพนมมาศ เปิดเวลา ๐๘.๐๐-๑๗.๐๐ น. หยุดทุกวันจันทร์ที่ ๑ และ ๓ ของทุกเดือน สอบถามข้อมูลโทร. ๐๙ ๙๒๓๕ ๖๓๗๓, ๐๘ ๕๑๔๒ ๓๐๑๒

ข้าวมันไก่ ซุปเปอร์แชมป์ ๒ ๖๒/๓ หมู่ ๒ ตำบลทุ่งยั้ง เปิดเวลา ๐๗.๐๐-๑๕.๐๐ น. โทร. ๐๘ ๘๘๖๘ ๘๙๑๔

ข้าวมันไก่น้องแก้ม ๕๖๐ ตำบลศรีพนมมาศ โทร. ๐๘ ๑๖๘๘ ๗๒๙๙

จำจืดหมุย่าง ๕๑๓ ตำบลศรีพนมมาศ อาหารประเภทหมุย่างข้าวเหนียว เปิดเวลา ๑๕.๐๐-๒๐.๐๐ น. โทร. ๐๘ ๖๙๓๑ ๓๙๔๓

เจนียซ์ของทอดคลับแล ชุมชนยางกระโตเหนือ ถนน
ราษฎร์อุทิศ ตำบลศรีพนมมาศ เปิดเวลา ๐๘.๐๐-
๑๗.๐๐ น. โทร. ๐ ๕๕๔๓ ๑๔๒๘

เจ็ศรี ใกล้ร้านหน่อไม้ทอดคลับแล ถนนราษฎร์อุทิศ
ตำบลศรีพนมมาศ โทร. ๐๘ ๗๘๔๑ ๒๑๖๔

ป่าเลี้ยวข้าวพันผัก ทางหลวง ๑๐๔๑ ตำบลชัย
ชุมพล บ้านนาทะเล โทร. ๐๘ ๗๒๑๒ ๖๘๐๕

ป่าหว่างหมีพัน ชุมชนยางกระโตเหนือ ถนน
ราษฎร์อุทิศ ตำบลศรีพนมมาศ เปิดเวลา ๑๐.๐๐-
๑๗.๓๐ น. โทร. ๐๘ ๔๐๕๕ ๒๔๐๗ อาหารพื้นเมือง

มอนคลับแล ๙๘ หมู่ ๖ ตำบลฝายหลวง (อาหารพื้นเมือง
กาแฟสด พิพิธภัณฑน์ผ้าขึ้นตีนจกเมืองลับแล
หัตถกรรมพื้นบ้าน) โทร. ๐ ๕๕๔๓ ๑๔๓๙

ระเบียบชมสวน ทางหลวงแผ่นดินหมายเลข ๑๐๔๓
ตำบลฝายหลวง โทร. ๐๘ ๕๐๕๓ ๘๒๖๐

เรือนแพหนองพระแล หนองพระแล โทร. ๐๘
๕๕๓๘ ๘๓๙๑

คลับแล คลับ (Lablae Club wifi Cafe) ตรงข้าม
ศึกษาศึกษาภัณฑ์ลับแลก่อนถึงซุ้มประตูคลับแล เปิดเวลา
๑๐.๐๐-๑๗.๐๐ น. โทร. ๐๘ ๑๐๔๐ ๔๖๘๑

ลำลำคลับแล ๔๔๘/๑ ตำบลศรีพนมมาศ โทร. ๐๙
๑๘๓๗ ๔๓๙๗

คลับแลโภชนา ๘๑๙ ถนนเขาน้ำตก บ้านคอกช้าง โทร.
๐ ๕๕๔๓ ๑๐๒๘

หน่อไม้ทอดคลับแล ๕๖๙ ถนนราษฎร์อุทิศ ตำบล
ศรีพนมมาศ เปิดเวลา ๐๘.๐๐-๑๕.๐๐ น. โทร. ๐
๕๕๔๓ ๑๔๒๘, ๐๘ ๖๙๒๕ ๔๕๕๘

ไอติม ถนนม่อนปรางค์ ตำบลศรีพนมมาศ โทร. ๐๘
๔๘๒๒ ๓๖๗๗

เอือนข้าวพันผักริมคลอง ตำบลฝายหลวง ร้านอยู่
ริมคลอง ข้างวัดป่ายาง อาหารพื้นเมือง เปิดเวลา
๐๙.๓๐-๑๘.๐๐ น.

หมายเลขโทรศัพท์สำคัญ

สำนักงานจังหวัด	โทร. ๐ ๕๕๔๑ ๑๙๗๗
ประชาสัมพันธ์จังหวัด	โทร. ๐ ๕๕๔๑ ๒๗๒๙, ๐ ๕๕๔๑ ๗๖๗๑-๒
ที่ว่าการอำเภอเมืองฯ	โทร. ๐ ๕๕๔๑ ๑๐๓๗, ๐ ๕๕๔๑ ๓๗๕๘
ตำรวจท่องเที่ยว	โทร. ๑๑๕๕
สถานีตำรวจภูธร	โทร. ๐ ๕๕๔๔ ๒๓๗๐-๑, ๐ ๕๕๔๑ ๑๐๓๘
โรงพยาบาลอุตรดิตถ์	โทร. ๐ ๕๕๔๑ ๔๔๘๔-๘



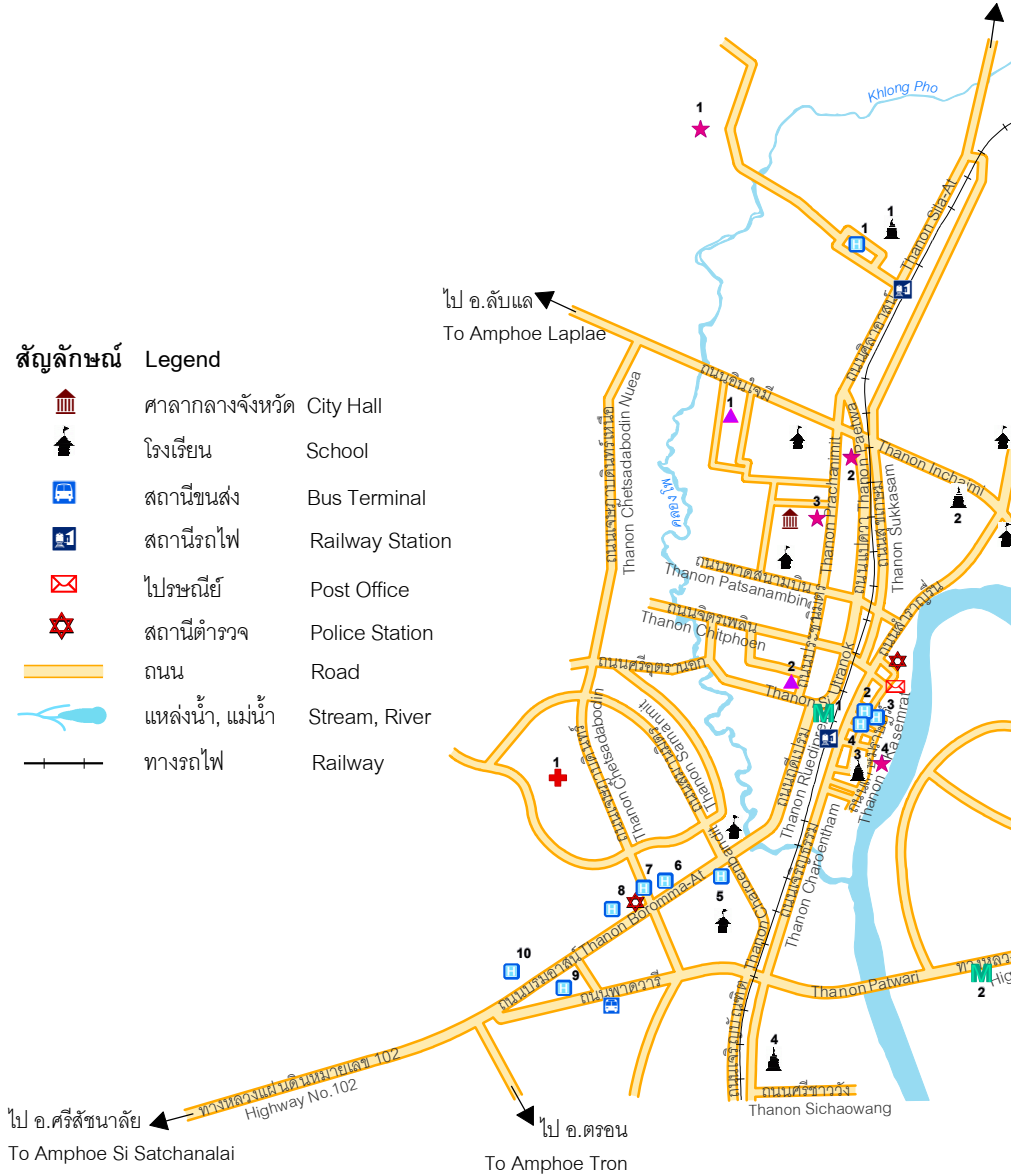


แผนที่ตัวเมืองอุตรดิตถ์

UTTARADIT CITY MAP

สัญลักษณ์ Legend

	ศาลากลางจังหวัด	City Hall
	โรงเรียน	School
	สถานีขนส่ง	Bus Terminal
	สถานีรถไฟ	Railway Station
	ไปรษณีย์	Post Office
	สถานีตำรวจ	Police Station
	ถนน	Road
	แหล่งน้ำ, แม่น้ำ	Stream, River
	ทางรถไฟ	Railway



ต.ถ้ำ AP

ไป เขื่อนสิริกิติ์
To Sirikit Dam



.9 .45 0 กิโลเมตร
Kilometers

H โรงแรม Hotel

- 1 โรงแรมอุตรดิตถ์ 2 Uttaradit 2 Hotel
- 2 โรงแรมพ.วานิช 1 P. Wanit 1 Hotel
- 3 โรงแรมธโนทัย Thanothai Hotel
- 4 โรงแรมพ.วานิช 2 P. Wanit 2 Hotel
- 5 โรงแรมฟรายเดย์ Friday Hotel
- 6 โรงแรมพัฒนา ทาวเวอร์ Phat Tower Hotel
- 7 โรงแรมสีหราช Siharat Hotel
- 8 โรงแรมแกรนด์wana Grand Wana Hotel
- 9 ไทยธานี รีสอร์ท Thaitana Resort
- 10 โรงแรมต้นกล้า แสบปี โฮม Tonkla Happy Home Hotel
- 11 อารย เทอเรซ รีสอร์ท Araya Terrace Resort

11



วัด Temple (Wat)

- 1 วัดใหญ่ท่าเสา Wat Yai Tha Sao
- 2 วัดธรรมาธิปไตย Wat Thammathipatai
- 3 วัดท่าถนน Wat Tha Thanon
- 4 วัดกลาง Wat Klang

+ โรงพยาบาล Hospital

- 1 โรงพยาบาลอุตรดิตถ์ Uttaradit Hospital

M ตลาด Market

- 1 ตลาดโต้รุ่ง Night Food Stalls
- 2 ตลาดกลางข้าวเปลือกและผลไม้ Paddy And Fruit Market

▲ สถานที่สำคัญ Place of Interest

- 1 มหาวิทยาลัยราชภัฏอุตรดิตถ์ Uttaradit Rajabhat University
- 2 สำนักงานเทศบาลเมืองอุตรดิตถ์ Uttaradit Municipality Office
- 3 สนามกีฬาจังหวัดอุตรดิตถ์ Uttaradit Stadium

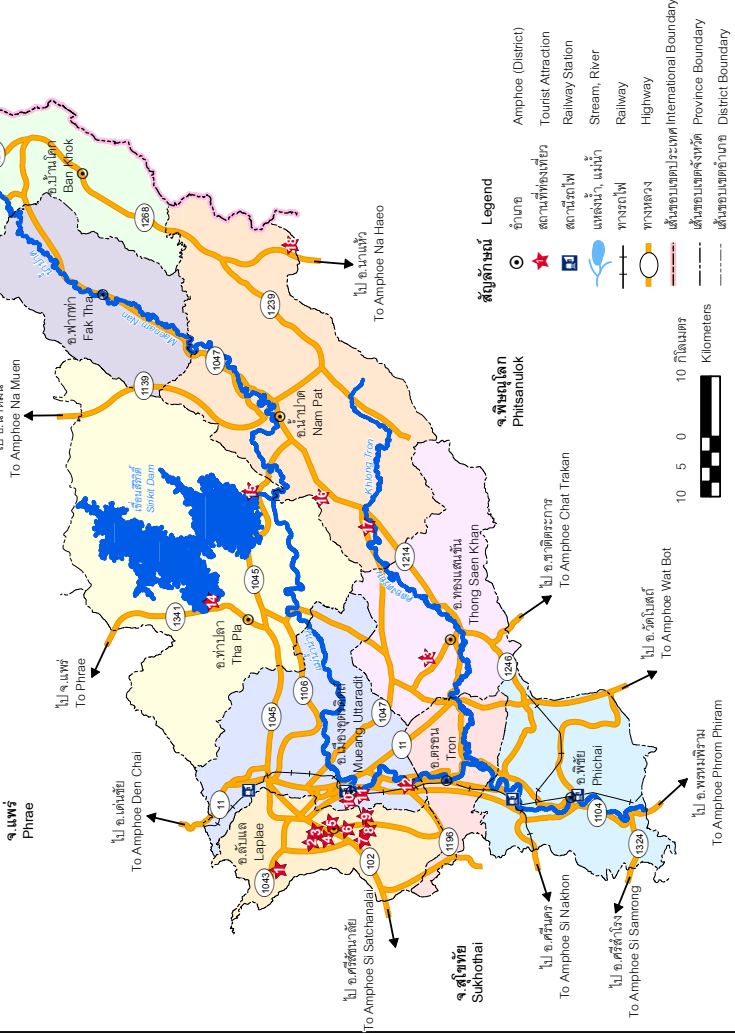
★ แหล่งท่องเที่ยว Tourist Attraction

- 1 น้ำตกแม่เจย Namtok Mae Choei
- 2 สวนมхамงคล Mahamongkon Park
- 3อนุสาวรีย์พระยาพิชัยดาบหัก
Phraya Phichai Dap Hak Monument
- 4 พระบรมราชานุสาวรีย์พระปรมหาราช
King Rama V the Great Monument



แผนที่ท่องเที่ยวจังหวัดอุดรดิตถ์ UTTARADIT TOURIST MAP

สาธารณรัฐประชาธิปไตยประชาชนลาว
LAO PEOPLE'S DEMOCRATIC REPUBLIC



สัญลักษณ์ Legend

- อำเภอ (District)
- สถานที่ท่องเที่ยว (Tourist Attraction)
- สถานีรถไฟ (Railway Station)
- แม่น้ำ, ลำน้ำ (Stream, River)
- ทางรถไฟ (Railway)
- ทางหลวง (Highway)
- เส้นเขตแดนประเทศ (International Boundary)
- เส้นเขตแดนจังหวัด (Province Boundary)
- เส้นเขตแดนอำเภอ (District Boundary)



สถานที่ท่องเที่ยว Tourist Attraction

- 1 น้ตกแม่พล Namtok Mae Phun
- 2 อุทยานวีรบุรุษเจ้าสามกษัตริย์ Chao Faham Kuman Monument
- 3 วัดเจดีย์ศรีวิหาร Wat Chedi Khin Wihan
- 4 วัดดอนสัก Wat Don Sak
- 5 อุทยานวีรบุรุษศรีพนมมาศ Phra Si Phanommat Memorial
- 6 บ้านนาทะเล Ban Na Thale
- 7 วัดพระแท่นศิลาอาสน์ Wat Phra Thaeen Sia At
- 8 วัดพระยืนพุทธบาทยุคล Wat Phra Yuen Phuthabath Yukhon
- 9 วัดพระบรมธาตุทุ่งยั้ง Wat Phra Borommathat Thung Yang
- 10 อุทยานวีรบุรุษยาคัยตามัก Phraya Phichai Dap Hak Monument
- 11 หอวัฒนธรรมจังหวัดอุดรดิตถ์ Uttaradit Cultural Hall
- 12 กลุ่มหัตถกรรมผลิตภัณฑ์จักสานหว้า Water Hyacinth Woven Product Group
- 13 บ่อเหล็กน้ำพี้ Bo Lek Nam Phi (Iron Mine)
- 14 เขื่อนดินชั้นสองเขาขาด Saddle Dikes
- 15 เขื่อนสิริกิติ์ Sirikit Dam
- 16 วนอุทยานต้นสักใหญ่ Ton Sak Yai Forest Park
- 17 อุทยานแห่งชาติเขาคีรีทอง Khing Tron National Park
- 18 อุทยานแห่งชาติภูผายูเอชตา Phu Soi Dao National Park

ศูนย์ข้อมูลท่องเที่ยว การท่องเที่ยวแห่งประเทศไทย สำนักงานใหญ่ (ททท.)

๑๖๐๐ ถนนเพชรบุรี แขวงมักกะสัน

เขตราชเทวี กรุงเทพฯ ๑๐๔๐๐

โทร. ๑๖๗๒, ๐ ๒๒๕๐ ๕๕๐๐

โทรสาร ๐ ๒๒๕๓ ๗๔๔๐

E-mail: info@tat.or.th

www.tourismthailand.org

เปิดบริการทุกวัน เวลา ๐๘.๓๐-๑๖.๓๐ น.

กระทรวงการท่องเที่ยวและกีฬา

ศูนย์บริการข่าวสารท่องเที่ยว ททท ชั้น ๑

๔ ถนนราชดำเนินนอก เขตป้อมปราบศัตรูพ่าย

กรุงเทพฯ ๑๐๑๐๐

โทร. ๐ ๒๒๘๓ ๑๕๕๖

www.mots.go.th

เปิดบริการทุกวัน ๐๘.๓๐-๑๖.๓๐ น.

ท่าอากาศยานสุวรรณภูมิ

อาคารผู้โดยสารขาเข้าในประเทศ ชั้น ๒ ประตู ๓

โทร. ๐ ๒๑๓๔ ๐๐๔๐

เปิดบริการ ๒๔ ชั่วโมง

ททท. สำนักงานแพร่

๒ ถนนบ้านใหม่ ตำบลในเวียง

อำเภอเมืองฯ จังหวัดแพร่ ๕๔๐๐๐

โทร. ๐ ๕๔๕๒ ๑๑๑๘

โทรสาร ๐ ๕๔๕๒ ๑๑๑๘

E-mail: tatphrae@tat.or.th

พื้นที่รับผิดชอบ: แพร่ และอุตรดิตถ์

เปิดบริการทุกวัน เวลา ๐๘.๓๐-๑๖.๓๐ น.



น้ำตกสายทิพย์



ข้อมูล : ททท. สำนักงานแพร่
กองข่าวสารท่องเที่ยว (โทร. ๐ ๒๒๕๐ ๕๕๐๐ ต่อ ๒๑๔๑-๕)
ออกแบบและจัดพิมพ์ : กองวางแผนและผลิตสื่อ ฝ่ายบริการการตลาด
ข้อมูลรายละเอียดที่ระบุในเอกสารนี้อาจมีการเปลี่ยนแปลงได้
ลิขสิทธิ์ของการท่องเที่ยวแห่งประเทศไทย
พฤศจิกายน ๒๕๖๒
ห้ามจำหน่าย



www.tourismthailand.org

1672
เบอร์เขียวทั่วประเทศ

๐๘.๐๐-๒๐.๐๐ น. ทุกวัน

บริการข้อมูลท่องเที่ยวทางโทรสาร ๒๔ ชั่วโมง
e-mail: info@tat.or.th
www.tourismthailand.org