

เห็นความเมืองไทย
Amazing ยิ่งกว่าเดิม

amazing
THAILAND

เชียงใหม่



เชียงใหม่

ดอยสุเทพเป็นศรี ประเพณีเป็นสง่า บุปผชาติล้วนงามตา นามล้ำค่านครพิงค์

เมื่อพระเจ้ามังรายมหาราช ปฐมกษัตริย์แห่งราชวงศ์มังราย ตกลงพระทัยที่จะสร้างเมืองใหม่ที่ป่าเลาoca (ต้นเลาoca และต้นหญ้าคา) ตั้งอยู่ระหว่างแม่น้ำปิงกับดอยสุเทพ จึงได้ทูลเชิญพระสหายทั้งสองพระองค์ คือ พระเจ้ารามคำแหงมหาราช เจ้าผู้ครองนครสุโขทัย และพระเจ้าจําเมือง เจ้าผู้ครองนครพะเยา มาที่เวียงเหล็ก (ปัจจุบันเป็นที่ตั้งของวัดเชียงใหม่) เพื่อปรึกษาเรื่องการสร้างเมือง โดยออกแบบให้มีความกว้าง 800 วา ความยาวจากทิศตะวันออกไปทางทิศตะวันตก 1,000 วา แล้วก็ทำพิธีฝังเสาหลักเมืองในวันพฤหัสบดี เดือนแปดเหนือ (เดือนพฤษภาคม) ปีวอก พ.ศ. 1839 พร้อมทั้งก่อสร้างพระราชเวศน์มณเฑียรสถาน ขุดคูน้ำล้อมรอบ และสร้างกำแพงเมือง ใช้เวลาในการก่อสร้างอยู่ 4 เดือนจึงแล้วเสร็จ และตั้งนามเมืองใหม่แห่งนี้ว่า “เมืองนพบุรี ศรีนครพิงค์ เชียงใหม่”

นพบุรีศรีนครพิงค์เชียงใหม่ หรือเวียงพิงค์ มีฐานะเป็นรัฐอิสระมานานถึง 261 ปี หลังจากนั้น ได้ตกไปอยู่ในการปกครองของเมียนมาใน พ.ศ. 2101 และต่อมาใน พ.ศ. 2317 สมเด็จพระเจ้าตากสินมหาราช ได้ช่วยเหลือนำนาให้กลับคืนมาเป็นอิสระ ภายใต้ความร่วมมือของพระยา กาวีละ ซึ่งเป็นผู้นำในพื้นที่ และภายหลังจึงได้รวมล้านนาเข้าเป็นส่วนหนึ่งของอาณาจักรสยาม โดยมีพระยา กาวีละเป็นผู้ปกครองเมืองคนแรก

จังหวัดเชียงใหม่มีพื้นที่ 20,107.057 ตารางกิโลเมตร กว้างใหญ่เป็นอันดับที่ 1 ของภาคเหนือและเป็นอันดับที่ 2 ของประเทศไทยรองจากจังหวัดนครราชสีมา ลักษณะภูมิประเทศเป็นภูเขาสูงและป่าไม้ ตอนกลางเป็นที่ราบสองฝั่งแม่น้ำปิง เป็นจังหวัดที่มีความสำคัญทางเศรษฐกิจของภาคเหนือ และยังเป็นแหล่งรวมงานศิลปะ ทัศนกรรม ตลอดจนวัฒนธรรมดั้งเดิมของล้านนาไทย จนได้รับการขนานนามว่า “นครที่เป็นที่สุดแห่งความสวยงามทางวัฒนธรรม”

แผนที่จังหวัดเชียงใหม่





วัดพระธาตุดอยสุเทพราชวรวิหาร

อ.เมืองเชียงใหม่ จ.เชียงใหม่



วัดพระธาตุดอยสุเทพราชวรวิหาร

อ.เมืองเชียงใหม่ จ.เชียงใหม่



ตั้งอยู่ในอุทยานแห่งชาติดอยสุเทพ-ปุย สูงจากที่ราบเชียงใหม่ 689 เมตร และสูงจากระดับน้ำทะเลปานกลาง 1,046 เมตร เป็นวัดที่มีประวัติยาวนาน ตั้งแต่การอัญเชิญพระธาตุมารประดิษฐานบนยอดเขาเมื่อปี พ.ศ. 1927 หลังจากนั้นได้มีการก่อสร้างพระเจดีย์ครอบองค์พระธาตุ สร้างพระอุโบสถและ บันไดนาค ตลอดจนสร้างเส้นทางขึ้นสู่วัดโดยพระสงฆ์ซึ่งเป็นผู้นำทางศาสนา หลายท่านและเจ้าเมืองในแต่ละยุคจนถึง พ.ศ. 2547 กรมศิลปากรได้เข้ามา บูรณะครั้งใหญ่พร้อมปรับปรุงบริเวณลานพระเจดีย์ซึ่งเป็นจุดชมทิวทัศน์ที่สวยงามของเมืองเชียงใหม่ ใช้เวลาถึง 6 ปีจึงแล้วเสร็จ นอกจากการเดินขึ้น บันไดนาคแล้วยังมีรถรางอำนวยความสะดวกอีกทางหนึ่ง และสำหรับผู้ที่เกิด ปีมะแม วัดพระธาตุดอยสุเทพนี้ ถือว่าเป็นวัดประจำปีเกิดของท่าน



วัดพระธาตุดอยสุเทพ เปิดทำการเวลา 05.00-21.00 น. นักท่องเที่ยว สามารถเดินขึ้นบันไดนาคกว่า 300 ขั้น เพื่อไปยังวัดหรือใช้บริการรถกระเช้า ขึ้น-ลงดอยสุเทพได้ ตั้งแต่เวลา 05.30-20.00 น. ราคา 20 บาท โดยสามารถ ใช้บริการรถสองแถวประจำทางจากบริเวณหน้ามหาวิทยาลัยเชียงใหม่ ด้านถนนห้วยแก้ว เพื่อเดินทางมายังวัดพระธาตุดอยสุเทพได้ ซึ่งบริการ ตั้งแต่เวลาประมาณ 05.00-17.00 น.

สอบถามข้อมูล โทร. 0 5329 5003



ตลาดจรัลใจ

อ.เมืองเชียงใหม่ จ.เชียงใหม่



ตลาดจริงใจ

อ.เมืองเชียงใหม่ จ.เชียงใหม่



ตั้งอยู่บนถนนอัษฎางค์ ตำบลช้างเผือก เป็นตลาดผักปลอดภัยและเกษตรอินทรีย์แห่งแรกของจังหวัดเชียงใหม่ภายในโครงการจริงใจมาร์เก็ตจำหน่ายพืชผักและผลไม้ปลอดสารเคมีจากเกษตรกร ภายในตลาดยังมีโซนวัสดุคمارเก็ตบริเวณลานกว้างใต้ต้นก้ามปู ซึ่งเป็นโซนที่รวบรวมสินค้าแฮนด์เมด ของสะสม ของตกแต่งบ้าน เสื้อผ้า เครื่องประดับ และมีร้านอาหาร เครื่องดื่ม เบเกอรี่หลากหลายชนิดให้บริการแก่นักท่องเที่ยว



เปิดบริการทุกวันเสาร์และอาทิตย์ เวลา 06.30-13.00 น.



อุทยานหลวงราชพฤกษ์
อ.เมืองเชียงใหม่ จ.เชียงใหม่



อุทยานหลวงราชพฤกษ์

อ.เมืองเชียงใหม่ จ.เชียงใหม่



ตั้งอยู่ที่ศูนย์วิจัยเกษตรหลวงเชียงใหม่ ตำบลแม่เหียะ เป็นสวนป่าขนาดใหญ่ที่เปิดเป็นแหล่งท่องเที่ยวทางการเกษตรและวัฒนธรรม ภายในอุทยานแบ่งเป็น 3 ส่วน ได้แก่ สวนไทย จัดแสดงพืชสวนเขตร้อนชื้น ทั้งไม้ผล ไม้ดอก ไม้ประดับ สมุนไพร พืชผักและเห็ดชนิดต่างๆ รวมทั้งพืชที่ปลูกในเรือนกระจก ซึ่งเป็นพืชทะเลทราย พืชเขตร้อน พืชเขตกึ่งหนาว พืชไร่ดิน และพันธุ์ไม้หายาก บางส่วนจัดแสดงเทคโนโลยีการผลิตและการแปรรูปพืชผลท้องถิ่น ต่อมาเป็น สวนนานาชาติ ที่จัดแสดงพืชพันธุ์ไม้ของประเทศต่างๆ 24 ประเทศ นอกจากนี้ ยังมีหมู่บ้านสี่ภาค ที่จัดแสดงวิถีชีวิตความเป็นไทยของแต่ละภูมิภาค ส่วนที่โดดเด่นที่สุด คือ หอคำหลวง เป็นอาคารสองชั้น สร้างงามด้วยสถาปัตยกรรมล้านนา สองข้างทางเดินสู่หอคำหลวงเหลืองอร่ามไปด้วยดอกราชพฤกษ์ นอกจากการนั่งรถไฟฟ้าชมสวนแล้ว ยังมีบริการเช่าจักรยานเที่ยวชมสวนด้วยตนเองได้อย่างทั่วถึงด้วย



เปิดให้เข้าชมทุกวัน เวลา 08.30-16.30 น.
ควรติดต่อล่วงหน้า เพื่อการจัดวิทยากรบรรยาย
ค่าเข้าชม คนไทย ผู้ใหญ่ 100 บาท เด็ก 70 บาท
เด็กส่วนสูงต่ำกว่า 100 เซนติเมตร เข้าฟรี พระสงฆ์เข้าฟรี
ชาวต่างชาติ ผู้ใหญ่ 200 บาท เด็ก 150 บาท

สอบถามข้อมูล โทร. 0 5311 4110-5
หรือ www.royalparkrajapruek.org





โครงการบ้านข้างวัด

อ.เมืองเชียงใหม่ จ.เชียงใหม่



โครงการบ้านข้างวัด

อ.เมืองเชียงใหม่ จ.เชียงใหม่



โครงการบ้านข้างวัด (SHA) ตั้งอยู่บนถนนบ้านร่ำเปิง ตำบลสุเทพ เป็นแหล่งขายสินค้าพื้นเมืองตามแนวคิดที่ต้องการสร้างชุมชนให้มีวิถีชีวิตคล้ายกับผู้คนในสมัยก่อน มีการพึ่งพาอาศัยซึ่งกันและกัน ภายใต้บรรยากาศที่รายล้อมด้วยธรรมชาติ ภายในบริเวณโครงการจะมีบ้านกึ่งไม้กึ่งปูนเปลือย ตกแต่งด้วยข้าวของเครื่องใช้แบบโบราณ บ้านแต่ละหลังเปิดเป็นร้านขายของ ทำมือ ของตกแต่งบ้าน ร้านอาหาร ร้านกาแฟ มีลานกิจกรรมตรงกลางหมู่บ้าน สำหรับจัดงานและทำกิจกรรมร่วมกัน



เปิดให้เข้าชมทุกวัน เวลา 10.00-18.00 น. ยกเว้นวันจันทร์

สอบถามข้อมูล โทร. 08 0046 6984

หรือ www.facebook.com/Baankangwat



หอศิลปวัฒนธรรมเมืองเชียงใหม่

เครือข่ายพิพิธภัณฑ์กลางเวียงเชียงใหม่
อ.เมืองเชียงใหม่ จ.เชียงใหม่



หอศิลปวัฒนธรรมเมืองเชียงใหม่

เครือข่ายพิพิธภัณฑ์กลางเวียงเชียงใหม่ อ.เมืองเชียงใหม่ จ.เชียงใหม่



เป็นอาคารเดิมที่สร้างขึ้นเพื่อเป็นศาลาว่าการรัฐบาลมณฑลพายัพ ภายหลังเปลี่ยนแปลงการปกครอง ในปี พ.ศ. 2475 มีการยกเลิกระบบมณฑลเทศาภิบาล อาคารหลังนี้จึงใช้เป็นศาลากลางจังหวัดเชียงใหม่

ภายหลังปี 2539 ได้จัดตั้งเป็นหอศิลปวัฒนธรรมเมืองเชียงใหม่ ภายในแบ่งเป็นห้องนิทรรศการถาวรจำนวน 15 ห้อง จัดแบ่งตามเนื้อหาตั้งแต่ยุคก่อนประวัติศาสตร์ ยุคสร้างบ้านแปงเมืองจวบจนเป็นเมืองเชียงใหม่ในปัจจุบัน ระบบการปกครอง วิถีชีวิต ภูมิปัญญาและเอกลักษณ์ทางวัฒนธรรม อันน่าภูมิใจของชาวเชียงใหม่นำเสนอด้วยแบบจำลองผสมผสานสื่อมัลติมีเดีย



เปิดให้เข้าชม วันพุธ-วันอาทิตย์ (ไม่เว้นวันหยุดนักขัตฤกษ์)
เวลา 08.30-16.30 น. ค่าเข้าชม ผู้ใหญ่ 20 บาท เด็ก 10 บาท
สอบถามข้อมูล โทร. 0 5321 7793



พิพิธภัณฑ์พื้นถิ่นล้านนา

เครือข่ายพิพิธภัณฑ์กลางเวียงเชียงใหม่
อ.เมืองเชียงใหม่ จ.เชียงใหม่



พิพิธภัณฑ์พื้นถิ่นล้านนา

เครือข่ายพิพิธภัณฑ์กลางเวียงเชียงใหม่ อ.เมืองเชียงใหม่ จ.เชียงใหม่



ตั้งอยู่ที่อาคารศาลแขวง (เดิม) ตรงข้ามอนุสาวรีย์สามกษัตริย์ จัดแสดงนิทรรศการเกี่ยวกับวิถีชีวิตของผู้คนในล้านนา รวมถึงลักษณะทางศิลปะที่ปรากฏในชิ้นงานด้านพุทธศิลป์ สถาปัตยกรรม จิตรกรรม และประติมากรรม



เปิดให้เข้าชม วันพุธ-วันอาทิตย์ (ไม่เว้นวันหยุดนักขัตฤกษ์)

เวลา 08.30-16.30 น.

ค่าเข้าชม ผู้ใหญ่ 20 บาท เด็ก 10 บาท

สอบถามข้อมูล โทร. 0 5321 7793



หอประวัติศาสตร์เชียงใหม่

เครือข่ายพิพิธภัณฑ์กลางเวียงเชียงใหม่
อ.เมืองเชียงใหม่ จ.เชียงใหม่



หอประวัติศาสตร์เชียงใหม่

เครือข่ายพิพิธภัณฑ์กลางเวียงเชียงใหม่ อ.เมืองเชียงใหม่ จ.เชียงใหม่



ตั้งอยู่ด้านหลังหอศิลปวัฒนธรรมเมืองเชียงใหม่ จัดแสดงนิทรรศการเรื่องราวพัฒนาการทางประวัติศาสตร์นับแต่สร้างเมืองเชียงใหม่จนถึงปัจจุบัน ภายในพื้นที่ประกอบด้วยส่วนนิทรรศการถาวร แหล่งขุดค้นหลักฐานทางโบราณคดี ซึ่งสันนิษฐานว่า เป็นแนวกำแพงโบราณของวัดพระแก้วในอดีตที่สร้างขึ้นตามคติของชาวไทยภาคกลาง และห้องสมุดพื้นบ้าน-ย่าน-เวียงเชียงใหม่ แหล่งค้นคว้าข้อมูลสาธารณะสำหรับชาวเชียงใหม่



เปิดให้เข้าชม วันพุธ-วันอาทิตย์ (ไม่เว้นวันหยุดนักขัตฤกษ์)

เวลา 08.30-16.30 น.

ค่าเข้าชม ผู้ใหญ่ 20 บาท เด็ก 10 บาท

สอบถามข้อมูล โทร. 0 5321 7793



ศูนย์วัฒนธรรมเชียงใหม่

อ.เมืองเชียงใหม่ จ.เชียงใหม่



ศูนย์วัฒนธรรมเชียงใหม่

อ.เมืองเชียงใหม่ จ.เชียงใหม่




ตั้งอยู่บนถนนสายเชียงใหม่-หางดง เป็นที่รวมการแสดงศิลปะและวัฒนธรรมของล้านนาไทย เมื่อไปถึงบริเวณศูนย์วัฒนธรรม จะเห็นบ้านทรงไทยสร้างด้วยไม้สักหลายหลัง บานประตูและหน้าต่างแกะสลักสวยงาม ในช่วงค่ำมีการจัดเลี้ยงอาหารแบบภาคเหนือที่เรียกว่า “ขันโตก” พร้อมกับชมการแสดงฟ้อนรำพื้นเมืองและการแสดงของชาวเขาเผ่าต่าง ๆ



ค่าเข้าชมการแสดงพื้นเมืองพร้อมรับประทานอาหารแบบขันโตก ราคา 690 บาท เด็กส่วนสูงไม่เกิน 135 เซนติเมตร ราคา 345 บาท เปิดเวลา 18.30-20.30 น.

ติดต่อล่วงหน้าได้ที่ โทร. 09 5145 0296



วัดพระสิงห์วรมหาวิหาร

อ.เมืองเชียงใหม่ จ.เชียงใหม่



วัดพระสิงห์วรมหาวิหาร

อ.เมืองเชียงใหม่ จ.เชียงใหม่




ตั้งอยู่ถนนสามล้าน ตำบลพระสิงห์ เป็นวัดที่มีประวัติยาวนานกว่า 655 ปี เดิมชื่อ “วัดสี่เชียงใหม่” หมายถึง วัดที่ตั้งใกล้ตลาดกลางเมือง ในสมัยกษัตริย์ลำดับที่ 8 แห่งราชวงศ์มังราย ได้อัญเชิญพระพุทธรูปศิหิงค์มาประดิษฐาน จึงเรียกว่า “วัดพระสิงห์”

ทั้งนี้ วัดพระสิงห์ได้รับการสถาปนาเป็นพระอารามหลวงชั้นเอก ประเภทวรมหาวิหาร โบราณสถานภายในวัด ได้แก่ พระอุโบสถ วิหารลายคำ วิหารหลวง หอไตร รวมถึงภาพจิตรกรรมที่อยู่ภายใน ล้วนแล้วแต่ทรงคุณค่า วัดแห่งนี้จึงเป็นสถานที่รวบรวมตัวอย่างงานศิลปกรรมและสถาปัตยกรรมสมัยล้านนามากที่สุดแห่งหนึ่ง ตามคติของชาวล้านนากำหนดให้เป็นวัดประจำปีนักษัตร “มะโรง”



สอบถามข้อมูล โทร. 0 5341 6027



วัดพันเตา

อ.เมืองเชียงใหม่ จ.เชียงใหม่



วัดพันเตา

อ.เมืองเชียงใหม่ จ.เชียงใหม่




ตั้งอยู่ที่ถนนพระปกเกล้า ตำบลพระสิงห์ อยู่ใกล้กับวัดเจดีย์หลวง เป็นวัดกลางเมืองที่มีความเก่าแก่ เดิมเรียกวัดนี้ว่า “วัดพันเต้า” (พันเท่า) หมายถึง การทำบุญเพียงหนึ่ง แต่จะได้รับบุญกลับมาเป็นพันเท่า แต่ภายหลังได้เพี้ยนเป็น “พันเตา” และยังมีที่กล่าวอีกว่า วัดนี้เคยใช้เป็นแหล่งสร้างเตาหล่อพระนักร้อยนับพันเตา จึงได้ชื่อว่า “วัดพันเตา” สิ่งที่น่าสนใจภายในวัด คือ พระวิหารหอคำหลวง แต่เดิมเป็นที่ประทับของพระเจ้ามโหตรประเทศ เจ้าหลวงเชียงใหม่องค์ที่ 5 และต่อมาในสมัยพระเจ้าอินทวิชยานนท์ (องค์ที่ 7) โปรดให้รื้อหอคำแห่งนี้ถวายเป็นพระวิหารของวัดพันเตา ตัวอาคารเป็นเรือนไม้สักทั้งหลังตามศิลปะแบบเชียงแสน ชุ่มประตูประดับไม้แกะสลักรูปนกยูง อันเป็นสัญลักษณ์ของเจ้านายฝ่ายเหนือซึ่งมองดูวิจิตรและสง่างาม ภายในวิหารมีธรรมมาสน์ยกพื้นสูงแบบโบราณอายุกว่าร้อยปี และด้านหลังพระวิหารหอคำหลวง คือ เจดีย์องค์ประธานของวัด ทรงระฆังบนฐานแปดเหลี่ยม รายล้อมด้วยเจดีย์ราย



เปิดให้เข้าชมทุกวัน เวลา 08.00-17.00 น.

สอบถามข้อมูล โทร. 0 5381 4689



วัดพระธาตุดอยคำ
อ.เมืองเชียงใหม่ จ.เชียงใหม่



วัดพระธาตุดอยคำ

อ.เมืองเชียงใหม่ จ.เชียงใหม่



ตั้งอยู่ที่ตำบลแม่เหียะ เป็นวัดเก่าแก่ที่มีอายุกว่า 1,300 ปี สันนิษฐานว่าสร้างขึ้นในสมัยพระนางจามเทวี กษัตริย์แห่งเมืองหริภุญชัย ในปี พ.ศ. 1230 เดิมวัดนี้มีชื่อว่าวัดสุวรรณบรรพต หรือที่ชาวบ้านเรียกกันว่า “วัดดอยคำ” ต่อมา ได้มีการค้นพบโบราณวัตถุหลายชิ้น เช่น พระรอดหลวง พระหินทราย ปิดทององค์ใหญ่ พระสามหมอ (เนื้อดิน) จึงนำมาประดิษฐานไว้ที่วัดแห่งนี้ ภายในวัดยังประดิษฐานพระธาตุดอยคำ พระเจดีย์สำคัญและเก่าแก่ซึ่งบรรจุพระบรมสารีริกธาตุ และหลวงพ่อกันใจ ซึ่งเป็นพระพุทธรูปประจำเมืองเชียงใหม่ นอกจากนี้ นักท่องเที่ยวยังสามารถมองเห็นทิวทัศน์รอบเมืองเชียงใหม่จากจุดชมวิวด้านบน



เปิดให้เข้าชมทุกวัน เวลา 08.00-17.00 น.

สอบถามข้อมูล โทร. 0 5324 8604



วัดอุโมงค์ (สวนพุทธธรรม)
อ.เมืองเชียงใหม่ จ.เชียงใหม่



วัดอุโมงค์ (สวนพุทธธรรม)

อ.เมืองเชียงใหม่ จ.เชียงใหม่




ตั้งอยู่เชิงดอยสุเทพ วัดอุโมงค์ เดิมมีชื่อว่า “วัดไผ่ 11 กอ” ซึ่งพระเจ้ามังรายมหาราชทรงสร้างไว้ เมื่อ พ.ศ. 1839 ศาสนสถานภายในวัดรวมทั้งเจดีย์ทรงลังกา ออกแบบโดยพระมหากัสสปะ ซึ่งเป็นพระเถระจากลังกาที่นิมนต์มาเผยแผ่พุทธศาสนาในสมัยนั้น ต่อมาพระเจ้ากือนารธรรมิกราช ป็นครองราชย์เป็นกษัตริย์องค์ที่ 9 (ระหว่างปี 1910-1931) พระองค์ได้บูรณะวัดไผ่ 11 กอ และเปลี่ยนชื่อเป็น “วัดเวฬุภักฐาราม” เพื่อให้คณะสงฆ์จากลังกาเข้าอยู่บำเพ็ญสมณธรรม ส่วนเจดีย์ทรงลังกา ได้ทรงบูรณะอย่างระมัดระวังเพื่อรักษารูปทรงเดิมไว้ ต่อมาได้ทรงสร้างอุโมงค์ขนาดใหญ่ถัดจากฐานพระเจดีย์ขึ้นไปทางด้านเหนือ มีทางเข้า-ออกที่เดินติดต่อกันได้ 4 ช่องทาง ฝาผนังด้านในอุโมงค์เจาะเป็นช่องสำหรับจุดประทีป เพดานอุโมงค์เขียนภาพด้วยสีน้ำมัน ฝีมือของช่างชาวจีนและชาวไทย พระองค์สร้างขึ้นเพื่อถวาย “พระมหาเถระจันทร” จึงเรียกวัดนี้ว่า “วัดอุโมงค์เถระจันทร” ท่านเป็นพระเถระชาวล้านนาผู้เชี่ยวชาญในพระไตรปิฎกและภาษามคธ มีความรอบรู้ และปฏิภาณสามารถโต้ตอบปัญหาธรรมที่ลึกซึ้งด้วยความเชี่ยวชาญ จึงมักจะมีพระเถระจากต่างเมืองมาถามปัญหาธรรมอยู่เสมอ ทำให้พระเจ้ากือนารธรรมิกราช ทรงให้ความเคารพพระมหาเถระจันทรเป็นอย่างยิ่ง


สวนพุทธธรรม เป็นพื้นที่ที่หลวงพ่อบัณฑิตญาณันทะ ประธานวัดอูมอ้งค์ ในสมัยนั้น (2492-2509) ตั้งขึ้น เป็นป่าฝืนใหญ่ มีพื้นที่ประมาณ 150 ไร่ ครอบคลุมพื้นที่ตั้งของวัดอูมอ้งค์เถรจันท์และวัดโบราณอีก 4 แห่ง ซึ่งเป็นที่ อยู่ของภิกษุ สามเณร และมีพื้นที่ให้อุบาสก อุบาสิกา ผู้สนใจทั้งชาวไทยและ ชาวต่างประเทศมาฝึกสมาธิ และปฏิบัติธรรม มีหอสมุดธรรมโมษณ์ โรงภาพ ปริศนาธรรม พิพิธภัณฑ์กลางแจ้ง รูปพระโพธิสัตว์และเสาศิพนอโคกจำลอง



เปิดให้เข้าชมทุกวัน เวลา 08.00-17.00 น.

สอบถามข้อมูล โทร. 0 5381 0965, 0 5381 1100





วัดสวนดอก

อ.เมืองเชียงใหม่ จ.เชียงใหม่



วัดสวนดอก

อ.เมืองเชียงใหม่ จ.เชียงใหม่



ตั้งอยู่ที่ตำบลสุเทพ อยู่ห่างจากประตูสวนดอกประมาณ 1 กิโลเมตร สร้างโดยพระเจ้ากือนาธรรมิกราชแห่งราชวงศ์มังราย ถือเป็นวัดที่สำคัญในสมัยนั้น ตามตำนานกล่าวว่า พระเจ้ากือนาธรรมิกราช ได้ทรงพระราชทานอุทยานสวนดอกไม้ซึ่งเต็มไปด้วยต้นพะยอม หรือมีชื่ออีกอย่างหนึ่งว่า “สวนดอกไม้พะยอม” เป็นที่สร้างวัด พร้อมกับ พระราชทานนามวัดนี้ว่า “วัดบุปผาราม” ซึ่งหมายถึง วัดแห่งสวนดอกไม้ ต่อมานิยมเรียกกันว่า “วัดสวนดอก” สิ่งที่น่าสนใจภายในวัด ได้แก่ พระบรมธาตุเจดีย์บรรจุพระบรมสารีริกธาตุ ซึ่งพระสมณเถระนำมาจากกรุงสุโขทัย เป็นศิลปะลังกาวงศ์ผสมล้านนา พระเจ้าคำคิง พระพุทธรูปทองสำริดปางสมาธิ ประดิษฐานในพระวิหารหลวง พระเจ้าแก้วดี้อ พระพุทธรูปปางมารวิชัย หล่อด้วยทองสำริด ศิลปะแบบเชียงแสน ฝีมือช่างล้านนาและสุโขทัย ประดิษฐานภายในพระอุโบสถ กุฏิเจ้าศรีวิชัย นักบุญแห่งล้านนา สร้างเมื่อ พ.ศ. 2490 และกุฏิเจ้าหลวงเชียงใหม่ ซึ่งเป็นสถานที่บรรจุอัฐิเจ้านายฝ่ายเหนือในตระกูล ณ เชียงใหม่ และผู้สืบเชื้อสายสกุลเจ้าเจ็ดตน



สอบถามข้อมูล โทร. 0 5327 8304



สวนสัตว์เชียงใหม่

CHIANG MAI ZOO

การสวนสัตว์เชียงใหม่ระบบธรรมชาติ สวนสัตว์เชียงใหม่ เชียงใหม่ โทร. 053-251111

SIGMAI ZOO AND AQUARIUM



สวนสัตว์เชียงใหม่

อ.เมืองเชียงใหม่ จ.เชียงใหม่



สวนสัตว์เชียงใหม่

อ.เมืองเชียงใหม่ จ.เชียงใหม่



ตั้งอยู่ถนนห้วยแก้ว ห่างจากตัวเมือง 5 กิโลเมตร เป็นสวนสัตว์ขนาดใหญ่ มีสัตว์ทั้งที่มีอยู่ในเมืองไทยและนำมาจากต่างประเทศ เช่น หมูแพนด้า ทูตสันถวไมตรีเชื่อมความสัมพันธ์ไทย-จีน โคอาล่าจากออสเตรเลีย สวนนก เพนกวินและสวนนกฟินช์ นอกจากนี้ยังมี เชียงใหม่ ซู อควาเรียม เป็นอาคาร 2 ชั้น ชั้นบนเป็นนิทรรศการเพื่อการเรียนรู้ระบบนิเวศวิทยาทางน้ำ การจำลองระบบนิเวศ และมีโซนจัดแสดงแมลงนานาชนิด ซึ่งใกล้สูญพันธุ์ ชั้นล่างมี อุโมงค์ใต้น้ำยาว 133 เมตร รวบรวมพันธุ์สัตว์น้ำทั้งปลาน้ำจืดและปลาน้ำเค็ม และยังมี Snow Dome อีกด้วย



เปิดบริการทุกวัน ตั้งแต่เวลา 08.00-18.00 น.
เปิดขายบัตรถึงเวลา 17.00 น. ค่าเข้าชมชาวไทย ผู้ใหญ่ 100 บาท
เด็กสูงไม่เกิน 135 เซนติเมตร 20 บาท
ชาวต่างชาติ ผู้ใหญ่ 150 บาท เด็ก 70 บาท

สอบถามข้อมูล โทร. 0 5322 1179 หรือ www.chiangmaizoo.com



วัดเจดีย์หลวงวรวิหาร
หรือ วัดโชติการาม
อ.เมืองเชียงใหม่ จ.เชียงใหม่



วัดเจดีย์หลวงวรวิหาร หรือ วัดโชติการาม

อ.เมืองเชียงใหม่ จ.เชียงใหม่



ตั้งอยู่ถนนพระปกเกล้า ตำบลพระสิงห์ เป็นที่ประดิษฐานเจดีย์องค์ใหญ่ที่สุด สร้างขึ้นในรัชกาลพระเจ้าแสนเมืองมา กษัตริย์องค์ที่ 7 แห่งราชวงศ์มังราย (พ.ศ. 1913-1954) และอัญเชิญพระแก้วมรกตมาประดิษฐานระหว่าง พ.ศ. 2011-2091 นานถึง 80 ปี หน้าประตูทางเข้าวิหารมีบันไดนาคที่สวยงามของภาคเหนือ เป็นงานฝีมือเก่าแก่ที่มีมาแต่เดิม และในวัดเจดีย์หลวงนี้ยังมีเสาอินทขิล หรือเสาหลักเมือง สร้างขึ้นเมื่อครั้งพ่อขุนเม็งรายมหาราชสร้างเมืองเชียงใหม่ เมื่อ พ.ศ. 1839 ประดิษฐานอยู่ในวิหารจัตุรมุขทรงไทย หลังเล็ก ๆ เสาอินทขิลนี้สร้างด้วยไม้ซุงต้นใหญ่ฝังอยู่ใต้ดิน ทุก ๆ ปีในวันแรม 12 ค่ำ เดือน 8 (เหนือ) หรือประมาณเดือนพฤษภาคม จะมีการเรียกว่าเข้าอินทขิล เป็นการฉลองหลักเมือง



สอบถามข้อมูล โทร. 0 5381 4308-9



เชียงใหม่ ไนท์ ซาฟารี

อ.เมืองเชียงใหม่ จ.เชียงใหม่



เชียงใหม่ ไนท์ ซาฟารี

อ.เมืองเชียงใหม่ จ.เชียงใหม่



ตั้งอยู่ในอุทยานแห่งชาติดอยสุเทพ-ปุย ตำบลแม่เหียะและตำบลสุเทพ อำเภอเมืองเชียงใหม่ และตำบลหนองควาย อำเภอหางดง เป็นสวนสัตว์กลางคืนที่มีความสมบูรณ์ นักท่องเที่ยวสามารถชมสัตว์ต่าง ๆ เช่น ช้าง ยีราฟ ม้าลาย สิงโต หมีควาย เสือ ไฮยีนา จระเข้ เป็นต้น ด้วยการนั่งรถลากเปิดโล่ง นอกจากนี้ยังจัดเส้นทางเดินชมสัตว์ป่าในบรรยากาศสวยงามริมฝั่งทะเลสาบ แวดล้อมด้วยต้นไม้นานาพันธุ์



ช่วงกลางวัน เปิดบริการ วันจันทร์-วันศุกร์ เวลา 13.00-16.00 น.
และวันเสาร์-วันอาทิตย์ เวลา 10.00-16.00 น.

บัตรเข้าชม ผู้ใหญ่ 200 บาท เด็ก 100 บาท
ชาวต่างประเทศ ผู้ใหญ่ 800 บาท และเด็ก 400 บาท

ช่วงกลางคืน เปิดทุกวัน เวลา 18.00-22.00 น.

บัตรเข้าชม ชาวไทย ผู้ใหญ่ 300 บาท เด็ก 150 บาท

ชาวต่างประเทศ ผู้ใหญ่ 800 บาท และเด็ก 400 บาท

Jaguar Trail Zone (เดินชมสัตว์) ผู้ใหญ่ 50 บาท เด็ก 25 บาท

ชาวต่างประเทศ ผู้ใหญ่ 100 บาท เด็ก 50 บาท

เปิดบริการทุกวัน ตั้งแต่เวลา 11.00-20.00 น.

สอบถามข้อมูล โทร. 0 5399 9050, 0 5399 9000

หรือ www.chiangmainightsafari.com

เชียงใหม่ ไนท์ ซาฟารี ยังให้บริการบ้านพักและเต็นท์ แวดล้อมด้วยธรรมชาติ
พร้อมสิ่งอำนวยความสะดวกครบครัน

สอบถามข้อมูล โทร. 0 5399 9015, 0 5399 9079





พิพิธภัณฑ์เรือนโบราณล้านนา

อ.เมืองเชียงใหม่ จ.เชียงใหม่



พิพิธภัณฑ์เรือนโบราณล้านนา

อ.เมืองเชียงใหม่ จ.เชียงใหม่



ตั้งอยู่ภายในสำนักส่งเสริมศิลปวัฒนธรรม มหาวิทยาลัยเชียงใหม่ ตำบลสุเทพ เป็นพิพิธภัณฑ์กลางแจ้ง จัดแสดงเรือนโบราณรูปแบบต่าง ๆ เป็นมรดกทางวัฒนธรรมที่สืบทอดมาจากบรรพบุรุษ แสดงถึงภูมิปัญญา และความเชื่อที่ผสมผสานกลมกลืนไปกับวิถีชีวิต เนื่องจากบ้านบ่งบอกถึงฐานะของเจ้าของ ทำให้เรือนไทยล้านนามีรูปแบบที่หลากหลาย โดยส่วนใหญ่จะสร้างให้ตัวบ้านยกสูงมาก เพื่อมีที่เก็บเครื่องมือเครื่องใช้ในการเกษตร ทำกิจกรรมประจำวัน พักผ่อนยามว่าง และยังมีความเชื่อที่ว่า เติงนอนต้องหันศีรษะไปทางทิศตะวันออก จึงต้องมีการวางเรือนขวางตะวัน ซึ่งก็สอดคล้องไปกับทิศทางลมที่พัดเย็นมาจากทิศเหนือ มีชนเรือนเป็นตัวเชื่อมพื้นที่ห้องต่าง ๆ เข้าด้วยกัน ซึ่งบ้านที่สมบูรณ์แบบต้องประกอบด้วย ครัวไฟ क्रमอง (क्रमกระเดื่อง) บ่อน้ำ และยุงข้าว ที่มีขนาดตามปริมาณข้าว สามารถบอกสถานะของเจ้าของบ้านได้อีกทางหนึ่ง

บ้านที่นำมาจัดแสดง มีจำนวน 10 หลัง ได้แก่ เรือนรูปแบบโคโลเนียล (ควีรีเปอล์ หรือ เอือนลุงคิว) เรือนชาวเวียงเชียงใหม่ (เอือนพญาปางลังกา) เรือนกาแล (เอือนอุ้ยผัด) เรือนกาแล (เอือนพญาวงศ์) เรือนไทลื้อ (เอือนหม่อนตุด) เรือนพื้นบ้านล้านนา (เอือนอุ้ยแก้ว) เรือนพื้นถิ่นแม่แตง เรือนทรงปั้นหยา (เอือนอนุสารสุนทร) เรือนฝาไหล (แม่นายคำเที่ยง) เรือนเครื่องผูก ส่วนยุงข้าว 4 ยุง ได้แก่ ยุงข้าวสารภี ยุงข้าวเปลือย ยุงข้าวเรือนกาแลพญาวงศ์ (เลาหวัตมน์) และยุงข้าวป่าซาง (นันทขว้าง) ซึ่งทั้งหมดนี้ ได้รับการสนับสนุนจากหน่วยงานและผู้ที่เห็นคุณค่าของสถาปัตยกรรมล้านนาที่ควรอนุรักษ์ไว้ให้เยาวชนรุ่นหลังได้เรียนรู้



เปิดให้เข้าชมทุกวันจันทร์ – อาทิตย์ ยกเว้นวันหยุดนักขัตฤกษ์
เวลา 08.30-16.30 น.

ค่าเข้าชม เด็กและเยาวชน อายุไม่เกิน 10 ปี ยกเว้นค่าเข้าชม นักเรียน
นักศึกษา และผู้มีอายุเกิน 60 ปี คนละ 20 บาท บุคคลทั่วไป คนละ 50 บาท

สอบถามข้อมูล โทร. 0 5394 3626





วัดโพธารามมหาวิหาร หรือ วัดเจดีย์เจ็ดยอด

อ.เมืองเชียงใหม่ จ.เชียงใหม่



วัดโพธารามมหาวิหาร หรือ วัดเจดีย์เจ็ดยอด

อ.เมืองเชียงใหม่ จ.เชียงใหม่



ตั้งอยู่ที่ตำบลช้างเผือก บนถนนซูเปอร์ไฮเวย์ (เชียงใหม่-ลำปาง) ห่างจากตัวเมืองเชียงใหม่ประมาณ 4 กิโลเมตร เป็นวัดที่สมเด็จพระเจ้าติโลกราช กษัตริย์แห่งราชวงศ์เม็งรายของล้านนา โปรดเกล้าให้สร้างขึ้น เมื่อปี พ.ศ. 1998 และทรงนิมนต์พระอุตตมปัญญามหาเถระมาเป็นเจ้าอาวาสรูปแรก พร้อมกับการปลุกต้นพระศรีมหาโพธิ์ จึงได้พระราชทานนามวัดแห่งนี้ว่า “โพธารามมหาวิหาร” แต่เพราะวิหารมียอดเป็นเจดีย์ 7 องค์ คนทั่วไปจึงนิยมเรียกว่า “วัดเจ็ดยอด” ตัววิหารสร้างด้วยศิลาแลงประดับลวดลายปูนปั้น ลักษณะคล้ายกับมหาวิหารโพธิ์ที่พุทธคยา ประเทศอินเดีย ฐานเจดีย์ประดับปูนปั้นรูปเทวดาโดยรอบ ทั้งนั้งขัดสมาธิและยืนทรงเครื่องที่มีลวดลายต่างกัน นอกจากนี้วัดแห่งนี้ยังเคยเป็นสถานที่สังคายนาพระไตรปิฎกครั้งที่ 8 ของโลก และเจดีย์ศรีมหาโพธิ์พุทธคยา ถือเป็นพระธาตุประจำปีเกิดนักษัตรมะเส็งตามคติของชาวล้านนา



เปิดให้เข้าชมทุกวัน เวลา 08.00-17.00 น.



วัดศรีสุพรรณ
อ.เมืองเชียงใหม่ จ.เชียงใหม่



วัดศรีสุพรรณ

อ.เมืองเชียงใหม่ จ.เชียงใหม่



ตั้งอยู่ที่ถนนวัวลาย ตำบลหายยา เป็นวัดเก่าแก่ที่สร้างขึ้นเมื่อ พ.ศ. 2043 ในสมัยของพระเจ้าเมืองแก้ว กษัตริย์ในราชวงศ์มังราย โปรดให้นำพระเจ้าเจ็ดต่อหรือพระพุทธรูปปฏิหาริย์ มาประดิษฐานและจัดสร้างพระวิหารบรมธาตุเจดีย์ และอุโบสถ แล้วตั้งชื่อวัดแห่งนี้ว่า “วัดศรีสุพรรณอาราม” ภายในวัดมีอุโบสถเงินแห่งแรกของโลก มีรูปแบบสถาปัตยกรรมแบบล้านนาโบราณ โดยใช้โครงสร้างก่ออิฐถือปูน และประดับตกแต่งลวดลายทุกส่วนด้วยอะลูมิเนียมและเงิน พร้อมทั้งสลักลวดลายภาพสามมิติที่มีเรื่องราวเกี่ยวกับพุทธศิลป์ปริศนาธรรม คำสอนในทางพระพุทธศาสนา ประวัติศาสตร์ของวัด เพื่อสะท้อนถึงความเป็นชุมชนทำเครื่องเงินของชาวชุมชนวัวลาย ซึ่งเป็นชุมชนทำหัตถกรรมเครื่องเงินที่มีชื่อเสียงของจังหวัดเชียงใหม่ นอกจากนี้ยังมีพิพิธภัณฑ์ภูมิปัญญาสล่าสิบหมื่นล้านนา ซึ่งเป็นศูนย์การเรียนรู้ภูมิปัญญาท้องถิ่น และงานหัตถกรรมเครื่องเงินของชาวบ้าน



สอบถามข้อมูล โทร. 0 5320 0332



ตลาดวโรรส หรือ กาดหลวง

อ.เมืองเชียงใหม่ จ.เชียงใหม่



ตลาดวโรรส หรือ กาดหลวง

อ.เมืองเชียงใหม่ จ.เชียงใหม่



เป็นตลาดที่ใหญ่ที่สุดของจังหวัดเชียงใหม่ และเป็นตลาดที่มีประวัติอันยาวนานมานับร้อยปี ซึ่งแต่เดิม บริเวณนี้เป็นข่วงเมรุหรือที่ปลงพระศพ และเป็นที่เก็บพระอัฐิของเจ้าเชียงใหม่หลายพระองค์ หลังจากที่พระชายาเจ้าดารารัศมีในพระบาทสมเด็จพระจุลจอมเกล้าเจ้าอยู่หัว ได้มีพระราชดำริให้ย้ายพระอัฐิไปไว้ที่วัดสวนดอก และได้มอบพระราชทรัพย์ส่วนพระองค์ให้กับเจ้าอินทวโรรสฯ และเงินจากเจ้าอินทวโรรสสุริยวงศ์ เจ้าผู้ครองนครเชียงใหม่ในสมัยนั้น นำไปสร้างตลาดขึ้นแทน และได้พระราชทานชื่อว่า “ตลาดวโรรส” ตามพระนามของเจ้าอินทวโรรสฯ ชาวบ้านจึงเรียกกันต่อ ๆ มาในชื่อ “กาดหลวง” ซึ่งนอกจากจะหมายถึงความถึงตลาดใหญ่แล้ว ก็อาจจะหมายถึงตลาดของเจ้าหลวงด้วยก็ได้ สินค้าในตลาดเป็นอาหารพื้นเมืองต่าง ๆ เช่น น้ำพริกหนุ่ม แคบหมู หมูยอ แหนม กระเทียมโทนดอง บัวย หืดหอม แคร้งทอด กะหล่ำม่วง มะระหวาน สาเล่ พลับ แอปเปิล ส้มสีทอง สตรอว์เบอร์รี ลิ้นจี่ ท้อ นอกจากนี้ยังมีดอกไม้เมืองหนาว เช่น กุหลาบ คาร์เนชัน ลิลลี่ เป็นต้น



เวลาเปิด 05.00-18.00 น. ตลาดเย็น 17.00-23.00 น.

สอบถามข้อมูล โทร. 0 5323 5688 หรือ www.warorosmarket.com



ย่านนิมมานเหมินท์

อ.เมืองเชียงใหม่ จ.เชียงใหม่




ย่านนิมมานเหมินท์

อ.เมืองเชียงใหม่ จ.เชียงใหม่



ตั้งอยู่บนถนนนิมมานเหมินท์ ตำบลสุเทพ เป็นถนนเก่าแก่ที่อยู่คู่กับชาวเชียงใหม่และเป็นย่านการค้าสำคัญที่เต็มไปด้วยร้านรวงนานาชนิด ร้านอาหาร ร้านกาแฟ ร้านเบเกอรี่ และร้านจำหน่ายสินค้าต่าง ๆ บรรยากาศของถนนนิมมานเหมินท์เต็มไปด้วยความคึกคักทั้งกลางวันและกลางคืนนักท่องเที่ยวทั้งชาวไทยและชาวต่างประเทศนิยมมาเดินเล่นถ่ายรูปตามมุมต่าง ๆ เพราะแต่ละร้านจะมีการตกแต่งตามสไตล์ของตนเอง ทำให้ถนนเส้นนี้มีสีสันละลานตาและกลายเป็นจุดหมายปลายทางของนักท่องเที่ยวที่มาเยือน



สวนพฤกษศาสตร์ สมเด็จพระนางเจ้าสิริกิติ์

อ.แม่ริม จ.เชียงใหม่



สวนพฤกษศาสตร์สมเด็จพระนางเจ้าสิริกิติ์

อ.แม่ริม จ.เชียงใหม่



ตั้งอยู่ที่ตำบลแม่แรม ชื่อของสวนพฤกษศาสตร์ ได้รับพระราชทานนามจากสมเด็จพระนางเจ้าสิริกิติ์ พระบรมราชินีนาถ พระบรมราชชนนีพันปีหลวง ก่อตั้งเมื่อ พ.ศ. 2535 โดยได้จัดทำเป็นสวนพฤกษศาสตร์ที่สมบูรณ์แบบที่สุดในประเทศไทย และมีมาตรฐานระดับนานาชาติ เป็นแหล่งรวบรวมพรรณไม้ชนิดต่าง ๆ โดยเฉพาะพืชประจำถิ่นและพืชที่ถูกทำลายระบบนิเวศจนใกล้สูญพันธุ์ มีการนำมาเพาะเลี้ยงดูแลเพื่อเป็นฐานทรัพยากรในการอนุรักษ์ต่อไปในอนาคต รวมถึงนำมาศึกษาวิจัยต่อยอดโครงการต่าง ๆ ภายในสวนจัดแบ่งเป็น 2 โซน คือ โซนป่าธรรมชาติ และโซนจัดแสดง สวนรุกขชาติที่อยู่ในโซนจัดแสดงนั้น แบ่งกลุ่มพันธุ์ไม้เป็น 17 วงศ์ และวงศ์ย่อย ๆ อีกหลายวงศ์ มีพื้นที่จัดแสดงเป็นเรือนกระจก 12 หลัง เป็นโรงเรือนป่าดิบชื้นจากทางภาคใต้ ประเภทขิงป่า ปาล์ม และเฟิร์น กลุ่มโรงเรือนกระบองเพชร หรือโรงเรือนพืชทนแล้ง มีต้นกระบองเพชรขนาดใหญ่ ชื่อ ถังทอง อายุ 30-40 ปี และยังมีผลิตภัณฑ์จากงานวิจัย เช่น พืชมหาหงส์ นำไปพัฒนาเป็น ครีมสมุนไพรรักษาผิว และสเปรย์แอลกอฮอล์ เป็นต้น



เปิดให้เข้าชมทุกวัน เวลา 08.30-17.00 น.
ค่าเข้าชม ผู้ใหญ่ 40 บาท เด็ก 20 บาท รถรวมทั้งคนขับ 100 บาท
มีรถบริการนำชมภายในสวน ผู้ใหญ่ 30 บาท เด็ก 10 บาท
สอบถามข้อมูล โทร. 0 5384 1000 หรือ www.qsbg.org





Canopy Walkway

สวนพฤกษศาสตร์สมเด็จพระนางเจ้าสิริกิติ์
อ.แม่ริม จ.เชียงใหม่



Canopy Walkway

สวนพฤกษศาสตร์สมเด็จพระนางเจ้าสิริกิติ์ อ.แม่ริม จ.เชียงใหม่



เป็นทางเดินลอยฟ้าเหนือยอดไม้ที่ยาวที่สุดในประเทศไทย ตั้งอยู่ในเขตสวนพฤกษศาสตร์สมเด็จพระนางเจ้าสิริกิติ์ ตลอดเส้นทางเดินมีความยาวกว่า 400 เมตร และสูงจากพื้นกว่า 20 เมตร โครงสร้างสะพานทำจากเหล็กที่ผ่านกระบวนการชุบสังกะสีแบบจุ่มร้อน (Hot Dip Galvanized) ป้องกันการเกิดสนิม พื้นทางเดินเป็นตะแกรงเหล็ก บางช่วงเป็นกระจกใสรอบทิศ เป็นมุมถ่ายรูปแบบ 360 องศาที่สวยงาม บางช่วงคดโค้งไปตามสภาพป่า ด้านข้างของเส้นทางมีตะแกรงเหล็กกันสูง 1 เมตร เพื่อความปลอดภัย นักท่องเที่ยวจะได้สัมผัสกับอากาศสดชื่นและธรรมชาติผืนป่าเบญจพรรณทั้งไม้ยืนต้นและกล้วยไม้ที่อุดมสมบูรณ์ของอำเภอแม่ริม โดยใช้เวลาในการเดินชม ประมาณ 15-30 นาที



เปิดเวลา 08.30-16.30 น.

ค่าเข้าชม Canopy Walkway รวมอยู่ในค่าเข้าชมสวนพฤกษศาสตร์สมเด็จพระนางเจ้าสิริกิติ์แล้ว

สอบถามข้อมูลได้ที่ สวนพฤกษศาสตร์สมเด็จพระนางเจ้าสิริกิติ์
โทร. 0 5384 1215



ม่อนแจ่ม

อ.แม่ริม จ.เชียงใหม่



ม่อนแจ่ม

อ.แม่ริม จ.เชียงใหม่



ตั้งอยู่บนสันเขาที่สูงจากระดับน้ำทะเลประมาณ 1300 เมตร อยู่ในเขตหมู่บ้านม้งหนองหอย ศูนย์พัฒนาโครงการหลวงหนองหอย ตำบลแม่แรม เป็นหนึ่งในโครงการพระราชดำริของพระบาทสมเด็จพระบรมชนกาธิเบศร มหาภูมิพลอดุลยเดชมหาราช บรมนาถบพิตร ที่ส่งเสริมให้ชาวเขาเผ่าม้ง ประกอบอาชีพที่มั่นคง แทนการปลูกฝิ่นและทำไร่เลื่อนลอย เนื่องจากพื้นที่แห่งนี้เคยเป็นที่รกร้าง เต็มไปด้วยหญ้าคา แต่มีบรรยากาศและภูมิประเทศที่สวยงาม

โครงการหลวงฯ จึงจัดตั้งเป็นศูนย์วิจัยพืชผักและดอกไม้เมืองหนาว มีแปลงผักและสวนดอกไม้ปลูกอยู่ทั่วทั้งหมู่บ้าน กลายเป็นแหล่งท่องเที่ยวที่ได้รับความนิยมอีกแห่งหนึ่งของผู้รักธรรมชาติ เพราะที่นี่อากาศบริสุทธิ์และเย็นสบายตลอดทั้งปี ช่วงเดือนตุลาคม-กุมภาพันธ์ เป็นช่วงที่อากาศหนาวเย็น ในช่วงเช้าจะเห็นหมอกสีขาวสะอาดตา พอท้องฟ้าแจ่มใสในช่วงสาย ๆ ก็จะมองเห็นทิวเขาเรียงสลับซับซ้อนอย่างสวยงาม หรือในยามที่พระอาทิตย์ลับขอบฟ้าไปแล้ว ก็ยังได้พบกับทะเลดาวที่ส่องแสงระยิบระยับจวบจนรุ่งเช้า

สำหรับที่พักที่ตั้งอยู่บนดอยนั้น มีทั้งบ้านหลังกระทัดรัดและแคมป์ที่ ตกแต่งทันสมัย มีสิ่งอำนวยความสะดวกครบครัน ทั้งหมดตั้งเรียงรายอยู่ โดยรอบ อีกทั้งยังมีบริการให้เช่าพื้นที่กางเต็นท์ มีร้านอาหารเครื่องดื่ม และร้านขายสินค้าที่ระลึกด้วย



สอบถามข้อมูล โทร. 08 1806 3993, 08 0854 4906, 08 1950 9767



ชุมชนโหล่งฮิมคาว

อ.สันกำแพง จ.เชียงใหม่



ชุมชนโหล่งฮิมคาว

อ.สันกำแพง จ.เชียงใหม่



ตั้งอยู่ที่บ้านมอญ ตำบลสันกลาง เป็นชุมชนศิลปะที่มีวิถีอยู่ร่วมกับธรรมชาติ อยู่บริเวณย่านริมแม่น้ำคาว โหล่งฮิมคาว เป็นภาษาพื้นเมือง หมายถึงชุมชนหรือย่านริมแม่น้ำคาว ภายในชุมชนแบ่งเป็นบ้านไม้เรือนไทย ลานนาหลังเล็ก ๆ มีทั้งร้านอาหาร ร้านกาแฟ ร้านเสื้อผ้าพื้นเมือง โดยแต่ละบ้านจะเปิดบ้านเพื่อจำหน่ายสินค้าของตนเอง “ตลาดฉำฉา” ตลาดเล็ก ๆ ใต้ต้นจามจรีที่รวบรวมสินค้าหัตถกรรม งานฝีมือ อาหารและเครื่องดีมมากมาย มาจัดจำหน่ายแก่นักท่องเที่ยว นอกจากนี้ จะมีการจัดกิจกรรมพิเศษ “กาต่อนยอน” โดยมีการแสดงศิลปวัฒนธรรม การจำหน่ายผลงานหัตถศิลป์ และสินค้าหัตถกรรมของคนในชุมชนเป็นประจำทุกปี



เปิดเฉพาะวันเสาร์และวันอาทิตย์ เวลา 09.00-14.00 น.



พิพิธภัณฑ์ศิลปะร่วมสมัยใหม่เอี่ยม
MAIAM MUSEUM

อ.สันกำแพง จ.เชียงใหม่



พิพิธภัณฑ์ศิลปะร่วมสมัยใหม่เอี่ยม MAIIAM MUSEUM

อ.สันกำแพง จ.เชียงใหม่



ตั้งอยู่ตำบลต้นเปา เป็นพิพิธภัณฑ์ศิลปะร่วมสมัยที่ใหญ่ที่สุดในประเทศไทย โดยคุณฉอม มิเชล เบอร์ดอร์เลย์ คุณพัทศรี บุนนาคและคุณเอริค บุนนาค บูทซ์ ได้ดัดแปลงพื้นที่คลังสินค้า 3,000 ตารางเมตร ให้เป็นพิพิธภัณฑ์จัดแสดงผลงานศิลปะร่วมสมัยที่สะสมมากกว่า 30 ปี รวมทั้งให้เป็นพื้นที่เปิดกว้างรองรับศิลปะแขนงต่าง ๆ ทั้งของไทยและต่างประเทศ เพื่อส่งผ่านแรงบันดาลใจให้ทุกคนที่เข้าเยี่ยมชม พื้นที่ภายในอาคารจัดแสดงมีจำนวน 2 ชั้น

ชั้นที่ 1 จัดเป็นหอนิทรรศการหมุนเวียน นำเสนอผลงานของศิลปินชั้นนำหลายท่าน รวมถึงศิลปินรุ่นใหม่ในหลากหลายสาขา อาทิ ดนตรี ภาพยนตร์ แฟชั่น การจัดดอกไม้ หรือแม้แต่ศิลปะพื้นบ้าน ยังมีห้องฉายภาพยนตร์ขนาด 40 ที่นั่ง และหอทางเดินสุดดีเจ้จอมเอี่ยมและประวัติของตระกูลบุนนาค

ชั้นที่ 2 เป็นพื้นที่นิทรรศการถาวร มีห้องแสดงงานศิลปะและสิ่งของสะสมของผู้ก่อตั้งและครอบครัว เช่น เสื้อผ้าจากดีไซเนอร์ชื่อดังที่เป็นของสะสมของคุณพัทศรี บุนนาค รวมถึงนำเสนอผลงานศิลปะร่วมสมัยของศิลปินชั้นนำหลายท่าน

และยังมีร้านขายสินค้าที่ระลึกจากงานทำมือ ซึ่งเป็นผลงานของเด็กบ้านเมตตาที่นำมาดัดแปลงเพิ่มมูลค่า ด้วยงานศิลปะ และผลงานการออกแบบชุดน้ำชา ซึ่งคุณมอง มิเชล เบอร์เดอร์เลย์ ออกแบบให้ดูเรียบหรู รวมถึงร้านอาหารกำแพงแก้ว ที่จำหน่ายอาหารไทยโบราณและแบบฟิวชั่น พร้อมกาแฟและเครื่องดื่ม



พิพิธภัณฑ์เปิดให้เข้าชมทุกวัน (ปิดวันอังคาร) เวลา 10.00-18.00 น.
ค่าเข้าชม ผู้ใหญ่ 150 บาท นักศึกษา 100 บาท
เด็กอายุต่ำกว่า 12 ปี ไม่มีค่าเข้าชม

สอบถามข้อมูล โทร. 0 5278 1737 หรือ www.maiiam.com





ศูนย์อุตสาหกรรมทำร่มบ่อสร้าง

อ.สันกำแพง จ.เชียงใหม่



ศูนย์อุตสาหกรรมทำร่มบ่อสร้าง

อ.สันกำแพง จ.เชียงใหม่



ในอดีต บ่อสร้าง เป็นหมู่บ้านชนบทที่มีอาชีพเกษตรกรรม ยามว่างจึงผลิตงานฝีมือตามแต่ความถนัด แต่ที่มีชื่อเสียงมากที่สุด คือ การทำร่มกระดาษสา ต่อมาหน่วยงานราชการได้เข้ามาช่วยพัฒนาการทำกระดาษสาให้มีคุณภาพดีขึ้น รวมทั้งการเขียนลวดลายบนร่มให้สวยงาม ซึ่งนอกจากกระดาษสาแล้วยังมีผ้าฝ้ายและผ้าแพรด้วย

เมื่อร่มบ่อสร้างได้รับความนิยมมากขึ้น การผลิตร่มจากที่เป็นเพียงงานหัตถกรรม จึงกลายเป็นงานอุตสาหกรรม การผลิตชิ้นส่วนร่มทั้งหมดได้จากหมู่บ้านใกล้เคียง ส่วนบ้านบ่อสร้างทำหน้าที่ประกอบร่มและวาดลวดลายพร้อมทำการตลาด

มีตำนานเล่าว่า เมื่อกว่าหนึ่งร้อยปีก่อน พระอินตา แห่งสำนักบ่อสร้างได้รับถวายร่มที่ดูแปลกตาจากชาวพม่า ท่านจึงได้เดินทางไปยังแหล่งผลิต หลังจากได้เรียนรู้ถึงขั้นตอนการทำร่มแล้ว ท่านจึงได้นำความรู้มาเผยแพร่ให้กับชาวบ้าน ภายในหมู่บ้านหัตถกรรมร่มบ่อสร้าง จึงมีรูปเหมือนของท่านไว้เพื่อเป็นการระลึกถึงบุญคุณ


ที่ศูนย์อุตสาหกรรมทำร่มบ่อสร้าง มีการสาธิตขั้นตอนการทำร่มตั้งแต่
ผลิตกระดาษสา การขึ้นโครงและประกอบเป็นตัวร่ม การทาแป้งเปียกผสม
น้ำมันงาทำให้กระดาษติดทนนาน หลังจากนั้น นำกระดาษขาววางลงไปก่อน
ตามด้วยกระดาษสี แล้ววางตากแดดไว้ให้แห้ง สุดท้ายนำมาวาดลวดลายและ
สีสันทันร่มให้สวยงาม เคล็ดลับการลงสีให้ติดทนนาน คือ สีน้ำมันต้องผสมกับ
น้ำมันมะพร้าวหรือน้ำมันตังอิ้ว ทำให้ร่มสวยงามทนแดดทนฝนใช้งานได้นาน ภายใน
อาคารยังมีสินค้าพื้นเมืองอื่น ๆ จำหน่ายด้วย



เปิดบริการทุกวัน ตั้งแต่เวลา 08.30-17.00 น.

สอบถามข้อมูล โทร. 0 5333 8195, 0 5333 8324





วัดอินทราวาส (วัดต้นเกว๋น)

อ.หางดง จ.เชียงใหม่



วัดอินทราวาส (วัดต้นแก้ว)

อ.หางดง จ.เชียงใหม่



สร้างขึ้นประมาณ จ.ศ. 1218 (พ.ศ. 2399-2412) สมัยพระเจ้ากาวิโลรสสุริยวงศ์ เจ้าหลวงเชียงใหม่ องค์ที่ 6 เป็นวัดที่มีรูปแบบสถาปัตยกรรมและศิลปกรรมล้านนาดั้งเดิมที่สมบูรณ์และงดงามมาก สมาคมสถาปนิกสยามประกาศให้เป็นอาคารอนุรักษ์ดีเด่นเมื่อ พ.ศ. 2532 ชื่อวัดต้นแก้ว มาจากชื่อของต้นตะขบป่าในบริเวณวัด ต่อมาเปลี่ยนชื่อเป็น “วัดอินทราวาส” ซึ่งมาจากชื่อของเจ้าอาวาสรูปที่ 2 ซึ่งเป็นบุคคลสำคัญในการสร้างวิหาร

ในอดีต วัดต้นแก้ว เป็นที่พักขบวนแห่พระบรมธาตุศรีจอมทอง ที่มาพร้อมกับขบวนช้าง ขบวนม้า จากอำเภอจอมทอง เป็นประเพณีประจำปีของเจ้าหลวงเมืองเชียงใหม่ หลังจากที่ประชาชนสรงน้ำพระธาตุแล้ว ก็อัญเชิญไปที่วัดสวนดอก จากนั้นอัญเชิญขึ้นวัดพระธาตุดอยสุเทพ พิธีแห่ครั้งล่าสุดจัดขึ้นใน พ.ศ. 2559 ในโอกาสครบรอบ 720 ปี 60 รอบนักขัตตรสถานเวียงเชียงใหม่

สิ่งที่เป็นเอกลักษณ์โดดเด่นของวัด คือ วิหารทรงล้านนา สร้างเมื่อ จ.ศ. 1220 (พ.ศ. 2401) มีบันทึกรั้วที่ใต้เพดานด้านเหนือด้วยอักษรไทยวน (ตัวเมือง) มีรูปแบบสถาปัตยกรรมที่สวยงาม หลังคาด้านหน้าวิหารซ้อนสามชั้นลาดต่ำ ด้านหลังซ้อนสองชั้น ราวบันไดที่ทอดไปสู่ตัววิหารตกแต่งเป็นปูนปั้นรูปพญานาค หน้าต่างวิหารด้านนอกทำเป็นลูกกรงไม้แกะสลักลาย มีลายดอกไม้ ลายรูปสัตว์ที่หน้าจั่วและช่อฟ้า ฐานชุกชีเป็นลายรูปปั้นดอกกุหลาบ ขณะที่โครงสร้างภายในเปิดให้เห็นหลังคามุงด้วยกระเบื้องดิน ฝาผนังด้านหลังพระพุทธรูปปูนปั้นปางมารวิชัยองค์พระประธานเป็นซุ้มและมีพระพิมพ์โลหะติดฝาผนังจำนวนมาก พระครูบาอินทร์ เจ้าอาวาส เป็นนายช่างฝีมือที่มีความสามารถในการสร้างวิหารที่เห็นในปัจจุบัน ความงดงามของวิหารหลังนี้ ยังเป็นต้นแบบของหอคำหลวงในงานพิชิตสวนโลก

ส่วนประกอบสำคัญอื่น ๆ ได้แก่ ศาลาจัตุรมุข ซึ่งพบเพียงหลังเดียวในภาคเหนือ รูปแบบศิลปกรรมล้านนา ใช้เป็นที่ประดิษฐานพระบรมธาตุชั่วคราว สร้างขึ้น พ.ศ. 2399-2412 อาสนะ สำหรับตั้งโกฏิพระบรมธาตุ เพื่อให้ประชาชน สรงน้ำ เสลียง สำหรับหามบังไฟจุดบูชา กลองโยน หรือ ก่องปู้จา ใช้สำหรับตี ในวันพระ ธรรมาสน์โบราณ และหีบพระไตรปิฎก



การเดินทาง ใช้ทางหลวงสายหางดง-สะเมิง เลยสี่แยกสะเมิง (สี่แยกข้ามคลองชลประทาน) ไปสัก 100 เมตร พบวัดอยู่ทางซ้ายมือ กิโลเมตรที่ 37 เข้าไปประมาณ 70 เมตร หรือนั่งรถสองแถวสายเชียงใหม่-หางดง ลงตรงทางเข้าแยกสะเมิง แล้วต่อรถสายบ่อหลวงเข้าไป

สอบถามข้อมูล โทร. 0 5324 8604, 0 5324 8607





น้ำพุร้อนสันกำแพง

อ.แม่อน จ.เชียงใหม่



น้ำพุร้อนสันกำแพง

อ.แม่ออน จ.เชียงใหม่



น้ำพุร้อนสันกำแพง-รุ่งอรุณน้ำพุร้อน

แหล่งน้ำพุร้อนทั้งสองแห่ง ตั้งอยู่ตำบลบ้านสหกรณ์ ห่างจากตัวเมืองเชียงใหม่ประมาณ 37 กิโลเมตร เป็นแหล่งน้ำพุร้อนที่อุดมไปด้วยแร่ธาตุหลายชนิด อุณหภูมิของน้ำร้อนสูงกว่า 100 องศาเซลเซียส และน้ำพุร้อนที่พุ่งจากพื้นดินมีความสูงกว่า 10 เมตร ทำให้เกิดละอองรังกินน้ำหลากสีสวย บริเวณบ่อน้ำแร่บอวลด้วยไอน้ำร้อนและกลิ่นกำมะถัน ซึ่งมีประโยชน์ต่อระบบหายใจ ด้วยพื้นที่กว้างใหญ่แวดล้อมด้วยภูเขาและพรรณไม้เขียว ร่มรื่นด้วยต้นไม้ใหญ่และสวนไม้ดอกไม้ใบที่ตกแต่งสวยงาม เพิ่มความแปลกตาด้วยหินธรรมชาติขนาดใหญ่ที่นำมาจัดวางไว้ตามส่วนต่าง ๆ ของสวน

ในส่วนพื้นที่สำหรับแช่น้ำแร่ ได้มีการจัดแบ่งเป็นสัดส่วนแยกชาย-หญิง มีทั้งแบบตักอาบและลงแช่ มีสระน้ำขนาดใหญ่แยกชาย-หญิงและเด็ก พร้อมทั้งจัดพื้นที่สำหรับแช่เท้าแยกต่างหาก

แร่ธาตุที่พบมีหลายชนิด เช่น แคลเซียม แมกนีเซียม ช่วยรักษาโรคเกี่ยวกับหลอดเลือดดำ การอักเสบในหลอดเลือด อากาศปวดตามข้อ และยังช่วยทำให้กระดูกมีความแข็งแรง ส่วนโซเดียม โพแทสเซียม และคลอรีน ช่วยรักษาสมดุลของน้ำภายในและภายนอกเซลล์ให้อยู่ในภาวะที่สมดุล สำหรับซัลเฟอร์สามารถชะลอการเสื่อมของข้อต่อซ่อมแซมกระดูกอ่อนผิวข้อและฟื้นฟูอาการบาดเจ็บของกระดูกสันหลังได้

ถ้าได้แช่น้ำแร่ในเวลาที่เหมาะสมแล้ว จะรู้สึกผ่อนคลาย บรรเทาอาการปวดเมื่อยกล้ามเนื้อ โลหิตไหลเวียนสะดวก อาการฟกช้ำหายเร็วขึ้น และรักษาโรคผิวหนังบางชนิดได้

ภายในพื้นที่ของน้ำพุร้อนสันกำแพง และรุ่งอรุณน้ำพุร้อน ได้จัดชะลอมไผ่นกกระทาและไผ่ไก่จำหน่าย เพื่อให้นักท่องเที่ยวนำไปต้ม ถ้าต้องการลักษณะแบบไผ่ลวกที่เรียกว่า “ไผ่อ่อนเซน” ใช้เวลา 3 นาที ถ้านาน 5-7 นาทีจะเป็นไผ่ย่างมะตูมและจะสุกพอดีที่ 10 นาทีขึ้นไป ไผ่ที่ได้จะมีกลิ่นกำมะถันเล็กน้อย และเมื่อนำไปล้างจะลื่นมือ สามารถนำมารับประทานได้

นอกจากนี้ ยังมีบริการที่พักแบบเต็นท์ บ้านพัก และเรือนหลังใหญ่ มีห้องประชุม ร้านอาหาร เครื่องดื่ม และบริการด้านสุขภาพอื่น ๆ พร้อมกับการจำหน่ายสินค้าที่ระลึกด้วย



ค่าธรรมเนียม คนไทย ผู้ใหญ่ 40 บาท เด็ก 20 บาท
ชาวต่างชาติ ผู้ใหญ่ 100 บาท เด็ก 50 บาท
บริการห้องอาบน้ำแร่เดี่ยว ราคา 65 บาท ต่อคน ต่อ 20 นาที
สระอาบน้ำรวม คนไทย ราคา 55 บาท ต่อคน
ชาวต่างชาติ ราคา 100 บาท ต่อคน
อ่างเฉพาะกลุ่ม จุ 10 คน ราคา 500 บาท ต่อกลุ่ม ต่อ 1 ชั่วโมง
เปิดบริการทุกวัน ตั้งแต่เวลา 7.00-18.00 น.

สอบถามข้อมูล น้ำพุร้อนสันกำแพง โทร. 0 5303 7101, 08 7659 1791, 09 8855 7044 หรือ www.skhotsprings.com
และรุ่งอรุณน้ำพุร้อน โทร. 0 5393 9128, 08 1764 2350, 08 1883 0337
หรือ facebook.com/รุ่งอรุณน้ำพุร้อน





บ้านแม่กำปอง

อ.แม่ออน จ.เชียงใหม่



บ้านแม่กำปอง

อ.แม่ออน จ.เชียงใหม่



เป็นหมู่บ้านขนาดเล็กท่ามกลางธรรมชาติที่สงบเงียบ บนพื้นที่ภูเขาสูงจากระดับน้ำทะเลประมาณ 1,300 เมตร ภายใต้ธรรมชาติป่าที่เขียวครึ้มและร่มเย็นด้วยต้นไม้ใหญ่และธารน้ำที่ไหลผ่านหมู่บ้าน ชาวบ้านส่วนใหญ่อพยพมาจากอำเภอดอยสะเก็ดเมื่อกว่า 100 ปีมาแล้ว ประกอบอาชีพการทำไร่เหมียง (ชา) และปลูกกาแฟ “แม่กำปอง” มาจากชื่อดอกกำปอง ที่ขึ้นอยู่ตามบริเวณลำห้วยในหมู่บ้าน

เมื่อมีแนวคิดในการจัดการท่องเที่ยวชุมชนเชิงอนุรักษ์ จึงเกิดสิ่งรองรับขึ้นหลากหลาย ทั้งโฮมสเตย์ที่มีความเป็นส่วนตัวและทันสมัย แต่ละแห่งปลูกลดหลั่นตามไหล่เขา มีลักษณะกลมกลืนไปกับธรรมชาติ มีสะพานข้ามลำธารเชื่อมโยงไปยังสตรีทฟู้ดเล็ก ๆ ที่จำหน่ายอาหารพื้นเมืองและอาหารตามสั่ง ร้านกาแฟและขนมมนมเนยพร้อมชมเกสเลอริที่มีอยู่หลายร้าน เป็นมุมถ่ายรูปที่นิยมมาก อีกทั้งเส้นทางศึกษาธรรมชาติน้ำตกแม่กำปองที่มีขนาด 7 ชั้น บางชั้นเป็นแอ่งเล่นน้ำได้ปลอดภัย อยู่ห่างจากหมู่บ้าน 1.2 กิโลเมตร หรือเส้นทางปีนเขาขึ้นไปชมทิวทัศน์บนดอยม่อนล้านรวมทั้งกิจกรรมต่าง ๆ ในไร่เหมียง ภายในหมู่บ้านยังมีวัดแม่กำปอง หรือ วัดคันทาพฤกษา ก่อสร้างมาตั้งแต่ปี พ.ศ. 2473 วิหารที่สร้างด้วยไม้สักทองแกะสลักลวดลายงดงาม หลังคาเป็นไม้สักถูกปกคลุมด้วยมอสสีเขียว และมีอุโบสถกลางน้ำที่มีเพียง 1 ใน 2 แห่งของเชียงใหม่



การเดินทาง จากตัวเมืองเชียงใหม่ ทางฝั่งข้างเพือกและตลาดวโรรส
ให้ออกเส้น 118 ถนนเชียงใหม่–ดอยสะเก็ด แล้วเลี้ยวขวาสามแยกโป่งดิน
ระยะทาง 51 กิโลเมตร

ผู้สนใจร่วมกิจกรรมติดต่อได้ที่ สหกรณ์ไฟฟ้าโครงการหลวง
แม่กำปอง โทร. 0 5322 9526





หมู่บ้านแม่ลาย
อ.แม่อน จ.เชียงใหม่



บ้านแม่ลาย

อ.แม่ออน จ.เชียงใหม่



เป็นหมู่บ้านเล็ก ๆ ในป่าใหญ่ที่ยังคงความเงียบสงบกลางหุบเขา ลำธารที่ไหลผ่านหมู่บ้านมาจากสายน้ำตกแม่ลายที่เย็นเฉียบตลอดทั้งปี สภาพภูมิประเทศและสภาพอากาศที่บ้านแม่ลายคล้ายคลึงกับบ้านแม่กำปอง เนื่องจากอยู่ห่างกันเพียง 4 กิโลเมตร มีถนนลาดยางตลอดสายเชื่อมถึงกัน

แม้จะเป็นหมู่บ้านเล็กที่เงียบสงบ แต่ก็มีสิ่งอำนวยความสะดวกสำหรับนักท่องเที่ยวครบครัน บ้านพักแบบโฮมสเตย์ ตั้งเรียงรายเลียบริมน้ำตื้น ๆ ลักษณะเป็นกระท่อมไม้ไผ่ มีความเป็นส่วนตัว หรือที่พักรูปแบบรถบ้านที่ทุกคันหันหน้าเข้าหาธรรมชาติของภูเขาและป่าเขียวแบบมรกกว้าง บ้านพักเรือนกระจก หรือบ้านสไตล์โมเดิร์นลอฟท์ ที่พักแต่ละแห่งตกแต่งให้มีความแตกต่าง มีมุมถ่ายรูป มีแคร่ไม้ไผ่ เพลไม้ไผ่ มุมชิงช้าและสะพานเล็กกลางลำธารให้นั่งเล่น ภายในหมู่บ้านมีร้านกาแฟ เครื่องดื่มและขนมอบสดใหม่ทุกวัน ร้านอาหารเหนือและอาหารยอดนิยมประเภทปิ้งย่างและหมกกระทะ ห่างจากที่พักไม่กี่กิโล เป็นที่ตั้งของ วัดแม่ลาย เป็นวัดเพียงแห่งเดียวในหมู่บ้าน มีสถาปัตยกรรมที่สวยงาม ตัวอุโบสถและวิหารประดับตกแต่งเป็นลวดลายด้วยหินที่ได้จากลำน้ำแม่ลาย



การเดินทาง จากตัวเมืองเชียงใหม่ ทางฝั่งซ้ายเพื่อกและตลาดวโรรส ให้ออกเส้น 118 ถนนเชียงใหม่ – ดอยสะเก็ด แล้วเลี้ยวขวาสามแยกโป่งดิน เส้นทางเดียวกับบ้านแม่กำปอง



วัดหลวงขุนวิน
อ.แม่จาง จ.เชียงใหม่



วัดหลวงขุนวิน

อ.แม่วาง จ.เชียงใหม่



ตั้งอยู่บนเขาในป่าลึกของตำบลดอนเปา เป็นวัดเก่าที่ถูกปล่อยทิ้งร้างอยู่นานเกือบ 700 ปี จนถึง พ.ศ. 2497 ครูบาอุ่นเรือน สุภทฺโท แห่งวัดควรมิตร ตำบลมะขามหลวง อำเภอสันป่าตอง ลูกศิษย์ของครูบาเจ้าศรีวิชัย ได้มาบูรณะขึ้นใหม่ให้เจริญรุ่งเรืองอีกครั้ง

ปัจจุบันเป็นวัดที่มีความสวยงามมากด้วยสถาปัตยกรรมแบบล้านนาท่ามกลางบรรยากาศเย็นฉ่ำของป่าเขียวครึ้ม เป็นที่จำพรรษาของพระและเถร รวมทั้งเป็นที่ปฏิบัติธรรมของอุบาสกและอุบาสิกา โดยมีหลวงพ่ोजรัญ ทกขญาโณ เป็นเจ้าอาวาส ท่านได้สร้างพระอุโบสถไม้ขึ้นสองหลัง ประดิษฐานพระพุทธรูปยืนปางจงกรมแก้ว สูง 9 เมตร ฐานกว้าง 2 เมตร เป็นพระพุทธรูปไม้แกะสลักจากต้นจําปีป่าที่ใหญ่ที่สุดในโลก เป็นไม้ใหญ่ที่ยืนต้นตายตามคำทำนาย ส่วนอุโบสถอีกหลังหนึ่งประดิษฐานพระนอน ปางปรีนิพพาน และพระพุทธรูปไม้แกะสลักอีกหลายองค์ มีการบูรณะกุฏิและศาลาต่าง ๆ รวมทั้งสร้างบันไดพญานาคที่อ่อนช้อยตามแบบศิลปะล้านนา สำหรับพระเจดีย์ที่บรรจุพระเกศาธาตุของสมเด็จพระสัมมาสัมพุทธเจ้า มีเรื่องเล่าว่า พระพุทธองค์เคยเสด็จมายังบริเวณนี้ พบชาวละว้า 2 คน คือ ขุนสาบและขุนสระเม็ง ได้กราบทูลขอพระเกศาธาตุไว้เพื่อบูชา แล้วสร้างเจดีย์ครอบองค์พระธาตุไว้บนยอดเขาเตี้ย ๆ เรียกว่า พระธาตุม่อนเปี้ยะ

วัดหลวงขุนวิน เป็นวัดป่าที่อยู่ไกลจากชุมชน ไม่มีไฟฟ้าและน้ำประปา ใช้พลังงานจากแสงอาทิตย์เท่านั้น การเดินทางเข้าถึงตัววัดค่อนข้างลำบาก จึงเป็นหนึ่งใน Unseen ของเชียงใหม่ที่น่าเยี่ยมชมอย่างยิ่ง



การเดินทาง ใช้เส้นทางเชียงใหม่-ฮอด เมื่อถึงสามแยกสันป่าตองให้ เลี้ยวขวาผ่านที่ว่าการอำเภอแม่อาง กิโลเมตรที่ 12 ขับไปตามทางจนถึง กิโลเมตรที่ 26 จะเห็นป้ายทางเข้าหมู่บ้านหัตถกรรมเพื่อการท่องเที่ยว บ้านสบวินทางขวามือ เป็นเส้นทางเดียวกับวัดขุนวิน จะมีถนนลาดยาง ไปถึงบ้านชาวปกากะญอห้วยห้วยกระยะทาง 5 กิโลเมตร จากนั้นเป็น เส้นทางดินลูกรังสลับคอนกรีตทั้งคดเคี้ยวและแคบขึ้นภูเขาสูงชันและสลับ ในบางช่วงเป็นระยะทางอีก 5 กิโลเมตร ต้องใช้รถขับเคลื่อนสี่ล้อเท่านั้น หรือ จอดรถไว้ที่บ้านชาวปกากะญอห้วยห้วย และใช้บริการรถกระบะของ ชาวบ้าน เนื่องจากมีความชำนาญในเส้นทาง และเป็นการช่วยเหลือชุมชน อีกทางหนึ่ง คิดค่าบริการไป-กลับ 800 บาท นั่งได้ไม่เกิน 8 คน

ติดต่อสอบถามได้ที่ คุณทองสุข สุจริตดอน โทร. 06 1351 8291





วัดบ้านเด่นสะหรีศรีเมืองแก่น

อ.แม่แตง จ.เชียงใหม่



วัดบ้านเด่นสะหลีศรีเมืองแกน

อ.แม่แตง จ.เชียงใหม่



ตั้งอยู่ที่ตำบลอินทขิล ท่านครูบาเจ้าเทือง นาคสีโล มาจำพรรษาอยู่ที่วัดนี้ จากที่ไม่เคยมีต้นโพธิ์เลยสักต้นเดียว ก็มีต้นโพธิ์ขึ้นมากมาย และด้วยความที่ชาวเมืองเหนือเรียกต้นโพธิ์ว่า "ต้นสะหลี" ซึ่งมีความหมายว่าเป็นมงคลดี เลยเอามาตั้งเป็นชื่อวัดเพื่อเป็นสิริมงคลแก่วัด อีกทั้งวัดตั้งอยู่ในเขตเมืองเก่า ในสมัยโบราณที่ชื่อว่าเมืองแกน ชาวบ้านเลยเรียกชื่อวัดนี้เต็ม ๆ ว่า "วัดเด่นสะหลีศรีเมืองแกน" ในปี พ.ศ. 2437 ครูบาเจ้าเทือง นาคสีโล เจ้าอาวาสได้บูรณะวัดขึ้นมาใหม่ และยังเป็นสถานที่นมัสการพระธาตุประจำปีเกิดทั้ง 12 ราศี



สอบถามข้อมูล โทร. 09 4625 5082, 06 3241 1987



ถ้ำหลวงแม่สาบ

อ.สะเมิง จ.เชียงใหม่



ถ้ำหลวงแม่สาบ

อ.สะเมิง จ.เชียงใหม่



ตั้งอยู่บ้านแม่สาบ ตำบลสะเมิงใต้ ในเขตอุทยานแห่งชาติขุนขาน เป็นถ้ำหินปูนขนาดใหญ่มาก แบ่งเป็น 4 ห้องโถง มีชื่อเรียกจากซ้ายไปขวา ได้แก่ ถ้ำหลวงทางน้ำ ถ้ำพระอุโบสถ ถ้ำมรกต และถ้ำเพชร แต่ละห้องมีหินงอกหินย้อยรูปร่างแปลกตา บางส่วนมีแสงวิบวับคล้ายกากเพชร ผึ้งและเพดานถ้ำมีลวดลายสีรุ้งเป็นแถบยาวและขดเป็นวงมีขนาดใหญ่บ้างเล็กบ้าง มีทั้งสีเหลือง ส้ม แดง น้ำตาล ฟ้ำ ขาว เทา ดำ เป็นแนวสีสลับกันไปอย่างสวยงาม จึงเรียกว่า “ถ้ำสีรุ้ง”

สีที่ปรากฏเป็นสีของแร่ธาตุที่สะสมมาเป็นเวลานานมากจนเป็นก้อนหิน และที่เรียงตัวกันเป็นชั้น ๆ เป็นลักษณะของหินน้ำไหล สีแดงและน้ำตาลเป็นแร่เหล็ก สีขาวเป็นแร่แคลไซต์ ส่วนสีเทา-ดำเป็นแร่แมงกานีสไดออกไซด์ การต่างกันของสีนั้นมาจากออกซิเจนด้วย คือ เวลาที่น้ำหินปูนที่มีสารละลายเหล็กและแมงกานีส (เดิมไม่มีสี) พอผสมกับออกซิเจนจะกลายเป็นสีแดงและสีดำภายหลัง

ภายในถ้ำยังมี “หินย้อยสีดำ” ที่แตกต่างจากหินย้อยทั่วไปที่มักจะจะเป็นหินปูนสีขาวมีหยดน้ำใสเกาะอยู่ตรงปลายยอด แต่ถ้ำมีสีดำและไม่มีน้ำหยด แสดงว่าเป็นหินที่ตายแล้วไม่สามารถงอกเติบโตได้อีก แต่หินย้อยสีดำที่ถ้ำแห่งนี้ ยังคงมีน้ำหยดลงมาอยู่ตลอดเวลา แสดงว่าหินงอกหินย้อยยังคงมีชีวิตอยู่ (ถ้าเป็น) นับเป็นปรากฏการณ์ธรรมชาติที่หาได้ยาก

การเข้าชมภายในถ้ำจะต้องมีเจ้าหน้าที่นำทาง เพื่อป้องกันการหลงทาง เพราะภายในมืดสนิท รวมทั้งป้องกันการขีดเขียนหรือทำลายโดยไม่ได้ตั้งใจด้วย



เปิดให้เข้าชมทุกวัน เวลา 08.00-17.00 น.

ติดต่อสอบถามได้ที่

ที่ทำการอุทยานแห่งชาติขุนขาน ตำบลแม่สาบ อำเภอสะเมิง
จังหวัดเชียงใหม่ โทร. 08 1883 7800

กรมอุทยานแห่งชาติฯ โทร. 0 2562 0760 หรือ www.dnp.go.th





อุทยานแห่งชาติดอยอินทนนท์

อ.จอมทอง จ.เชียงใหม่



อุทยานแห่งชาติดอยอินทนนท์

อ.จอมทอง จ.เชียงใหม่



ตั้งอยู่ที่ตำบลบ้านหลวง แต่เดิมนั้นดอยอินทนนท์มีชื่อว่า “ดอยหลวง” หรือ “ดอยอ่างกา” ดอยหลวง หมายถึงภูเขาที่มีขนาดใหญ่ ห่างจากดอยอินทนนท์ไปทางทิศตะวันตก 300 เมตร ส่วนที่เรียกว่าดอยอ่างกานั้น มีเรื่องเล่าว่ามีหนองน้ำอยู่แห่งหนึ่งลักษณะเหมือนอ่างน้ำ แต่ก่อนนี้ มีฝูงกาไปเล่นน้ำกันมากมาย จึงเรียกว่า อ่างกา ต่อมาจึงรวมเรียกว่า ดอยอ่างกา

ดอยอินทนนท์เป็นส่วนหนึ่งของเทือกเขาหิมาลัยซึ่งพาดผ่านจากประเทศเนปาล ภูฏาน เมียนมา และมาสิ้นสุดที่นี่ สิ่งที่น่าสนใจของดอยนี้ไม่เพียงแต่เป็นยอดดอยที่สูงที่สุดในประเทศเท่านั้น แต่สภาพภูมิประเทศและสภาพป่าที่หลากหลาย อากาศที่หนาวเย็นตลอดทั้งปี โดยเฉพาะในฤดูหนาวจะมีหมอกปกคลุมเกือบทั้งวัน และบางครั้งน้ำค้างยังกลายเป็นน้ำค้างแข็ง

อุทยานแห่งชาติดอยอินทนนท์ มีศูนย์ประชาสัมพันธ์นักท่องเที่ยว อยู่บริเวณใกล้กับยอดดอย แสดงนิทรรศการเรื่องราวของดอยอินทนนท์จากอดีตถึงปัจจุบัน ให้ความรู้ทั้งสภาพทางภูมิศาสตร์ ทางชีววิทยา ป่าไม้ สิ่งมีชีวิต ซึ่งบางชนิดหาได้ที่นี่แห่งเดียวในเมืองไทย ตั้งอยู่บริเวณกิโลเมตรที่ 9 ของเส้นทางหมายเลข 1009 มีเจ้าหน้าที่คอยให้คำแนะนำ รวมทั้งบริเวณที่ทำการ ยังมีสิ่งอำนวยความสะดวกพร้อมที่พักไว้ให้บริการแก่นักท่องเที่ยวอีกด้วย



เปิดให้เข้าชมตั้งแต่เวลา 05.00-18.00 น.
อัตราค่าบริการเข้าอุทยานฯ ชาวไทย ผู้ใหญ่ 50 บาท เด็ก 20 บาท
ชาวต่างชาติ ผู้ใหญ่ 300 บาท เด็ก 150 บาท
ค่าธรรมเนียม 30 บาท ด่านที่ 1 เปิดตลอด 24 ชั่วโมง ด่านที่ 2 เป็นบริเวณยอดดอย
และจุดชมวิว

สอบถามข้อมูลได้ที่ อุทยานแห่งชาติดอยอินทนนท์ โทร. 0 5328 6728
กรมอุทยานแห่งชาติฯ โทร. 0 2562 0760 หรือ www.dnp.go.th





น้ำตกแม่ยะ

อุทยานแห่งชาติดอยอินทนนท์ อ.จอมทอง จ.เชียงใหม่



น้ำตกแม่ยะ

อุทยานแห่งชาติดอยอินทนนท์ อ.จอมทอง จ.เชียงใหม่



ตั้งอยู่ทางทิศใต้ของอุทยานแห่งชาติดอยอินทนนท์ เป็นน้ำตกที่มีขนาดใหญ่และสวยงามที่สุดในเชียงใหม่ และได้เคยเป็นที่หนึ่งในประเทศไทยมาแล้ว มีความสูงประมาณ 260 เมตร สายน้ำตกเกิดจากลำห้วยหลายสาย เช่น ห้วยแม่ยะ ห้วยหลวง ห้วยอ้อม ห้วยปางตอง เป็นต้น แล้วรวมตัวไหลลงมาจากเทือกเขาดอยอินทนนท์ ผ่านหน้าผาหินลดหลั่นลงมาถึง 30 ชั้น แม้จะมีน้ำตกตลอดทั้งปี แต่ในช่วงปลายฝนต้นหนาวประมาณเดือนพฤศจิกายน-มกราคม น้ำจะใสและมีความกว้างใหญ่กว่า 100 เมตร จุดชมน้ำตกแม่ยะที่สวยงามที่สุด จะต้องเดินลัดเลาะตามลำน้ำเข้าไปอีกประมาณ 200 เมตร โดยเฉพาะในช่วงเช้า อากาศเย็นสบาย และแสงจะส่องเข้าบริเวณด้านหน้าตัวน้ำตก มีแอ่งน้ำด้านล่าง เล่นน้ำได้อย่างปลอดภัย บริเวณรอบ ๆ น้ำตกแม่ยะ เป็นป่าเขียวร่มรื่น ภายในอุทยานฯ มีบริการบ้านพักและร้านอาหาร



การเดินทาง อยู่ห่างจากตัวเมืองเชียงใหม่ 70 กิโลเมตร เส้นทาง เชียงใหม่-ฮอด (หมายเลข 108) กิโลเมตรที่ 58 ก่อนที่จะเข้าตัวอำเภอ จอมทอง เลี้ยวขวาเข้าเส้นทางจอมทอง- ดอยอินทนนท์ (หมายเลข 1009) ประมาณ 1 กิโลเมตร ถึงแยกไฟแดงแล้วเลี้ยวซ้ายเข้าไปตามป้ายอีก 14 กิโลเมตร (ถนนคนละเส้นกับทางขึ้นดอยอินทนนท์) เส้นทางลาดยางคดเคี้ยวและค่อย ๆ สูงชันขึ้นจนถึงด่านตรวจของอุทยานฯ จากนั้นเดินเท้าเข้าไปอีก 500 เมตร ถึงน้ำตกแม่ยะ





น้ำตกแม่กลาง

อุทยานแห่งชาติดอยอินทนนท์ อ.จอมทอง จ.เชียงใหม่



น้ำตกแม่กลาง

อุทยานแห่งชาติดอยอินทนนท์ อ.จอมทอง จ.เชียงใหม่



เป็นน้ำตกแห่งแรกที่อยู่บริเวณต้นทางเข้าพื้นที่ของอุทยานแห่งชาติดอยอินทนนท์ ตำบลบ้านหลวง เป็นน้ำตกขนาดใหญ่มีชั้นเดียว แต่สูงกว่า 100 เมตร ไหลเลาะไปตามหน้าผาลงสู่แอ่งน้ำขนาดใหญ่เบื้องล่าง มีชื่อว่าวังน้อย วังหลวงและวังไคร้ สามารถลงเล่นน้ำได้อย่างปลอดภัย มีสายน้ำไหลตลอดทั้งปี แต่ในช่วงฤดูฝน น้ำจะไหลแรงกว่าปกติและมีสีขุ่นข้น ไม่เหมาะแก่การเล่นน้ำ บริเวณรอบน้ำตกมีบรรยากาศร่มรื่น

น้ำตกแม่กลางยังเป็นจุดศูนย์กลางที่สามารถเดินทางไปเที่ยวได้อีกหลายแห่ง เช่น น้ำตกแม่ยะ น้ำตกวชิรธาร น้ำตกศิรธาร นาขั้นบันไดแม่กลางหลวง และสถานที่ท่องเที่ยวอื่น ๆ ในอุทยานแห่งชาติดอยอินทนนท์



การเดินทาง อยู่ห่างจากตัวเมืองเชียงใหม่ 66 กิโลเมตร เส้นทางเชียงใหม่-ฮอด (หมายเลข 108) กิโลเมตรที่ 58 ก่อนที่จะเข้าตัวอำเภอจอมทอง เลี้ยวขวาเข้าเส้นทางจอมทอง-ดอยอินทนนท์ (หมายเลข 1009) ประมาณ 8 กิโลเมตร ถึงแยกไฟแดงแล้วเลี้ยวขวา (ถ้าเลี้ยวซ้ายจะเป็นทางขึ้นดอยอินทนนท์) เดินทางอีก 300 เมตร ถึงน้ำตกแม่กลาง



น้ำตกวชิรธาร

อุทยานแห่งชาติดอยอินทนนท์ อ.จอมทอง จ.เชียงใหม่



น้ำตกวชิรธาร

อุทยานแห่งชาติดอยอินทนนท์ อ.จอมทอง จ.เชียงใหม่



เป็นน้ำตกขนาดใหญ่ที่สวยงามอีกแห่งหนึ่งในเขตอุทยานแห่งชาติ ดอยอินทนนท์ เดิมชื่อ “น้ำตกตาดม้องโยง” สายน้ำที่ไหลตกลงมาเบื้องล่าง ตลอดทั้งปีนั้น เกิดจากลำห้วยแม่กลางที่มีต้นกำเนิดอยู่บนยอดดอยอินทนนท์ ไหลผ่านหน้าผาสูงประมาณ 80 เมตร ในช่วงท้องฟ้าแจ่มใส แสงอาทิตย์จะส่องกระทบละอองน้ำ ปรากฏสายรุ้งกว้างพาดผ่านตัวน้ำตก ตรงข้ามมีหน้าผาสูงชัน ชื่อว่า “ผาม่อนแก้ว” หรือ “ผาแว่นแก้ว”

สะพานไม้ที่ทอดยาวเข้าไปหาด้านหน้าของน้ำตก ทำให้ได้สัมผัสกับความเย็นฉ่ำของละอองน้ำอย่างใกล้ชิด หรือจะเดินขึ้นไปทางด้านบนแล้วมองลงมา ก็จะได้เห็นความสวยงามในอีกรูปแบบหนึ่ง ภายในบริเวณน้ำตกเป็นพื้นที่ชุ่มชื้นและเปียกชื้นด้วยต้นไม้ขนาดใหญ่



การเดินทาง อยู่ห่างจากตัวเมืองเชียงใหม่ 80 กิโลเมตร เส้นทาง เชียงใหม่-ฮอด (หมายเลข 108) กิโลเมตรที่ 58 ก่อนที่จะเข้าตัวอำเภอ จอมทอง เลี้ยวขวาเข้าเส้นทางจอมทอง-ดอยอินทนนท์ (หมายเลข 1009) ระหว่างกิโลเมตรที่ 20-21 มีทางแยกขวามือ ขับรถไปตามถนนที่คดเคี้ยวลาดชันตามสภาพป่าประมาณ 300 เมตร หรือ อีกเส้นทางหนึ่งอยู่เลยจากทางแยกแรกไปประมาณ 1 กิโลเมตร เลี้ยวขวาตามป้ายระยะทาง 350 เมตร ถึงน้ำตกวชิรธาร



น้ำตกสิริภูมิ

อุทยานแห่งชาติดอยอินทนนท์ อ.จอมทอง จ.เชียงใหม่



น้ำตกสิริภูมิ

อุทยานแห่งชาติดอยอินทนนท์ อ.จอมทอง จ.เชียงใหม่




เป็นน้ำตกที่ตั้งอยู่ท่ามกลางธรรมชาติของบ้านขุนกลาง ตำบลบ้านหลวง เป็นอีกหนึ่งน้ำตกสวยในอุทยานแห่งชาติดอยอินทนนท์ แต่สามารถเดินทางเข้าถึงง่าย ลักษณะเป็นน้ำตก 2 สาย ที่ไหลเป็นทางยาวคู่กันลงมาจากหน้าผาสูงชัน จึงมองเห็นได้จากระยะไกล เดิมชื่อ “น้ำตกเลาลี” ตามชื่อของหัวหน้าหมู่บ้านม้งที่อยู่ในบริเวณนั้น หรือ บางที่เรียกว่า “น้ำตกสองพี่น้อง”

ด้านล่างน้ำตก ปรับแต่งภูมิทัศน์เป็น สวนหลวงสิริภูมิ ซึ่งประกอบด้วย เฟิร์นและมอสส์ที่หายากจากทั่วประเทศ อยู่ภายใต้การดำเนินงานของศูนย์พัฒนาโครงการหลวงอินทนนท์ และมีเส้นทางศึกษาธรรมชาติน้ำตกสิริภูมิ ตลอดระยะทาง 600 เมตร จะพบพืชประเภทเฟิร์นซึ่งมีมากกว่า 50 สกุล 140 ชนิด เช่น กูดต้น เฟินก้านดำ เฟินรัศมีโชติ เป็นต้น



การเดินทาง อยู่ห่างจากตัวเมืองเชียงใหม่ 92 กิโลเมตร เส้นทาง เชียงใหม่-ฮอด (หมายเลข 108) กิโลเมตรที่ 58 ก่อนที่จะเข้าตัวอำเภอ จอมทอง เลี้ยวขวาเข้าเส้นทางจอมทอง-ดอยอินทนนท์ (ทางหลวง 1009) ระหว่างหลักกิโลเมตรที่ 31-32 มีทางเลี้ยวขวาเข้าไปประมาณ 2 กิโลเมตร และเดินเท้าผ่านเส้นทางศึกษาธรรมชาติ ถึงน้ำตกสิริภูมิ



พระมหาธาตุุนกเมทนีดล และ พระมหาธาตุุนกพลภูมิสิริ

อุทยานแห่งชาติดอยอินทนนท์ อ.จอมทอง จ.เชียงใหม่



พระมหาธาตุุนภเมทนีดล และ พระมหาธาตุุนภพลภูมิสิริ

อุทยานแห่งชาติดอยอินทนนท์ อ.จอมทอง จ.เชียงใหม่



พระมหาธาตุุนภเมทนีดล และพระมหาธาตุุนภพลภูมิสิริ ประดิษฐานบนลานกว้างระหว่างยอดดอย 2 ดอย ในอุทยานแห่งชาติดอยอินทนนท์ ตำบลบ้านหลวง ซึ่งเป็นจุดที่สูงที่สุดในประเทศไทย มีความสูงจากระดับน้ำทะเลปานกลาง 2,142 เมตร พระมหาธาตุทั้งสององค์สร้างอยู่คู่กัน และมีรูปทรงที่คล้ายคลึงกัน เป็นที่ประดิษฐานพระบรมสารีริกธาตุและพระพุทธรูปบูชา

พระมหาธาตุุนภเมทนีดล เป็นเจดีย์ทรงระฆัง 8 เหลี่ยม ประดับด้วยโมเสกสีน้ำตาล ส่วนยอดเป็นฉัตรโลหะสีเงิน 9 ชั้น ประดิษฐานพระบรมสารีริกธาตุ องค์เจดีย์ตั้งอยู่บนฐาน 2 ชั้น แต่ละชั้นมีกำแพงแก้วล้อมรอบ สูงจากฐานพักชั้นล่างถึงยอด 60 เมตร ภายในประดิษฐานพระพุทธรูปปางประทานพรแกะสลักด้วยหินแกรนิตสีเขียวอมเทา พระมหาธาตุองค์นี้ สร้างถวายพระบาทสมเด็จพระบรมชนกาธิเบศร มหาภูมิพลอดุลยเดชมหาราช บรมนาถบพิตร ในโอกาสทรงเจริญพระชนมพรรษาครบ 5 รอบ เมื่อปี พ.ศ. 2530

พระมหาธาตุุนภพลภูมิสิริ เป็นเจดีย์ทรงระฆัง 12 เหลี่ยม ประดับโมเสกแก้วสีม่วงอมชมพู ส่วนยอดเป็นฉัตรโลหะสีเงิน 9 ชั้น ประดิษฐานพระบรมสารีริกธาตุ องค์เจดีย์ตั้งอยู่บนฐาน 2 ชั้น แต่ละชั้นมีกำแพงแก้วล้อมรอบ

สูงจากฐานพักชั้นล่างถึงยอด 55 เมตร ภายในประดิษฐานพระพุทธรูปปางรำพึง
แกะสลักด้วยหินหยกขาว ประทับยืนบนดอกบัว ซึ่งเป็นพระประจำวันศุกร์
พระมหาธาตุองค์นี้ สร้างถวายสมเด็จพระนางเจ้าสิริกิติ์ พระบรมราชินีนาถ
พระบรมราชชนนีพันปีหลวง ในโอกาสทรงเจริญพระชนมพรรษาครบ 5 รอบ
เมื่อปี พ.ศ. 2535

บริเวณโดยรอบของพระมหาธาตุทั้งสอง ตกแต่งด้วยสวนดอกไม้เมือง
หนาวอย่างสวยงาม ซึ่งในช่วงฤดูหนาว บริเวณนี้จะมีอากาศหนาวเย็นมาก
เป็นจุดชมทะเลหมอกและทิวทัศน์จากมุมสูงของอุทยานแห่งชาติดอยอินทนนท์



การเดินทาง อยู่ห่างจากตัวเมืองเชียงใหม่ 49.8 กิโลเมตร เส้นทาง
เชียงใหม่-ฮอด (หมายเลข 108) กิโลเมตรที่ 58 ก่อนที่จะเข้าตัวอำเภอ
จอมทอง 2 กิโลเมตร เลี้ยวขวาเข้าเส้นทางจอมทอง-ดอยอินทนนท์
(หมายเลข 1009) จะเริ่มเข้าเขตอุทยานแห่งชาติดอยอินทนนท์ที่กิโลเมตร
ที่ 8 (น้ำตกแม่กลาง) และตัดขึ้นสู่ยอดดอยอินทนนท์

เปิดให้เข้าชมทุกวัน ตั้งแต่เวลา 08.00-16.30 น.

ค่าเข้าชม ชาวไทย ผู้ใหญ่ 50 บาท เด็ก 20 บาท

ชาวต่างชาติ ผู้ใหญ่ 200 บาท เด็ก 100 บาท

ติดต่อสอบถามได้ที่ กองทัพอากาศ โทรศัพท 0 2534 6000





ยอดดอยอินทนนท์

อุทยานแห่งชาติดอยอินทนนท์ อ.จอมทอง จ.เชียงใหม่



ยอดดอยอินทนนท์

อุทยานแห่งชาติดอยอินทนนท์ อ.จอมทอง จ.เชียงใหม่



แต่เดิมดอยอินทนนท์มีชื่อว่า “ดอยหลวง” หมายถึง ภูเขาที่มีขนาดใหญ่ เป็นจุดสิ้นสุดของเส้นทางสายจอมทอง-ดอยอินทนนท์ (หมายเลข 1009) อยู่ตรงกิโลเมตรที่ 41 ยอดดอยอินทนนท์ เป็นยอดเขาที่สูงที่สุดในประเทศไทย โดยสูงจากระดับน้ำทะเลปานกลาง 2,565.3341 เมตร มียอดเขาที่สูงรองลงมา คือ ดอยหัวหมัดหลวง สูงจากระดับน้ำทะเล 2,330 เมตร สภาพอากาศบนยอด ดอยอินทนนท์หนาวเย็นตลอดทั้งปี และมีความชื้นสูงมาก โดยเฉพาะในฤดูหนาว อุณหภูมิจะลดต่ำกว่าศูนย์องศาเซลเซียส


บนยอดดอยอินทนนท์ยังเป็นที่ตั้งของสถานีเรดาร์ของกองทัพอากาศไทย และเป็นที่ประดิษฐานสถูปพระเจ้าอินทวิชยานนท์ เจ้าผู้ครองนครเชียงใหม่ องค์ที่ 7 ซึ่งพระองค์เห็นความสำคัญของป่าและต้องการที่จะอนุรักษ์ไว้ ด้วยความรักและหวงแหนพื้นที่ป่าแห่งนี้เป็นอย่างมาก จึงรับสั่งว่าหากสิ้นพระชนม์ไปแล้ว ขอให้แบ่งอัฐิส่วนหนึ่งมาไว้บน “ยอดดอยหลวง” และได้เปลี่ยนชื่อใหม่ ตามพระนามเดิมของพระองค์ว่า “อินทนนท์” เพื่อเป็นเกียรติแด่พระองค์

ยอดดอยอินทนนท์ เป็นบริเวณจุดชมทิวทัศน์ของขุนเขาที่สลับซับซ้อน ได้กว้างไกล โดยเฉพาะยามเช้าจะมีทะเลหมอกปกคลุมเหนือหุบเขาหนาแน่น และสามารถมองเห็นพระมหาธาตุนภเมทนีดล เคียงคู่กับพระมหาธาตุนภพลภูมิสิริงามเด่นในยามที่ท้องฟ้าสดใส



น้ำตกห้วยทรายเหลือง

อุทยานแห่งชาติดอยอินทนนท์ อ.จอมทอง จ.เชียงใหม่



น้ำตกห้วยทรายเหลือง

อุทยานแห่งชาติดอยอินทนนท์ อ.จอมทอง จ.เชียงใหม่



เป็นน้ำตกขนาดกลางที่ไหลแรงตลอดทั้งปี ตกลงมาตรง ๆ จากหน้าผาสูง สู่แอ่งพักน้ำด้านล่างเสียงดังก้องไปทั้งบริเวณ แล้วไหลล้นผ่านหน้าผาหิน เป็นชั้นบันไดลงมา ทำให้ลดความรุนแรงของสายน้ำลง กลายเป็นลำธารใส เย็นตื้น ๆ ให้เดินเล่นได้อย่างปลอดภัย บริเวณรอบ ๆ ชุ่มชื้นด้วยไม้ใหญ่และ พืชประเภทเฟิร์น ชื่อของน้ำตกห้วยทรายเหลืองน่าจะมาจากพื้นลำธาร ที่เป็น เม็ดทรายเล็ก ๆ สีเหลือง เป็นบริเวณที่เงียบสงบมาก เนื่องจากไม่ได้อยู่ใน เส้นทางสายหลักที่ขึ้นดอยอินทนนท์ แต่อยู่ทางด้านหลังใกล้กับอำเภอแม่แจ่ม ใกล้ ๆ กันเป็นที่ตั้งของอาคารพักแรมหลังใหญ่สำหรับรองรับนักท่องเที่ยวเป็น หมู่คณะที่เข้ามาเพื่อศึกษารธรรมชาติ และเข้าค่ายเรียนรู้สิ่งแวดล้อม



การเดินทาง อยู่ห่างจากตัวอำเภอเมืองเชียงใหม่ 105.5 กิโลเมตร เส้นทาง เชียงใหม่-ฮอดหลวง (หมายเลข 108) กิโลเมตรที่ 58 เลี้ยวขวาเข้าสู่เส้นทาง สายจอมทอง-ดอยอินทนนท์ (หมายเลข 1009) ประมาณ 39 กิโลเมตร มีทางแยกไปอำเภอแม่แจ่ม ให้เลี้ยวซ้ายเข้าเส้นทางดอยอินทนนท์-แม่แจ่ม (หมายเลข 1192) ระยะทาง 6.5 กิโลเมตร จากนั้นเลี้ยวขวาเข้าไปที่ หน่วยพิทักษ์ฯ อุทยานแห่งชาติ (น้ำตกแม่ปาน) และน้ำตกห้วยทรายเหลือง อีกประมาณ 2 กิโลเมตร

สอบถามข้อมูลเพิ่มเติมได้ที่

กรมอุทยานแห่งชาติฯ โทร. 0 2562 0760 หรือ www.dnp.go.th
อุทยานแห่งชาติดอยอินทนนท์ โทร. 0 5335 5728, 0 5331 1608



ก๊วแม่ปาน

เส้นทางศึกษาธรรมชาติบนดอยอินทนนท์
อุทยานแห่งชาติดอยอินทนนท์ อ.จอมทอง จ.เชียงใหม่



กิวแม่ปาน

เส้นทางศึกษาธรรมชาติบนดอยอินทนนท์ อุทยานแห่งชาติดอยอินทนนท์
อ.จอมทอง จ.เชียงใหม่



ทางเข้าอยู่กิโลเมตรที่ 42 ด้านซ้ายมือ ระยะทางเดิน 3 กิโลเมตร เหมาะ
สำหรับผู้ที่ต้องการสัมผัสธรรมชาติแท้จริง ระหว่างทางเดินจะพบป่าดิบเขา
(Hill Evergreen) หลังจากนั้นทางเดินเลาะริมพามีไผ่หมอกปลิวผ่านตลอดเวลา
จะพบดอกกุหลาบพันปี หรือ Rhododendron (ไม้พุ่มหรือไม้ต้นขนาดเล็ก ขึ้น
ตามป่าในระดับสูง มีพันธุ์ดอกสีขาวและสีแดง เวลาออกดอกช่วงแรกมีลักษณะ
เหมือนปลีกล้วย ก่อนที่จะบานเต็มต้นในเดือนธันวาคม-กุมภาพันธ์ พบมากใน
แถบเทือกเขาหิมาลัยและเป็นไม้ประจำชาติของเนปาลอีกด้วย) มองลงไปยัง
เบื้องล่างจะพบทัศนียภาพที่งดงามของอำเภอแม่แจ่ม เส้นทางศึกษาธรรมชาติ
กิวแม่ปานแห่งนี้ ได้รับรางวัลดีเด่นประเภทแหล่งท่องเที่ยวเชิงนิเวศ รางวัล
อุตสาหกรรมท่องเที่ยว ครั้งที่ 4 ประจำปี พ.ศ. 2545 เพราะมีการจัดการที่เน้น
ความเป็นธรรมชาติ ระหว่างทางมีป้ายสื่อความหมายให้ความรู้กับนักท่องเที่ยว
และประชาชนในท้องถิ่นมีส่วนร่วมในการนำเที่ยว



นักท่องเที่ยวติดต่อขอเจ้าหน้าที่นำทางที่ศูนย์บริการนักท่องเที่ยวแม่ปาน
ค่านำทาง 200 บาท โดยเปิดให้นักท่องเที่ยวเริ่มเข้ามาได้ตั้งแต่ เวลา 06.00 น.
มีที่พักใกล้อุทยานแห่งชาติดอยอินทนนท์ให้พักค้างคืนแล้วขึ้นมาที่จุดชมวิ
วิวแม่ปานในตอนเช้า

ช่วงเวลาที่เหมาะสมในการท่องเที่ยว คือ เดือนธันวาคม-มกราคม ซึ่งการ
ใช้เส้นทางนี้ต้องลงทะเบียนขอรับใบอนุญาตให้ใช้เส้นทาง โดยติดต่อที่ศูนย์
ประชาสัมพันธ์อุทยานฯ และควรจัดกลุ่มละไม่เกิน 15 คน

ทางอุทยานฯ ไม่อนุญาตให้นำอาหารเข้าไปรับประทานในเส้นทาง ช่วงฤดูฝน
จะปิดเส้นทางเพื่อให้ธรรมชาติฟื้นตัว ไม่อนุญาตให้เข้าไปท่องเที่ยว
ตั้งแต่วันที่ 1 มิถุนายน ถึงวันที่ 30 ตุลาคม ของทุกปี





อ่างกาหลวง

เส้นทางศึกษารรรมชาติบนดอยอินทนนท์
อุทยานแห่งชาติดอยอินทนนท์ อ.จอมทอง จ.เชียงใหม่



อ่างกาหลวง

เส้นทางศึกษาธรรมชาติบนดอยอินทนนท์ อุทยานแห่งชาติดอยอินทนนท์
อ.จอมทอง จ.เชียงใหม่



เส้นทางนี้สำรวจวางแผนและออกแบบเส้นทางเดินโดยคุณไมเคิล แมคมิลแลน วอลซ์ นักสัตววิทยาและอาสาสมัครชาวแคนาดาประจำอุทยานแห่งชาติดอยอินทนนท์ ซึ่งเป็นผู้หนึ่งทำงานทุ่มเทให้กับอินทนนท์ เส้นทางนี้มีระยะทางประมาณ 1,800 เมตร พื้นที่นี้เป็นหนองน้ำซับในหุบเขา จุดเด่นที่น่าสนใจ คือ ป่าดิบเขาระดับสูง ลักษณะของพรรณไม้เขตอบอุ่นผสมกับเขตร้อนที่พบเฉพาะในระดับสูง การสะสมของอินทรียวัตฤในป่าดิบเขา พืชที่อาศัยเกาะติดต้นไม้ ลักษณะของต้นน้ำลำธาร และลักษณะของต้นไม้บนดอยอ่างกาดันข้าวตอกฤๅษีที่ขึ้นตามพื้นดิน (ข้าวตอกฤๅษี เป็นพืชที่ต้องการความอุดมสมบูรณ์สูง จะขึ้นในบริเวณที่สูงกว่า 2,000 เมตรจากระดับทะเลปานกลาง เท่านั้น และเจริญเติบโตได้ดีในพื้นที่ชุ่มชื้น อากาศเย็น) กุหลาบพันปี เป็นต้น



สอบถามข้อมูล โทร. 0 5328 6728



สวนป่าดอยบ่อหลวง
องค์การอุตสาหกรรมป่าไม้
อ.ฮอด จ.เชียงใหม่



สวนป่าดอยบ่อหลวง องค์การอุตสาหกรรมป่าไม้

อ.ฮอด จ.เชียงใหม่



ตั้งอยู่ในเขตป่าสงวนแห่งชาติขุนแม่ลาย ตำบลบ่อหลวง อยู่ในความรับผิดชอบขององค์การอุตสาหกรรมป่าไม้ กระทรวงทรัพยากรธรรมชาติและสิ่งแวดล้อม เป็นแหล่งท่องเที่ยวที่มีความสวยงามท่ามกลางป่าสน อากาศเย็นสบายตลอดทั้งปี นอกจากนี้ ยังมีลานกางเต็นท์และบ้านพัก ซึ่งออกแบบให้กลมกลืนกับธรรมชาติให้บริการแก่นักท่องเที่ยว



เปิดทุกวัน ตั้งแต่เวลา 09.00-18.00 น.

สอบถามข้อมูล โทร. 09 2586 9215



อุทยานแห่งชาติออบหลวง

อ.ฮอด จ.เชียงใหม่



อุทยานแห่งชาติออบหลวง

อ.ฮอด จ.เชียงใหม่



ตั้งอยู่ที่ตำบลหางดง เป็นสถานที่ท่องเที่ยวที่ธรรมชาติสร้างสรรค์ความสวยงาม เบื้องล่างเป็นแม่น้ำที่ไหลคดเคี้ยวผ่านช่องเขาขาดตรงออบหลวง ช่องเขานี้มีลักษณะเป็นหน้าผาสูงชันและแคบมาก มีทางน้ำไหล นอกจากนี้ยังมีสะพานเชื่อมช่องเขาขาดสำหรับนักท่องเที่ยวชื่นชมความงามของทัศนียภาพของออบหลวง ภายในอุทยานฯ มีสถานที่ที่น่าสนใจ เช่น แหล่งโบราณคดียุคก่อนประวัติศาสตร์ หลุมฝังศพมนุษย์ยุคโลหะ น้ำพุร้อนเทพพนมซึ่งให้บริการห้องอาบน้ำแร่ นวดตัวแบบไทย และบ้านพัก ตลอดจนกิจกรรมล่องแก่งเรือยาง ล่องคายัค เดินป่าศึกษาธรรมชาติ



ที่พักและสิ่งอำนวยความสะดวก ทางอุทยานฯ มีบ้านพัก สถานที่กางเต็นท์ และเต็นท์ให้เช่าพร้อมเครื่องนอน อัตราค่าบริการการเข้าอุทยานฯ ชาวไทย ผู้ใหญ่ 20 บาท เด็ก 10 บาท ชาวต่างชาติ ผู้ใหญ่ 200 บาท เด็ก 100 บาท

สอบถามข้อมูล โทร. 08 1602 1290 กรมอุทยานแห่งชาติฯ โทร. 0 2562 0760 หรือ www.dnp.go.th



ทะเลสาบดอยเต่า

อ.ดอยเต่า จ.เชียงใหม่



ทะเลสาบดอยเต่า

อ.ดอยเต่า จ.เชียงใหม่



ตั้งอยู่ตำบลท่าเตื่อ เป็นอ่างเก็บน้ำขนาดใหญ่เหนือเขื่อนภูมิพล ในฤดูฝน ประมาณเดือนกันยายน-พฤศจิกายนปริมาณน้ำจะสูงขึ้น ชาวบ้านจะเปลี่ยนจากการเกษตร มาทำประมงแทน มีเรือแพบริการนำชมภูมิประเทศที่มีภูเขาใหญ่ทอดตัวซ้อนกันยาวต่อเนื่อง อากาศเย็นสบาย มีหมอกลงปกคลุม ฝู่น้ำสวยงามทุกมุมมอง


ในปี 2556 เกิดวิกฤตการณ์ภัยแล้งหนัก “ทะเลสาบดอยเต่า” มีสภาพแห้งขอดจนกระทั่งน้ำที่เคยมีระดับสูงสุดถึงริมตลิ่งกลับแห้งลึกเข้าไปในตัวอ่างเก็บน้ำระยะทางยาวกว่า 4 กิโลเมตร เหลือเพียงร่องน้ำเล็ก ๆ ให้น้ำไหลเข้าสู่ตัวอ่างเก็บน้ำหน้าเขื่อนภูมิพลเท่านั้น ชาวบ้านจึงต้องกลับไปทำการเกษตรกรรม ปลูกข้าวโพด ทำสวนลำไย เลี้ยงวัวหารายได้แทนอาชีพประมง และล่องเรือแพท่องเที่ยวที่ต้องหยุดไป

ในเดือนกันยายน 2564 เกิดกรณีร่องมรสุม “เตียนหมู่” พาดผ่านภาคเหนือ ทำให้ฝนตกหนักติดต่อกันหลายวัน ส่งผลให้ระดับแม่น้ำปิงมีปริมาณเพิ่มขึ้น และมีน้ำไหลเข้าเขื่อนภูมิพลวันละ 100 ล้านลูกบาศก์เมตร ส่งผลให้ทะเลสาบดอยเต่าฟื้นคืนชีพ ทำให้บรรยากาศการท่องเที่ยวเริ่มกลับมาคึกคักอีกครั้งในช่วงปลายฝนต้นหนาว



การเดินทาง ทะเลสาบดอยเต่าอยู่จากตัวเมืองเชียงใหม่ 125 กิโลเมตร ใช้เส้นทางเชียงใหม่-ฮอด (หมายเลข 108) ระยะทาง 90 กิโลเมตร แล้ว เลี้ยวซ้ายสู่หมายเลข 1130 ไปยังทะเลสาบดอยเต่าอีก 35 กิโลเมตร ใช้เวลาเดินทางประมาณ 3 ชั่วโมง

สอบถามข้อมูลก่อนเดินทางได้ที่ คุณธีรพงษ์ ดวงจันทร์ ผู้ใหญ่บ้านท่าเตื่อ โทร. 08 1884 0636





**อุทยานแห่งชาติดอยผ้าห่มปก
(แม่ฟ้าหลวง)**

อ.ฝาง จ.เชียงใหม่



อุทยานแห่งชาติดอยผ้าห่มปก (แม่ฝาง)

อ.ฝาง จ.เชียงใหม่



ตั้งอยู่ที่ตำบลโป่งน้ำร้อน มีลักษณะภูมิประเทศเป็นภูเขาสลับซับซ้อนของทิวเขาผีปันน้ำ มีความสูงตั้งแต่ 400-2,285 เมตรจากระดับทะเลปานกลาง มีดอยที่สำคัญ ได้แก่ “ดอยผ้าห่มปก ดอยปู่หมื่น ดอยแหลม และ ดอยอ่างขาง” สภาพป่าส่วนใหญ่ยังสมบูรณ์อยู่มาก ป่าผืนนี้เป็นป่าต้นน้ำของแม่น้ำฝาง



ที่พักและสิ่งอำนวยความสะดวก อุทยานฯ ได้จัดเตรียมบ้านพัก ห้องอาบน้ำแร่ ห้องอบไอน้ำ ร้านอาหาร และร้านจำหน่ายของที่ระลึก เปิดให้บริการทุกวัน เวลา 08.00-16.30 น. และลานกางเต็นท์ พร้อมเต็นท์และเครื่องนอนให้เช่า อัตราค่าบริการเข้าอุทยานฯ ชาวไทย ผู้ใหญ่ 50 บาท เด็ก 20 บาท ชาวต่างชาติ ผู้ใหญ่ 300 บาท เด็ก 150 บาท

สอบถามข้อมูลได้ที่ ที่ทำการอุทยานแห่งชาติดอยผ้าห่มปก (แม่ฝาง) ตู้ ปณ.39 ตำบลโป่งน้ำร้อน อำเภอฝาง จังหวัดเชียงใหม่ 50110 โทร. 084 483 4689 หรือกรมอุทยานแห่งชาติฯ โทร. 0 2562 0760 หรือ www.dnp.go.th



ดอยผ้าห่มปก

อุทยานแห่งชาติดอยผ้าห่มปก (แม่ฟ้าหลวง)
อ.ฝาง จ.เชียงใหม่



ดอยผ้าห่มปก

อุทยานแห่งชาติดอยผ้าห่มปก (แม่ฟ้าหลวง) อ.ฝาง จ.เชียงใหม่



ตั้งอยู่ที่ตำบลม่อนปินแม่สาว ห่างจากตัวเมืองเชียงใหม่ประมาณ 180 กิโลเมตร มีความสูง 2,285 เมตรจากระดับทะเลปานกลาง จึงมีเมฆหมอกปกคลุมยอดดอยและมีอากาศหนาวเย็นตลอดทั้งปี

ดอยผ้าห่มปก คือหนึ่งในเทือกเขาแดนลาวที่ทอดตัวยาวตั้งแต่ทางตอนใต้ของขุนนางลงมาแบ่งชายแดนไทย-พม่า ตั้งแต่เชียงรายไปจนถึงแม่ฮ่องสอนจนไปจดกับเทือกเขาถนนธงชัย บนดอยผ้าห่มปกมีนกและผีเสื้อที่น่าสนใจ เช่น นกปีกแพรสีม่วง นกปรอดหัวโขนก้นเหลือง ผีเสื้อมรกตผ้าห่มปกซึ่งพบที่นี่แห่งเดียวเท่านั้นในประเทศไทย ผีเสื้อหางติ่งแววเลือน ผีเสื้อหางดาบตาลไหม้ เป็นต้น ในฤดูหนาวมีนกอพยพมาอาศัย เช่น นกเดินดงคอแดง นกเดินดงดำปีกเทา นกเดินดงสีน้ำตาลแดง เป็นต้น



การเดินทาง การขึ้นยอดดอยผ้าห่มปกต้องใช้เวลาอย่างน้อย 2 วัน 1 คืน ก่อนเดินทางควรติดต่อขออนุญาต ณ ที่ทำการอุทยานแห่งชาติดอยผ้าห่มปก นักท่องเที่ยวตั้งแคมป์พักแรมได้ตรงบริเวณที่ขออนุญาต เนื่องจากทางอุทยานแห่งชาติไม่อนุญาตให้พักแรมบนยอดดอยเนื่องจากเป็นหน้าผาชันและอาจเกิดอันตรายได้ โดยสามารถเช่าเต็นท์ของอุทยานฯ พร้อมอุปกรณ์ หรืออาจนำเต็นท์ส่วนตัว โดยมีค่าบำรุงสถานที่ มีห้องน้ำและห้องอาบน้ำให้บริการ บนยอดที่ขออนุญาตไม่มีร้านอาหาร นักท่องเที่ยวต้องเตรียมอาหารและน้ำดื่มมาเอง



นาชั้นบันไดบ้านป่าบงเปียง

อ.แม่แจ่ม จ.เชียงใหม่



นาขั้นบันไดบ้านป่าบงเปียง

อ.แม่แจ่ม จ.เชียงใหม่



ตั้งอยู่ที่บ้านป่าบงเปียง เป็นนาขั้นบันไดที่อยู่ท่ามกลางเทือกเขาสลับซับซ้อนสวยงาม ซึ่งนักท่องเที่ยวจะได้เห็นบรรยากาศนาข้าวขั้นบันไดที่มีความแตกต่างกันไปตามช่วงเวลา นอกจากนี้ ชาวบ้านในชุมชนยังมีบริการบ้านพักแบบโฮมสเตย์ ซึ่งออกแบบให้กลมกลืนกับธรรมชาติ ให้บริการแก่นักท่องเที่ยวที่ต้องการมาพักผ่อนท่ามกลางความเป็นธรรมชาติและสัมผัสกับวิถีชีวิตของชาวชุมชน



เดินทางท่องเที่ยวได้ตั้งแต่เดือนกรกฎาคม-พฤศจิกายนของทุกปี โดยช่วงปลายฝนต้นหนาวตั้งแต่เดือนกันยายน-ตุลาคม จะเป็นช่วงที่นาข้าวเป็นสีเหลืองทองอร่ามสวยงาม



ป่าสนบ้านวัดจันทร์
อ.กัลยาณิวัฒนา จ.เชียงใหม่



ป่าสนบ้านวัดจันทร์

อ.กัลยาณิวัฒนา จ.เชียงใหม่



ตั้งอยู่ที่หมู่บ้านห้วยอ้อ ตำบลบ้านจันทร์ อยู่ในความรับผิดชอบของ องค์การอุตสาหกรรมป่าไม้ (ออป.) ซึ่งดูแลงานสวนป่าปลูกทดแทนและงานด้านการท่องเที่ยวเชิงอนุรักษ์ พื้นที่โดยรอบประกอบด้วยป่าสนเขา สนสองใบ และสนสามใบ ที่ขึ้นเฉพาะในพื้นที่สูง 1,000 เมตรจากระดับทะเลปานกลางขึ้นไป นักท่องเที่ยวจะสัมผัสธรรมชาติได้อย่างใกล้ชิดด้วยการนำจักรยานมาปั่น เพราะอากาศที่นี่เย็นสบายตลอดปี ทิวทัศน์ป่าสนสวยงาม หากมาในช่วงฤดูหนาว จะพบใบไม้เปลี่ยนสีในป่าสองข้างทาง นอกจากนี้ยังมีบ้านพักและลานกางเต็นท์ไว้ให้บริการ



ภายในองค์การอุตสาหกรรมป่าไม้บ้านวัดจันทร์ มีบ้านพักและลานกางเต็นท์ไว้ให้บริการ

สอบถามข้อมูลได้ที่ องค์การอุตสาหกรรมป่าไม้บ้านวัดจันทร์
โทร. 0 5324 9349



ศูนย์บริการข่าวสารท่องเที่ยว ททท.

การท่องเที่ยวแห่งประเทศไทย สำนักงานใหญ่
1600 ถนนเพชรบุรี แขวงมักกะสัน เขตราชเทวี กรุงเทพฯ 10400

โทร. 1672, 0 2250 5500 โทรสาร 0 2253 7440

www.tourismthailand.org

อีเมล info@tat.or.th

เปิดบริการทุกวัน เวลา 08.30-16.30 น.



ท่าอากาศยานสุวรรณภูมิ

อาคารผู้โดยสารขาเข้าในประเทศ ชั้น 2 ประตู 3

โทร. 0 2134 0040

เปิดบริการทุกวัน 24 ชั่วโมง

ท่าอากาศยานดอนเมือง

อาคารผู้โดยสารระหว่างประเทศ (อาคาร 1) ชั้น 1 ประตู 2

โทร. 0 2504 4301

เปิดบริการทุกวัน 24 ชั่วโมง

ททท. สำนักงานเชียงใหม่

เลขที่ 105/1 ถนนเชียงใหม่-ลำพูน ตำบลวัดเกต
อำเภอเมืองเชียงใหม่ จังหวัดเชียงใหม่ รหัสไปรษณีย์ 50000

โทร. 0 5324 8604, 0 5324 8605

โทรสาร 0 5324 8606

อีเมล tatchmai@tat.or.th

พื้นที่ความรับผิดชอบ: เชียงใหม่

